

Отчет

о результатах определения координат характерных точек границ и площади земельных участков, контуров зданий, сооружений, объектов незавершенного строительства, границ (частей границ) муниципальных образований, населенных пунктов, территориальных зон, лесничеств

№ 1

I. Исходные данные

1. Уникальный учетный номер кадастрового квартала (кадастровых кварталов): 36:16:0102012

2. Основание определения координат характерных точек границ и площади земельных участков, контуров зданий, сооружений, объектов незавершенного строительства, границ (частей границ) муниципальных образований, населенных пунктов, территориальных зон, лесничеств - письмо-поручение об определении местоположения границ земельных участков, границ (частей границ) муниципального образования, населенного пункта, территориальных зон, лесничеств:

Наименование территориального органа Росреестра: Управление Росреестра по Воронежской области

дата

дата выявления реестровой ошибки (ошибок)

описание реестровой ошибки (ошибок) с обоснованием квалификации соответствующих сведений как ошибочных: При анализе сведений о местоположении границ объектов недвижимости, находящихся в кадастровом квартале 36:16:0102012 и содержащихся в ЕГРН, выявлено несовпадение координатного описания границ объектов недвижимости их фактическому местоположению, а также объекты недвижимости, не имеющие координатного описания.

иные сведения, необходимые для определения координат характерных точек границ и (или) контуров: Предлагаем устранить выявленные реестровые ошибки в местоположении границ объектов недвижимости путем их уточнений, а также путем определения координатного описания их границ.

3. Сведения об организации и должностном лице, подготовившем отчет:

Наименование филиала публично-правовой компании «Роскадастр» по Воронежской области

Фамилия, имя, отчество (при наличии) Косенкова Светлана Евгеньевна

Должность, отдел ведущий инженер отдела обеспечения ведения и нормализации данных ЕГРН

| 4. Перечень документов, использованных при подготовке отчета: | | | | | |
|---|--|--|---|----------------------|---------------|
| № п/п | Реквизиты документа | | | | |
| | Вид | Дата | Номер | Наименование | Иные сведения |
| 1 | 2 | 3 | 4 | 5 | 6 |
| - | - | - | - | - | - |
| 5. Пояснения к отчету: | | | | | |
| II. Сведения о выполненных измерениях | | | | | |
| 1. Сведения о пунктах геодезической сети: | | | | | |
| № п/п | Вид геодезической сети | Название пункта геодезической сети и тип знака | Система координат пункта геодезической сети | Координаты пункта, м | |
| | | | | X | Y |
| 1 | 2 | 3 | 4 | 5 | 6 |
| - | - | - | - | - | - |
| 2. Сведения о картографических материалах | | | | | |
| № п/п | Вид картографического материала | Дата создания | Масштаб | Система координат | |
| 1 | 2 | 3 | 4 | 5 | |
| 1 | Ортофотоплан Новая_Усмань_36-34-87-(061-и) | 2020 г. | 1:2000 | МСК-36 | |
| 2 | Ортофотоплан Новая_Усмань_36-34-87-(061-е) | 2020 г. | 1:2000 | МСК-36 | |
| 3 | Ортофотоплан Новая_Усмань_36-34-87-(061-з) | 2020 г. | 1:2000 | МСК-36 | |

| 3. Сведения об использованных средствах измерений: | | | | | | | |
|--|--|------------|--|------------|---|--|--|
| № п/п | Наименование и обозначение типа средства измерений - прибора (инструмента, аппаратуры) | | Заводской или серийный номер средства измерений | | Реквизиты свидетельства о поверке прибора (инструмента, аппаратуры) и (или) срок действия поверки | | |
| 1 | 2 | | 3 | | 4 | | |
| - | - | | - | | - | | |
| III. Результаты определения координат характерных точек границ и площади земельных участков, контуров зданий, сооружений, объектов незавершенного строительства, границ (частей границ) муниципальных образований, населенных пунктов, территориальных зон, лесничеств | | | | | | | |
| Сведения о земельных участках, в описании местоположения границ которых выявлена реестровая ошибка | | | | | | | |
| 1. Сведения о характерных точках границ земельного участка с кадастровым номером 36:16:0102012:3194 | | | | | | | |
| Система координат <u>МСК-36</u> | | | | | | Зона № 1 | |
| Обозначение характерных точек границ | Координаты, м | | | | Метод определения координат | Формулы, примененные для расчета средней квадратической погрешности определения координат характерных точек границ (Mt), с подставленными в такие формулы значениями и итоговые (вычисленные) значения Mt, м | Описание закрепления точки (при наличии) |
| | содержатся в Едином государственном реестре недвижимости | | определены в результате выполнения работ, обеспечивающих исправление реестровых ошибок | | | | |
| | X | Y | X | Y | | | |
| 1 | 2 | 3 | 4 | 5 | 6 | 7 | 8 |
| 1 | 1-312-536,35 | 507-610,33 | - | - | - | 0,2 | - |
| 2 | 1-312-540,29 | 507-609,24 | - | - | - | 0,2 | - |
| 3 | 1-312-538,67 | 507-603,46 | - | - | - | 0,2 | - |
| 4 | 1-312-534,74 | 507-604,56 | - | - | - | 0,2 | - |
| n1 | - | - | 1 312 536,09 | 507 610,47 | Картометрический | 1 | - |

| | | | | | | | |
|----|---|---|--------------|------------|------------------|---|---|
| н2 | - | - | 1 312 539,97 | 507 609,48 | Картометрический | 1 | - |
| н3 | - | - | 1 312 538,44 | 507 603,46 | Картометрический | 1 | - |
| н4 | - | - | 1 312 534,51 | 507 604,50 | Картометрический | 1 | - |

2. Сведения о частях границ земельного участка с кадастровым номером 36:16:0102012:3194

| Обозначение части границ | | Горизонтальное проложение (S), м | Описание прохождения части границ |
|--------------------------|-------|----------------------------------|-----------------------------------|
| от т. | до т. | | |
| 1 | 2 | 3 | 4 |
| - | - | - | - |

3. Сведения о характеристиках земельного участка с кадастровым номером 36:16:0102012:3194

| № п/п | Наименование характеристики земельного участка | Значение характеристики |
|-------|--|---------------------------|
| 1 | 2 | 3 |
| 1. | Площадь земельного участка согласно сведениям Единого государственного реестра недвижимости (Ркад), м ² | 24 |
| 2. | Площадь земельного участка согласно результатам определения координат (Р), м ² | 24 |
| 3. | Погрешность (фактическая) определения площади (ΔP) м ² | 2 |
| 4. | Оценка расхождения Р и Ркад (Р - Ркад), м ² | - |
| 5. | Отклонение значения площади (%) | 0 |
| 6. | Кадастровый или иной государственный учетный номер (инвентарный) здания, сооружения, объекта незавершенного строительства, расположенного на земельном участке | <u>36:16:0102012:3346</u> |

| | | |
|----|--|----------------------|
| 7. | Уникальный учетный номер кадастрового квартала, в границах которого расположен земельный участок | <u>36:16:0102012</u> |
| 8. | Иные сведения | - |

4. Документы, подтверждающие право на земельный участок и выданные (полученные) до вступления в силу Федерального закона от 21 июля 1997 г. № 122-ФЗ «О государственной регистрации прав на недвижимое имущество и сделок с ним», и (или) иные документы, использованные при определении координат характерных точек границ

| № п/п | Реквизиты документа | | | | |
|-------|---------------------|------|-------|--------------|---------------|
| | Вид | Дата | Номер | Наименование | Иные сведения |
| 1 | 2 | 3 | 4 | 5 | 6 |
| - | - | - | - | - | - |

Сведения о местоположении зданий, сооружений, объектов незавершенного строительства

1. Сведения о характерных точках контура объекта недвижимости с кадастровым номером 36:16:0102012:3346

Система координат МСК-36

Зона № 1

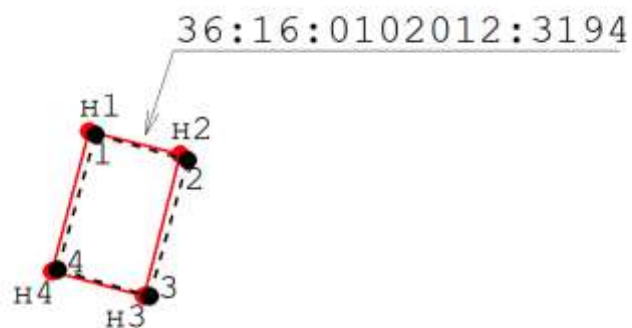
| Обозначение характерных точек контура | Содержатся в Едином государственном реестре недвижимости | | | Определены в ходе выполнения работ, обеспечивающих исправление реестровых ошибок | | | Метод определения координат | Формулы, примененные для расчета средней квадратической погрешности определения координат характерных точек (M_t), м, с подставленными в такие формулы значениями и итоговые (вычисленные) значения M_t , м |
|---------------------------------------|--|---|-----------|--|------------|-----------|-----------------------------|---|
| | Координаты, м | | Радиус, м | Координаты, м | | Радиус, м | | |
| | X | Y | R | X | Y | R | | |
| 1 | 2 | 3 | 4 | 5 | 6 | 7 | 8 | 9 |
| n1 | - | - | - | 1 312 536,09 | 507 610,47 | - | Картометрический | 1 |
| n2 | - | - | - | 1 312 539,97 | 507 609,48 | - | Картометрический | 1 |

| | | | | | | | | |
|----|---|---|---|--------------|------------|---|------------------|---|
| н3 | - | - | - | 1 312 538,44 | 507 603,46 | - | Картометрический | 1 |
| н4 | - | - | - | 1 312 534,51 | 507 604,50 | - | Картометрический | 1 |

2. Сведения о характеристиках объекта недвижимости с кадастровым номером 36:16:0102012:3346

| № п/п | Наименование характеристики | Значение характеристики |
|-------|--|---------------------------|
| 1 | 2 | 3 |
| 1. | Вид объекта недвижимости | Здание |
| 2. | Кадастровый номер земельного участка (земельных участков), в границах которого (которых) расположены здание, сооружение, объект незавершенного строительства | <u>36:16:0102012:3194</u> |
| 3. | Уникальный учетный номер кадастрового квартала, в границах которого расположены здание, сооружение, объект незавершенного строительства | <u>36:16:0102012</u> |
| 4. | Иные сведения | - |

Схема границ земельных участков, контуров зданий, сооружений, объектов незавершенного строительства, границ (частей границ) муниципальных образований, населенных пунктов, территориальных зон, лесничеств

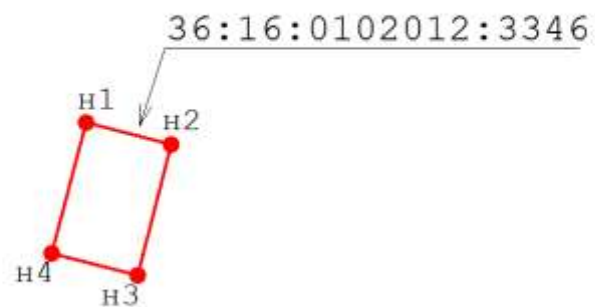


Условные обозначения:

36:16:0102012:3194 – кадастровые номера объектов недвижимости;

--- – местоположение границ земельных участков на основании сведений о координатах характерных точек их границ, содержащихся в Едином государственном реестре недвижимости (далее – ЕГРН) и в описании которых выявлена реестровая ошибка;

— — — — местоположение границ земельных участков, предлагаемое для исправления реестровой ошибки, в том числе определенное в соответствии с частью 7.3 статьи 61 Закона № 218-ФЗ;



Условные обозначения:

36:16:0102012:3346 – кадастровые номера объектов недвижимости;

— местоположение на земельных участках зданий, сооружений, объектов незавершенного строительства, предлагаемое для исправления реестровой ошибки, в том числе определенное в соответствии с частью 7.3 статьи 61 Закона № 218-ФЗ;

Сведения о земельных участках, в описании местоположения границ которых выявлена реестровая ошибка

1. Сведения о характерных точках границ земельного участка с кадастровым номером 36:16:0102012:54

Система координат МСК-36

Зона № 1

| Обозначение характерных точек границ | Координаты, м | | | | Метод определения координат | Формулы, примененные для расчета средней квадратической погрешности определения координат характерных точек границ (Mt), с подставленными в такие формулы значениями и итоговые (вычисленные) значения Mt, м | Описание закрепления точки (при наличии) |
|--------------------------------------|--|------------|--|------------|-----------------------------|--|--|
| | содержатся в Едином государственном реестре недвижимости | | определены в результате выполнения работ, обеспечивающих исправление реестровых ошибок | | | | |
| | X | Y | X | Y | | | |
| 1 | 2 | 3 | 4 | 5 | 6 | 7 | 8 |
| 1 | 1 312 532,82 | 507 613,76 | - | - | - | - | - |
| 2 | 1 312 536,83 | 507 612,70 | - | - | - | - | - |
| 3 | 1 312 535,25 | 507 606,73 | - | - | - | - | - |
| 4 | 1 312 531,25 | 507 607,79 | - | - | - | - | - |
| н1 | - | - | 1 312 532,03 | 507 611,56 | Картометрический | 1 | - |
| н2 | - | - | 1 312 536,09 | 507 610,47 | Картометрический | 1 | - |
| н3 | - | - | 1 312 534,51 | 507 604,50 | Картометрический | 1 | - |
| н4 | - | - | 1 312 530,45 | 507 605,58 | Картометрический | 1 | - |
| н5 | - | - | 1 312 531,96 | 507 611,36 | Картометрический | 1 | - |

2. Сведения о частях границ земельного участка с кадастровым номером 36:16:0102012:54

| Обозначение части границ | Горизонтальное проложение (S), м | Описание прохождения части границ |
|--------------------------|----------------------------------|-----------------------------------|
| | | |

| | | | |
|-------|-------|---|---|
| от т. | до т. | | |
| 1 | 2 | 3 | 4 |
| - | - | - | - |

3. Сведения о характеристиках земельного участка с кадастровым номером 36:16:0102012:54

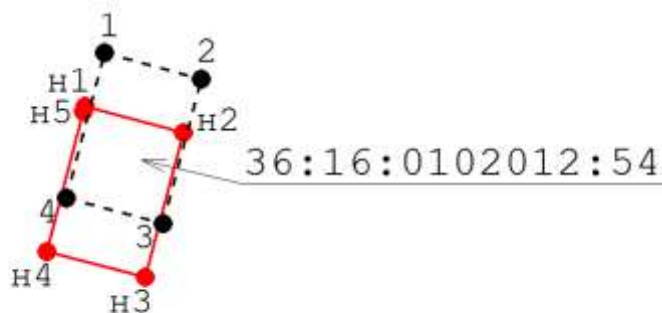
| № п/п | Наименование характеристики земельного участка | Значение характеристики |
|-------|--|-------------------------|
| 1 | 2 | 3 |
| 1. | Площадь земельного участка согласно сведениям Единого государственного реестра недвижимости (Ркад), м ² | 26 |
| 2. | Площадь земельного участка согласно результатам определения координат (Р), м ² | 26 |
| 3. | Погрешность (фактическая) определения площади (ΔP) м ² | 2 |
| 4. | Оценка расхождения Р и Ркад (Р - Ркад), м ² | - |
| 5. | Отклонение значения площади (%) | 0 |
| 6. | Кадастровый или иной государственный учетный номер (инвентарный) здания, сооружения, объекта незавершенного строительства, расположенного на земельном участке | - |
| 7. | Уникальный учетный номер кадастрового квартала, в границах которого расположен земельный участок | <u>36:16:0102012</u> |
| 8. | Иные сведения | - |

4. Документы, подтверждающие право на земельный участок и выданные (полученные) до вступления в силу Федерального закона от 21 июля 1997 г. № 122-ФЗ «О государственной регистрации прав на недвижимое имущество и сделок с ним», и (или) иные документы, использованные при определении координат характерных точек границ

| № п/п | Реквизиты документа |
|-------|---------------------|
|-------|---------------------|

| | Вид | Дата | Номер | Наименование | Иные сведения |
|---|-----|------|-------|--------------|---------------|
| 1 | 2 | 3 | 4 | 5 | 6 |
| - | - | - | - | - | - |

Схема границ земельных участков, контуров зданий, сооружений, объектов незавершенного строительства, границ (частей границ) муниципальных образований, населенных пунктов, территориальных зон, лесничеств



Условные обозначения:

36:16:0102012:54 – кадастровые номера объектов недвижимости;

— — — местоположение границ земельных участков на основании сведений о координатах характерных точек их границ, содержащихся в Едином государственном реестре недвижимости (далее – ЕГРН) и в описании которых выявлена реестровая ошибка;

— — — местоположение границ земельных участков, предлагаемое для исправления реестровой ошибки, в том числе определенное в соответствии с частью 7.3 статьи 61 Закона № 218-ФЗ;

Сведения о земельных участках, в описании местоположения границ которых выявлена реестровая ошибка

1. Сведения о характерных точках границ земельного участка с кадастровым номером 36:16:0102012:3378

Система координат МСК-36

Зона № 1

| Обозначение характерных точек границ | Координаты, м | | | | Метод определения координат | Формулы, примененные для расчета средней квадратической погрешности определения координат характерных точек границ (Mt), с подставленными в такие формулы значениями и итоговые (вычисленные) значения Mt, м | Описание закрепления точки (при наличии) |
|--------------------------------------|--|------------|--|------------|-----------------------------|--|--|
| | содержатся в Едином государственном реестре недвижимости | | определены в результате выполнения работ, обеспечивающих исправление реестровых ошибок | | | | |
| | X | Y | X | Y | | | |
| 1 | 2 | 3 | 4 | 5 | 6 | 7 | 8 |
| 1 | 1 312 528,32 | 507 612,14 | - | - | - | 0,2 | - |
| 2 | 1 312 532,09 | 507 611,00 | - | - | - | 0,2 | - |
| 3 | 1 312 531,25 | 507 607,79 | - | - | - | 0,2 | - |
| 4 | 1 312 530,47 | 507 605,23 | - | - | - | 0,2 | - |
| 5 | 1 312 526,68 | 507 606,37 | - | - | - | 0,2 | - |
| н1 | - | - | 1 312 528,07 | 507 612,42 | Картометрический | 1 | - |
| н2 | - | - | 1 312 531,96 | 507 611,36 | Картометрический | 1 | - |
| н3 | - | - | 1 312 530,45 | 507 605,58 | Картометрический | 1 | - |
| н4 | - | - | 1 312 526,55 | 507 606,68 | Картометрический | 1 | - |

2. Сведения о частях границ земельного участка с кадастровым номером 36:16:0102012:3378

| Обозначение части границ | Горизонтальное проложение (S), м | Описание прохождения части границ |
|--------------------------|----------------------------------|-----------------------------------|
|--------------------------|----------------------------------|-----------------------------------|

| | | | |
|-------|-------|---|---|
| от т. | до т. | | |
| 1 | 2 | 3 | 4 |
| - | - | - | - |

3. Сведения о характеристиках земельного участка с кадастровым номером 36:16:0102012:3378

| № п/п | Наименование характеристики земельного участка | Значение характеристики |
|-------|--|---------------------------|
| 1 | 2 | 3 |
| 1. | Площадь земельного участка согласно сведениям Единого государственного реестра недвижимости (Ркад), м ² | 24 |
| 2. | Площадь земельного участка согласно результатам определения координат (Р), м ² | 24 |
| 3. | Погрешность (фактическая) определения площади (ΔP) м ² | 2 |
| 4. | Оценка расхождения Р и Ркад (Р - Ркад), м ² | - |
| 5. | Отклонение значения площади (%) | 0 |
| 6. | Кадастровый или иной государственный учетный номер (инвентарный) здания, сооружения, объекта незавершенного строительства, расположенного на земельном участке | <u>36:16:0102012:3639</u> |
| 7. | Уникальный учетный номер кадастрового квартала, в границах которого расположен земельный участок | <u>36:16:0102012</u> |
| 8. | Иные сведения | - |

4. Документы, подтверждающие право на земельный участок и выданные (полученные) до вступления в силу Федерального закона от 21 июля 1997 г. № 122-ФЗ «О государственной регистрации прав на недвижимое имущество и сделок с ним», и (или) иные документы, использованные при определении координат характерных точек границ

| № п/п | Реквизиты документа |
|-------|---------------------|
|-------|---------------------|

| | Вид | Дата | Номер | Наименование | Иные сведения |
|---|-----|------|-------|--------------|---------------|
| 1 | 2 | 3 | 4 | 5 | 6 |
| - | - | - | - | - | - |

Сведения о местоположении зданий, сооружений, объектов незавершенного строительства

1. Сведения о характерных точках контура объекта недвижимости с кадастровым номером 36:16:0102012:3639

Система координат МСК-36

Зона № 1

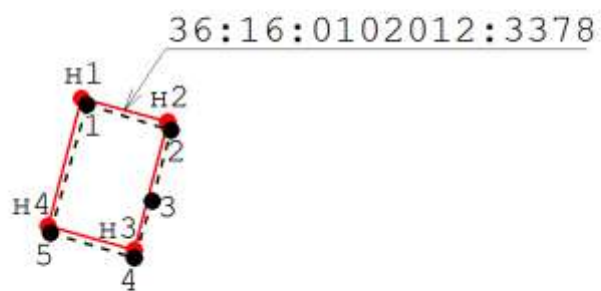
| Обозначение характерных точек контура | Содержатся в Едином государственном реестре недвижимости | | | Определены в ходе выполнения работ, обеспечивающих исправление реестровых ошибок | | | Метод определения координат | Формулы, примененные для расчета средней квадратической погрешности определения координат характерных точек (M_t), м, с подставленными в такие формулы значениями и итоговые (вычисленные) значения M_t , м |
|---|--|---|--------------|--|------------|--------------|-----------------------------------|---|
| | Координаты, м | | Радиус, м | Координаты, м | | Радиус, м | | |
| | X | Y | R | X | Y | R | | |
| 1 | 2 | 3 | 4 | 5 | 6 | 7 | 8 | 9 |
| н1 | - | - | - | 1 312 528,07 | 507 612,42 | - | Картометрический | 1 |
| н2 | - | - | - | 1 312 531,96 | 507 611,36 | - | Картометрический | 1 |
| н3 | - | - | - | 1 312 530,45 | 507 605,58 | - | Картометрический | 1 |
| н4 | - | - | - | 1 312 526,55 | 507 606,68 | - | Картометрический | 1 |

2. Сведения о характеристиках объекта недвижимости с кадастровым номером 36:16:0102012:3639

| № п/п | Наименование характеристики | Значение характеристики |
|-------|-----------------------------|-------------------------|
| 1 | 2 | 3 |
| 1. | Вид объекта недвижимости | Здание |

| | | |
|----|--|---------------------------|
| 2. | Кадастровый номер земельного участка (земельных участков), в границах которого (которых) расположены здание, сооружение, объект незавершенного строительства | <u>36:16:0102012:3378</u> |
| 3. | Уникальный учетный номер кадастрового квартала, в границах которого расположены здание, сооружение, объект незавершенного строительства | <u>36:16:0102012</u> |
| 4. | Иные сведения | - |

Схема границ земельных участков, контуров зданий, сооружений, объектов незавершенного строительства, границ (частей границ) муниципальных образований, населенных пунктов, территориальных зон, лесничеств



Условные обозначения:

36:16:0102012:3378– кадастровые номера объектов недвижимости;

--- – местоположение границ земельных участков на основании сведений о координатах характерных точек их границ, содержащихся в Едином государственном реестре недвижимости (далее – ЕГРН) и в описании которых выявлена реестровая ошибка;

— — местоположение границ земельных участков, предлагаемое для исправления реестровой ошибки, в том числе определенное в соответствии с частью 7.3 статьи 61 Закона № 218-ФЗ;



Условные обозначения:

36:16:0102012:3639 – кадастровые номера объектов недвижимости;

— — местоположение на земельных участках зданий, сооружений, объектов незавершенного строительства, предлагаемое для исправления реестровой ошибки, в том числе определенное в соответствии с частью 7.3 статьи 61 Закона № 218-ФЗ;

Сведения о земельных участках, в описании местоположения границ которых выявлена реестровая ошибка

1. Сведения о характерных точках границ земельного участка с кадастровым номером 36:16:0102012:170

Система координат МСК-36

Зона № 1

| Обозначение характерных точек границ | Координаты, м | | | | Метод определения координат | Формулы, примененные для расчета средней квадратической погрешности определения координат характерных точек границ (Mt), с подставленными в такие формулы значениями и итоговые (вычисленные) значения Mt, м | Описание закрепления точки (при наличии) |
|--------------------------------------|--|------------|--|------------|-----------------------------|--|--|
| | содержатся в Едином государственном реестре недвижимости | | определены в результате выполнения работ, обеспечивающих исправление реестровых ошибок | | | | |
| | X | Y | X | Y | | | |
| 1 | 2 | 3 | 4 | 5 | 6 | 7 | 8 |
| 1 | 1 312 522,87 | 507 606,77 | - | - | - | - | - |
| 2 | 1 312 518,34 | 507 607,94 | - | - | - | - | - |
| 3 | 1 312 519,78 | 507 613,78 | - | - | - | - | - |
| 4 | 1 312 524,43 | 507 612,72 | - | - | - | - | - |
| н1 | - | - | 1 312 522,87 | 507 607,60 | Картометрический | 1 | - |
| н2 | - | - | 1 312 518,19 | 507 608,81 | Картометрический | 1 | - |
| н3 | - | - | 1 312 519,63 | 507 614,65 | Картометрический | 1 | - |
| н4 | - | - | 1 312 524,43 | 507 613,55 | Картометрический | 1 | - |

2. Сведения о частях границ земельного участка с кадастровым номером 36:16:0102012:170

| Обозначение части границ | | Горизонтальное проложение (S), м | Описание прохождения части границ |
|--------------------------|-------|----------------------------------|-----------------------------------|
| от т. | до т. | | |
| | | | |

| | | | |
|---|---|---|---|
| 1 | 2 | 3 | 4 |
| - | - | - | - |

3. Сведения о характеристиках земельного участка с кадастровым номером 36:16:0102012:170

| № п/п | Наименование характеристики земельного участка | Значение характеристики |
|-------|--|--------------------------|
| 1 | 2 | 3 |
| 1. | Площадь земельного участка согласно сведениям Единого государственного реестра недвижимости (Ркад), м ² | 29 |
| 2. | Площадь земельного участка согласно результатам определения координат (Р), м ² | 29 |
| 3. | Погрешность (фактическая) определения площади (ΔP) м ² | 2 |
| 4. | Оценка расхождения Р и Ркад (Р - Ркад), м ² | - |
| 5. | Отклонение значения площади (%) | 0 |
| 6. | Кадастровый или иной государственный учетный номер (инвентарный) здания, сооружения, объекта незавершенного строительства, расположенного на земельном участке | <u>36:16:0102012:631</u> |
| 7. | Уникальный учетный номер кадастрового квартала, в границах которого расположен земельный участок | <u>36:16:0102012</u> |
| 8. | Иные сведения | - |

4. Документы, подтверждающие право на земельный участок и выданные (полученные) до вступления в силу Федерального закона от 21 июля 1997 г. № 122-ФЗ «О государственной регистрации прав на недвижимое имущество и сделок с ним», и (или) иные документы, использованные при определении координат характерных точек границ

| № п/п | Реквизиты документа | | | | |
|-------|---------------------|------|-------|--------------|---------------|
| | Вид | Дата | Номер | Наименование | Иные сведения |
| | | | | | |

| | | | | | |
|---|---|---|---|---|---|
| 1 | 2 | 3 | 4 | 5 | 6 |
| - | - | - | - | - | - |

Сведения о местоположении зданий, сооружений, объектов незавершенного строительства

1. Сведения о характерных точках контура объекта недвижимости с кадастровым номером 36:16:0102012:631

Система координат МСК-36

Зона № 1

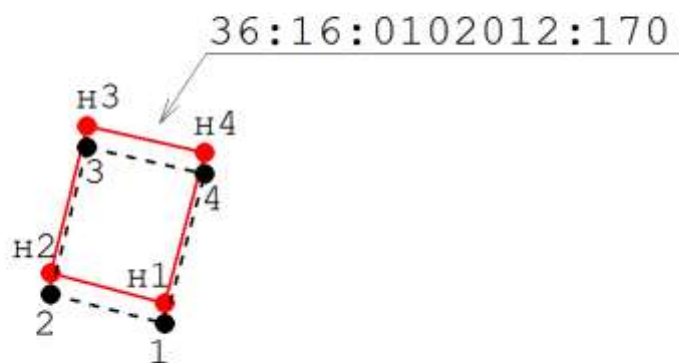
| Обозначение характерных точек контура | Содержатся в Едином государственном реестре недвижимости | | | Определены в ходе выполнения работ, обеспечивающих исправление реестровых ошибок | | | Метод определения координат | Формулы, примененные для расчета средней квадратической погрешности определения координат характерных точек (M_t), м, с подставленными в такие формулы значениями и итоговые (вычисленные) значения M_t , м |
|---------------------------------------|--|---|-----------|--|------------|-----------|-----------------------------|---|
| | Координаты, м | | Радиус, м | Координаты, м | | Радиус, м | | |
| | X | Y | | X | Y | | | |
| 1 | 2 | 3 | 4 | 5 | 6 | 7 | 8 | 9 |
| н1 | - | - | - | 1 312 522,87 | 507 607,60 | - | Картометрический | 1 |
| н2 | - | - | - | 1 312 518,19 | 507 608,81 | - | Картометрический | 1 |
| н3 | - | - | - | 1 312 519,63 | 507 614,65 | - | Картометрический | 1 |
| н4 | - | - | - | 1 312 524,43 | 507 613,55 | - | Картометрический | 1 |

2. Сведения о характеристиках объекта недвижимости с кадастровым номером 36:16:0102012:631

| № п/п | Наименование характеристики | Значение характеристики |
|-------|--|--------------------------|
| 1 | 2 | 3 |
| 1. | Вид объекта недвижимости | Здание |
| 2. | Кадастровый номер земельного участка (земельных участков), в границах которого (которых) расположены здание, сооружение, объект незавершенного строительства | <u>36:16:0102012:170</u> |

| | | |
|----|---|----------------------|
| 3. | Уникальный учетный номер кадастрового квартала, в границах которого расположены здание, сооружение, объект незавершенного строительства | <u>36:16:0102012</u> |
| 4. | Иные сведения | - |

Схема границ земельных участков, контуров зданий, сооружений, объектов незавершенного строительства, границ (частей границ) муниципальных образований, населенных пунктов, территориальных зон, лесничеств

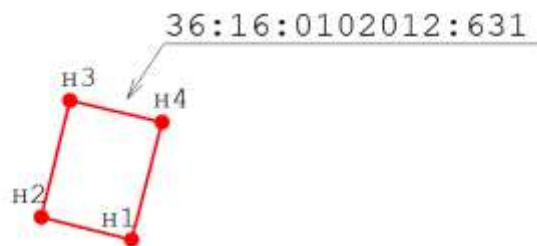


Условные обозначения:

36:16:0102012:170 – кадастровые номера объектов недвижимости;

— — — — местоположение границ земельных участков на основании сведений о координатах характерных точек их границ, содержащихся в Едином государственном реестре недвижимости (далее – ЕГРН) и в описании которых выявлена реестровая ошибка;

— — — — местоположение границ земельных участков, предлагаемое для исправления реестровой ошибки, в том числе определенное в соответствии с частью 7.3 статьи 61 Закона № 218-ФЗ;



Условные обозначения:

36:16:0102012:631 – кадастровые номера объектов недвижимости;

— — местоположение на земельных участках зданий, сооружений, объектов незавершенного строительства, предлагаемое для исправления реестровой ошибки, в том числе определенное в соответствии с частью 7.3 статьи 61 Закона № 218-ФЗ;

Сведения о земельных участках, в описании местоположения границ которых выявлена реестровая ошибка

1. Сведения о характерных точках границ земельного участка с кадастровым номером 36:16:0102012:264

Система координат МСК-36

Зона № 1

| Обозначение характерных точек границ | Координаты, м | | | | Метод определения координат | Формулы, примененные для расчета средней квадратической погрешности определения координат характерных точек границ (Mt), с подставленными в такие формулы значениями и итоговые (вычисленные) значения Mt, м | Описание закрепления точки (при наличии) |
|--------------------------------------|--|------------|--|------------|-----------------------------|--|--|
| | содержатся в Едином государственном реестре недвижимости | | определены в результате выполнения работ, обеспечивающих исправление реестровых ошибок | | | | |
| | X | Y | X | Y | | | |
| 1 | 2 | 3 | 4 | 5 | 6 | 7 | 8 |
| 1 | 1 312 503,96 | 507 617,80 | - | - | Геодезический | 0,3 | - |
| 2 | 1 312 508,07 | 507 616,82 | - | - | Геодезический | 0,3 | - |
| 3 | 1 312 506,49 | 507 610,85 | - | - | Геодезический | 0,3 | - |
| 4 | 1 312 502,43 | 507 611,87 | - | - | Геодезический | 0,3 | - |
| н1 | - | - | 1 312 503,96 | 507 618,40 | Картометрический | 1 | - |
| н2 | - | - | 1 312 508,14 | 507 617,40 | Картометрический | 1 | - |
| н3 | - | - | 1 312 506,56 | 507 611,43 | Картометрический | 1 | - |
| н4 | - | - | 1 312 502,43 | 507 612,47 | Картометрический | 1 | - |

2. Сведения о частях границ земельного участка с кадастровым номером 36:16:0102012:264

| Обозначение части границ | | Горизонтальное проложение (S), м | Описание прохождения части границ |
|--------------------------|-------|----------------------------------|-----------------------------------|
| от т. | до т. | | |
| | | | |

| | | | |
|---|---|---|---|
| 1 | 2 | 3 | 4 |
| - | - | - | - |

3. Сведения о характеристиках земельного участка с кадастровым номером 36:16:0102012:264

| № п/п | Наименование характеристики земельного участка | Значение характеристики |
|-------|--|---------------------------|
| 1 | 2 | 3 |
| 1. | Площадь земельного участка согласно сведениям Единого государственного реестра недвижимости (Ркад), м ² | 26 |
| 2. | Площадь земельного участка согласно результатам определения координат (Р), м ² | 26 |
| 3. | Погрешность (фактическая) определения площади (ΔP) м ² | 2 |
| 4. | Оценка расхождения Р и Ркад (Р - Ркад), м ² | - |
| 5. | Отклонение значения площади (%) | 0 |
| 6. | Кадастровый или иной государственный учетный номер (инвентарный) здания, сооружения, объекта незавершенного строительства, расположенного на земельном участке | <u>36:16:0102012:3318</u> |
| 7. | Уникальный учетный номер кадастрового квартала, в границах которого расположен земельный участок | <u>36:16:0102012</u> |
| 8. | Иные сведения | - |

4. Документы, подтверждающие право на земельный участок и выданные (полученные) до вступления в силу Федерального закона от 21 июля 1997 г. № 122-ФЗ «О государственной регистрации прав на недвижимое имущество и сделок с ним», и (или) иные документы, использованные при определении координат характерных точек границ

| № п/п | Реквизиты документа | | | | |
|-------|---------------------|------|-------|--------------|---------------|
| | Вид | Дата | Номер | Наименование | Иные сведения |
| | | | | | |

| | | | | | |
|---|---|---|---|---|---|
| 1 | 2 | 3 | 4 | 5 | 6 |
| - | - | - | - | - | - |

Сведения о местоположении зданий, сооружений, объектов незавершенного строительства

1. Сведения о характерных точках контура объекта недвижимости с кадастровым номером 36:16:0102012:3318

Система координат МСК-36

Зона № 1

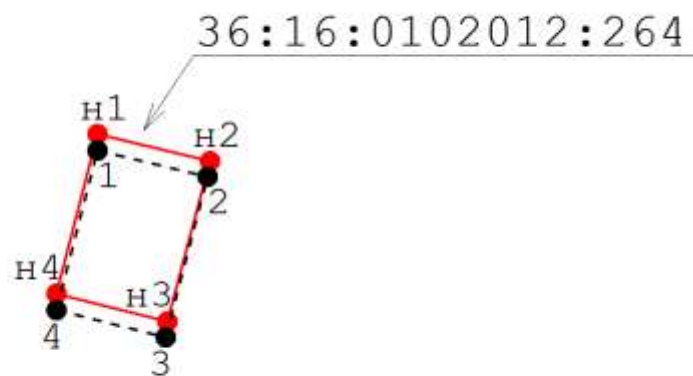
| Обозначение характерных точек контура | Содержатся в Едином государственном реестре недвижимости | | | Определены в ходе выполнения работ, обеспечивающих исправление реестровых ошибок | | | Метод определения координат | Формулы, примененные для расчета средней квадратической погрешности определения координат характерных точек (M_t), м, с подставленными в такие формулы значениями и итоговые (вычисленные) значения M_t , м |
|---------------------------------------|--|---|-----------|--|------------|-----------|-----------------------------|---|
| | Координаты, м | | Радиус, м | Координаты, м | | Радиус, м | | |
| | X | Y | R | X | Y | R | | |
| 1 | 2 | 3 | 4 | 5 | 6 | 7 | 8 | 9 |
| н1 | - | - | - | 1 312 503,96 | 507 618,40 | - | Картометрический | 1 |
| н2 | - | - | - | 1 312 508,14 | 507 617,40 | - | Картометрический | 1 |
| н3 | - | - | - | 1 312 506,56 | 507 611,43 | - | Картометрический | 1 |
| н4 | - | - | - | 1 312 502,43 | 507 612,47 | - | Картометрический | 1 |

2. Сведения о характеристиках объекта недвижимости с кадастровым номером 36:16:0102012:3318

| № п/п | Наименование характеристики | Значение характеристики |
|-------|--|--------------------------|
| 1 | 2 | 3 |
| 1. | Вид объекта недвижимости | Здание |
| 2. | Кадастровый номер земельного участка (земельных участков), в границах которого (которых) расположены здание, сооружение, объект незавершенного строительства | <u>36:16:0102012:264</u> |

| | | |
|----|---|----------------------|
| 3. | Уникальный учетный номер кадастрового квартала, в границах которого расположены здание, сооружение, объект незавершенного строительства | <u>36:16:0102012</u> |
| 4. | Иные сведения | - |

Схема границ земельных участков, контуров зданий, сооружений, объектов незавершенного строительства, границ (частей границ) муниципальных образований, населенных пунктов, территориальных зон, лесничеств




Условные обозначения:

36:16:0102012:264 – кадастровые номера объектов недвижимости;

— — — — местоположение границ земельных участков на основании сведений о координатах характерных точек их границ, содержащихся в Едином государственном реестре недвижимости (далее – ЕГРН) и в описании которых выявлена реестровая ошибка;

— — — — местоположение границ земельных участков, предлагаемое для исправления реестровой ошибки, в том числе определенное в соответствии с частью 7.3 статьи 61 Закона № 218-ФЗ;



Условные обозначения:

36:16:0102012:3318 – кадастровые номера объектов недвижимости;

— местоположение на земельных участках зданий, сооружений, объектов незавершенного строительства, предлагаемое для исправления реестровой ошибки, в том числе определенное в соответствии с частью 7.3 статьи 61 Закона № 218-ФЗ;

Сведения о земельных участках, в описании местоположения границ которых выявлена реестровая ошибка

1. Сведения о характерных точках границ земельного участка с кадастровым номером 36:16:0102012:203

Система координат МСК-36

Зона № 1

| Обозначение характерных точек границ | Координаты, м | | | | Метод определения координат | Формулы, примененные для расчета средней квадратической погрешности определения координат характерных точек границ (Mt), с подставленными в такие формулы значениями и итоговые (вычисленные) значения Mt, м | Описание закрепления точки (при наличии) |
|--------------------------------------|--|------------|--|------------|-----------------------------|--|--|
| | содержатся в Едином государственном реестре недвижимости | | определены в результате выполнения работ, обеспечивающих исправление реестровых ошибок | | | | |
| | X | Y | X | Y | | | |
| 1 | 2 | 3 | 4 | 5 | 6 | 7 | 8 |
| 1 | 1 312 499,06 | 507 619,81 | - | - | Геодезический | 0,3 | - |
| 2 | 1 312 504,14 | 507 618,51 | - | - | Геодезический | 0,3 | - |
| 3 | 1 312 502,43 | 507 611,87 | - | - | Геодезический | 0,3 | - |
| 4 | 1 312 497,36 | 507 613,18 | - | - | Геодезический | 0,3 | - |
| н1 | - | - | 1 312 499,07 | 507 620,44 | Картометрический | 1 | - |
| н2 | - | - | 1 312 504,15 | 507 619,14 | Картометрический | 1 | - |
| н3 | - | - | 1 312 502,43 | 507 612,47 | Картометрический | 1 | - |
| н4 | - | - | 1 312 497,36 | 507 613,78 | Картометрический | 1 | - |

2. Сведения о частях границ земельного участка с кадастровым номером 36:16:0102012:203

| Обозначение части границ | | Горизонтальное проложение (S), м | Описание прохождения части границ |
|--------------------------|-------|----------------------------------|-----------------------------------|
| от т. | до т. | | |
| | | | |

| | | | |
|---|---|---|---|
| 1 | 2 | 3 | 4 |
| - | - | - | - |

3. Сведения о характеристиках земельного участка с кадастровым номером 36:16:0102012:203

| № п/п | Наименование характеристики земельного участка | Значение характеристики |
|-------|--|---------------------------|
| 1 | 2 | 3 |
| 1. | Площадь земельного участка согласно сведениям Единого государственного реестра недвижимости (Ркад), м ² | 36 |
| 2. | Площадь земельного участка согласно результатам определения координат (Р), м ² | 36 |
| 3. | Погрешность (фактическая) определения площади (ΔP) м ² | 2 |
| 4. | Оценка расхождения Р и Ркад (Р - Ркад), м ² | - |
| 5. | Отклонение значения площади (%) | 0 |
| 6. | Кадастровый или иной государственный учетный номер (инвентарный) здания, сооружения, объекта незавершенного строительства, расположенного на земельном участке | <u>36:16:0102012:3574</u> |
| 7. | Уникальный учетный номер кадастрового квартала, в границах которого расположен земельный участок | <u>36:16:0102012</u> |
| 8. | Иные сведения | - |

4. Документы, подтверждающие право на земельный участок и выданные (полученные) до вступления в силу Федерального закона от 21 июля 1997 г. № 122-ФЗ «О государственной регистрации прав на недвижимое имущество и сделок с ним», и (или) иные документы, использованные при определении координат характерных точек границ

| № п/п | Реквизиты документа | | | | |
|-------|---------------------|------|-------|--------------|---------------|
| | Вид | Дата | Номер | Наименование | Иные сведения |
| | | | | | |

| | | | | | |
|---|---|---|---|---|---|
| 1 | 2 | 3 | 4 | 5 | 6 |
| - | - | - | - | - | - |

Сведения о местоположении зданий, сооружений, объектов незавершенного строительства

1. Сведения о характерных точках контура объекта недвижимости с кадастровым номером 36:16:0102012:3574

Система координат МСК-36

Зона № 1

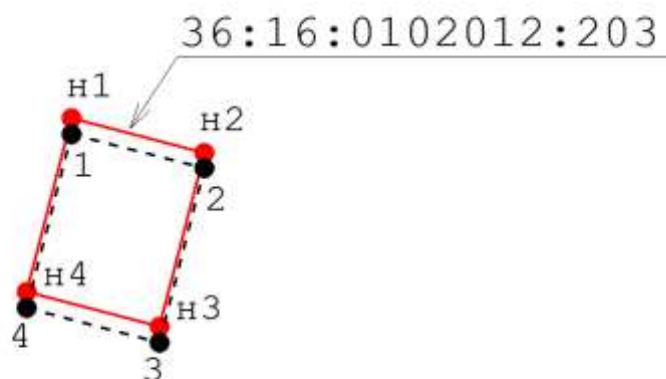
| Обозначение характерных точек контура | Содержатся в Едином государственном реестре недвижимости | | | Определены в ходе выполнения работ, обеспечивающих исправление реестровых ошибок | | | Метод определения координат | Формулы, примененные для расчета средней квадратической погрешности определения координат характерных точек (M_t), м, с подставленными в такие формулы значениями и итоговые (вычисленные) значения M_t , м |
|---|--|---|--------------|--|------------|--------------|-----------------------------------|---|
| | Координаты, м | | Радиус, м | Координаты, м | | Радиус, м | | |
| | X | Y | R | X | Y | R | | |
| 1 | 2 | 3 | 4 | 5 | 6 | 7 | 8 | 9 |
| н1 | - | - | - | 1 312 499,07 | 507 620,44 | - | Картометрический | 1 |
| н2 | - | - | - | 1 312 504,15 | 507 619,14 | - | Картометрический | 1 |
| н3 | - | - | - | 1 312 502,43 | 507 612,47 | - | Картометрический | 1 |
| н4 | - | - | - | 1 312 497,36 | 507 613,78 | - | Картометрический | 1 |

2. Сведения о характеристиках объекта недвижимости с кадастровым номером 36:16:0102012:3574

| № п/п | Наименование характеристики | Значение характеристики |
|-------|--|--------------------------|
| 1 | 2 | 3 |
| 1. | Вид объекта недвижимости | Здание |
| 2. | Кадастровый номер земельного участка (земельных участков), в границах которого (которых) расположены здание, сооружение, объект незавершенного строительства | <u>36:16:0102012:203</u> |

| | | |
|----|---|----------------------|
| 3. | Уникальный учетный номер кадастрового квартала, в границах которого расположены здание, сооружение, объект незавершенного строительства | <u>36:16:0102012</u> |
| 4. | Иные сведения | - |

Схема границ земельных участков, контуров зданий, сооружений, объектов незавершенного строительства, границ (частей границ) муниципальных образований, населенных пунктов, территориальных зон, лесничеств

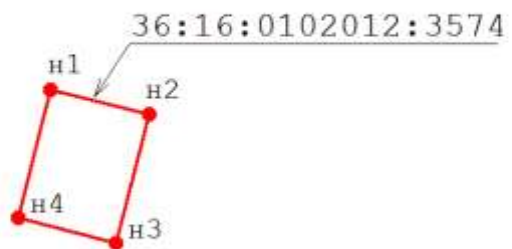


Условные обозначения:

36:16:0102012:203 – кадастровые номера объектов недвижимости;

— — — — местоположение границ земельных участков на основании сведений о координатах характерных точек их границ, содержащихся в Едином государственном реестре недвижимости (далее – ЕГРН) и в описании которых выявлена реестровая ошибка;

— — — — местоположение границ земельных участков, предлагаемое для исправления реестровой ошибки, в том числе определенное в соответствии с частью 7.3 статьи 61 Закона № 218-ФЗ;



Условные обозначения:

36:16:0102012:3574 – кадастровые номера объектов недвижимости;

— местоположение на земельных участках зданий, сооружений, объектов незавершенного строительства, предлагаемое для исправления реестровой ошибки, в том числе определенное в соответствии с частью 7.3 статьи 61 Закона № 218-ФЗ;

Сведения о земельных участках, в описании местоположения границ которых выявлена реестровая ошибка

1. Сведения о характерных точках границ земельного участка с кадастровым номером 36:16:0102012:3466

Система координат МСК-36

Зона № 1

| Обозначение характерных точек границ | Координаты, м | | | | Метод определения координат | Формулы, примененные для расчета средней квадратической погрешности определения координат характерных точек границ (Mt), с подставленными в такие формулы значениями и итоговые (вычисленные) значения Mt, м | Описание закрепления точки (при наличии) |
|--------------------------------------|--|------------|--|------------|-----------------------------|--|--|
| | содержатся в Едином государственном реестре недвижимости | | определены в результате выполнения работ, обеспечивающих исправление реестровых ошибок | | | | |
| | X | Y | X | Y | | | |
| 1 | 2 | 3 | 4 | 5 | 6 | 7 | 8 |
| 1 | 1 312 493,66 | 507 620,48 | - | - | - | 0,2 | - |
| 2 | 1 312 498,89 | 507 619,14 | - | - | - | 0,2 | - |
| 3 | 1 312 497,36 | 507 613,18 | - | - | - | 0,2 | - |
| 4 | 1 312 492,13 | 507 614,52 | - | - | - | 0,2 | - |
| н1 | - | - | 1 312 493,66 | 507 621,08 | Картометрический | 1 | - |
| н2 | - | - | 1 312 498,89 | 507 619,74 | Картометрический | 1 | - |
| н3 | - | - | 1 312 497,36 | 507 613,78 | Картометрический | 1 | - |
| н4 | - | - | 1 312 492,13 | 507 615,12 | Картометрический | 1 | - |

2. Сведения о частях границ земельного участка с кадастровым номером 36:16:0102012:3466

| Обозначение части границ | | Горизонтальное проложение (S), м | Описание прохождения части границ |
|--------------------------|-------|----------------------------------|-----------------------------------|
| от т. | до т. | | |
| | | | |

| | | | |
|---|---|---|---|
| 1 | 2 | 3 | 4 |
| - | - | - | - |

3. Сведения о характеристиках земельного участка с кадастровым номером 36:16:0102012:3466

| № п/п | Наименование характеристики земельного участка | Значение характеристики |
|-------|--|---------------------------|
| 1 | 2 | 3 |
| 1. | Площадь земельного участка согласно сведениям Единого государственного реестра недвижимости (Ркад), м ² | 33 |
| 2. | Площадь земельного участка согласно результатам определения координат (Р), м ² | 33 |
| 3. | Погрешность (фактическая) определения площади (ΔP) м ² | 2 |
| 4. | Оценка расхождения Р и Ркад (Р - Ркад), м ² | - |
| 5. | Отклонение значения площади (%) | 0 |
| 6. | Кадастровый или иной государственный учетный номер (инвентарный) здания, сооружения, объекта незавершенного строительства, расположенного на земельном участке | <u>36:16:0102012:4131</u> |
| 7. | Уникальный учетный номер кадастрового квартала, в границах которого расположен земельный участок | <u>36:16:0102012</u> |
| 8. | Иные сведения | - |

4. Документы, подтверждающие право на земельный участок и выданные (полученные) до вступления в силу Федерального закона от 21 июля 1997 г. № 122-ФЗ «О государственной регистрации прав на недвижимое имущество и сделок с ним», и (или) иные документы, использованные при определении координат характерных точек границ

| № п/п | Реквизиты документа | | | | |
|-------|---------------------|------|-------|--------------|---------------|
| | Вид | Дата | Номер | Наименование | Иные сведения |
| | | | | | |

| | | | | | |
|---|---|---|---|---|---|
| 1 | 2 | 3 | 4 | 5 | 6 |
| - | - | - | - | - | - |

Сведения о местоположении зданий, сооружений, объектов незавершенного строительства

1. Сведения о характерных точках контура объекта недвижимости с кадастровым номером 36:16:0102012:4131

Система координат МСК-36

Зона № 1

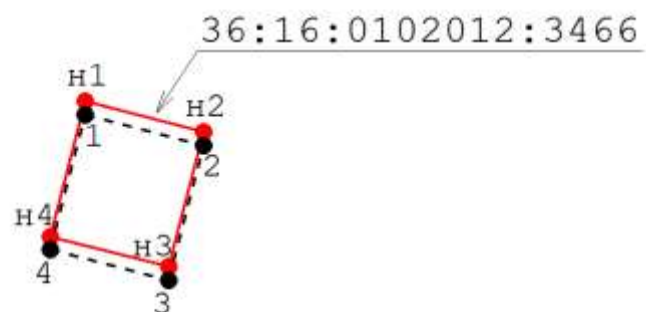
| Обозначение характерных точек контура | Содержатся в Едином государственном реестре недвижимости | | | Определены в ходе выполнения работ, обеспечивающих исправление реестровых ошибок | | | Метод определения координат | Формулы, примененные для расчета средней квадратической погрешности определения координат характерных точек (M_t), м, с подставленными в такие формулы значениями и итоговые (вычисленные) значения M_t , м |
|---------------------------------------|--|---|-----------|--|------------|-----------|-----------------------------|---|
| | Координаты, м | | Радиус, м | Координаты, м | | Радиус, м | | |
| | X | Y | R | X | Y | R | | |
| 1 | 2 | 3 | 4 | 5 | 6 | 7 | 8 | 9 |
| н1 | - | - | - | 1 312 493,66 | 507 621,08 | - | Картометрический | 1 |
| н2 | - | - | - | 1 312 498,89 | 507 619,74 | - | Картометрический | 1 |
| н3 | - | - | - | 1 312 497,36 | 507 613,78 | - | Картометрический | 1 |
| н4 | - | - | - | 1 312 492,13 | 507 615,12 | - | Картометрический | 1 |

2. Сведения о характеристиках объекта недвижимости с кадастровым номером 36:16:0102012:4131

| № п/п | Наименование характеристики | Значение характеристики |
|-------|--|---------------------------|
| 1 | 2 | 3 |
| 1. | Вид объекта недвижимости | Здание |
| 2. | Кадастровый номер земельного участка (земельных участков), в границах которого (которых) расположены здание, сооружение, объект незавершенного строительства | <u>36:16:0102012:3466</u> |

| | | |
|----|---|----------------------|
| 3. | Уникальный учетный номер кадастрового квартала, в границах которого расположены здание, сооружение, объект незавершенного строительства | <u>36:16:0102012</u> |
| 4. | Иные сведения | - |

Схема границ земельных участков, контуров зданий, сооружений, объектов незавершенного строительства, границ (частей границ) муниципальных образований, населенных пунктов, территориальных зон, лесничеств

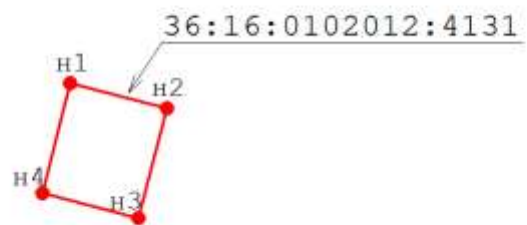


Условные обозначения:

36:16:0102012:3466 – кадастровые номера объектов недвижимости;

— — — — местоположение границ земельных участков на основании сведений о координатах характерных точек их границ, содержащихся в Едином государственном реестре недвижимости (далее – ЕГРН) и в описании которых выявлена реестровая ошибка;

— — — — местоположение границ земельных участков, предлагаемое для исправления реестровой ошибки, в том числе определенное в соответствии с частью 7.3 статьи 61 Закона № 218-ФЗ;



Условные обозначения:

36:16:0102012:4131 – кадастровые номера объектов недвижимости;

— местоположение на земельных участках зданий, сооружений, объектов незавершенного строительства, предлагаемое для исправления реестровой ошибки, в том числе определенное в соответствии с частью 7.3 статьи 61 Закона № 218-ФЗ;

Сведения о земельных участках, в описании местоположения границ которых выявлена реестровая ошибка

1. Сведения о характерных точках границ земельного участка с кадастровым номером 36:16:0102012:310

Система координат МСК-36

Зона № 1

| Обозначение характерных точек границ | Координаты, м | | | | Метод определения координат | Формулы, примененные для расчета средней квадратической погрешности определения координат характерных точек границ (Mt), с подставленными в такие формулы значениями и итоговые (вычисленные) значения Mt, м | Описание закрепления точки (при наличии) |
|--------------------------------------|--|------------|--|------------|-----------------------------|--|--|
| | содержатся в Едином государственном реестре недвижимости | | определены в результате выполнения работ, обеспечивающих исправление реестровых ошибок | | | | |
| | X | Y | X | Y | | | |
| 1 | 2 | 3 | 4 | 5 | 6 | 7 | 8 |
| 1 | 1 312 488,57 | 507 621,78 | - | - | Геодезический | 0,3 | - |
| 2 | 1 312 493,66 | 507 620,48 | - | - | Геодезический | 0,3 | - |
| 3 | 1 312 492,13 | 507 614,52 | - | - | Геодезический | 0,3 | - |
| 4 | 1 312 487,04 | 507 615,83 | - | - | Геодезический | 0,3 | - |
| н1 | - | - | 1 312 488,57 | 507 622,38 | Картометрический | 1 | - |
| н2 | - | - | 1 312 493,66 | 507 621,08 | Картометрический | 1 | - |
| н3 | - | - | 1 312 492,13 | 507 615,12 | Картометрический | 1 | - |
| н4 | - | - | 1 312 487,04 | 507 616,43 | Картометрический | 1 | - |

2. Сведения о частях границ земельного участка с кадастровым номером 36:16:0102012:310

| Обозначение части границ | | Горизонтальное проложение (S), м | Описание прохождения части границ |
|--------------------------|-------|----------------------------------|-----------------------------------|
| от т. | до т. | | |
| | | | |

| | | | |
|---|---|---|---|
| 1 | 2 | 3 | 4 |
| - | - | - | - |

3. Сведения о характеристиках земельного участка с кадастровым номером 36:16:0102012:310

| № п/п | Наименование характеристики земельного участка | Значение характеристики |
|-------|--|---------------------------|
| 1 | 2 | 3 |
| 1. | Площадь земельного участка согласно сведениям Единого государственного реестра недвижимости (Ркад), м ² | 32 |
| 2. | Площадь земельного участка согласно результатам определения координат (Р), м ² | 32 |
| 3. | Погрешность (фактическая) определения площади (ΔP) м ² | 2 |
| 4. | Оценка расхождения Р и Ркад (Р - Ркад), м ² | - |
| 5. | Отклонение значения площади (%) | 0 |
| 6. | Кадастровый или иной государственный учетный номер (инвентарный) здания, сооружения, объекта незавершенного строительства, расположенного на земельном участке | <u>36:16:0102012:3441</u> |
| 7. | Уникальный учетный номер кадастрового квартала, в границах которого расположен земельный участок | <u>36:16:0102012</u> |
| 8. | Иные сведения | - |

4. Документы, подтверждающие право на земельный участок и выданные (полученные) до вступления в силу Федерального закона от 21 июля 1997 г. № 122-ФЗ «О государственной регистрации прав на недвижимое имущество и сделок с ним», и (или) иные документы, использованные при определении координат характерных точек границ

| № п/п | Реквизиты документа | | | | |
|-------|---------------------|------|-------|--------------|---------------|
| | Вид | Дата | Номер | Наименование | Иные сведения |
| | | | | | |

| | | | | | |
|---|---|---|---|---|---|
| 1 | 2 | 3 | 4 | 5 | 6 |
| - | - | - | - | - | - |

Сведения о местоположении зданий, сооружений, объектов незавершенного строительства

1. Сведения о характерных точках контура объекта недвижимости с кадастровым номером 36:16:0102012:3441

Система координат МСК-36

Зона № 1

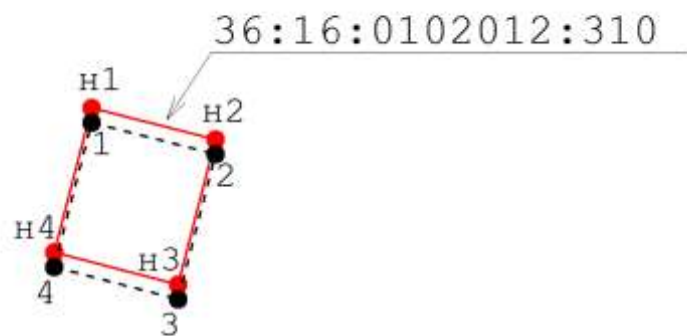
| Обозначение характерных точек контура | Содержатся в Едином государственном реестре недвижимости | | | Определены в ходе выполнения работ, обеспечивающих исправление реестровых ошибок | | | Метод определения координат | Формулы, примененные для расчета средней квадратической погрешности определения координат характерных точек (M_t), м, с подставленными в такие формулы значениями и итоговые (вычисленные) значения M_t , м |
|---------------------------------------|--|---|-----------|--|------------|-----------|-----------------------------|---|
| | Координаты, м | | Радиус, м | Координаты, м | | Радиус, м | | |
| | X | Y | | X | Y | | | |
| 1 | 2 | 3 | 4 | 5 | 6 | 7 | 8 | 9 |
| н1 | - | - | - | 1 312 488,57 | 507 622,38 | - | Картометрический | 1 |
| н2 | - | - | - | 1 312 493,66 | 507 621,08 | - | Картометрический | 1 |
| н3 | - | - | - | 1 312 492,13 | 507 615,12 | - | Картометрический | 1 |
| н4 | - | - | - | 1 312 487,04 | 507 616,43 | - | Картометрический | 1 |

2. Сведения о характеристиках объекта недвижимости с кадастровым номером 36:16:0102012:3441

| № п/п | Наименование характеристики | Значение характеристики |
|-------|--|--------------------------|
| 1 | 2 | 3 |
| 1. | Вид объекта недвижимости | Здание |
| 2. | Кадастровый номер земельного участка (земельных участков), в границах которого (которых) расположены здание, сооружение, объект незавершенного строительства | <u>36:16:0102012:310</u> |

| | | |
|----|---|----------------------|
| 3. | Уникальный учетный номер кадастрового квартала, в границах которого расположены здание, сооружение, объект незавершенного строительства | <u>36:16:0102012</u> |
| 4. | Иные сведения | - |

Схема границ земельных участков, контуров зданий, сооружений, объектов незавершенного строительства, границ (частей границ) муниципальных образований, населенных пунктов, территориальных зон, лесничеств

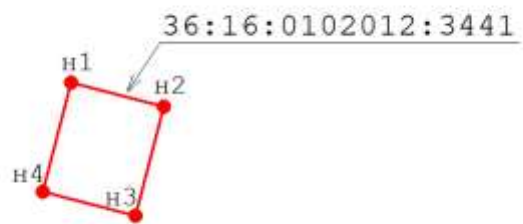


Условные обозначения:

36:16:0102012:310 – кадастровые номера объектов недвижимости;

— — — — местоположение границ земельных участков на основании сведений о координатах характерных точек их границ, содержащихся в Едином государственном реестре недвижимости (далее – ЕГРН) и в описании которых выявлена реестровая ошибка;

— — — — местоположение границ земельных участков, предлагаемое для исправления реестровой ошибки, в том числе определенное в соответствии с частью 7.3 статьи 61 Закона № 218-ФЗ;



Условные обозначения:

36:16:0102012:3441 – кадастровые номера объектов недвижимости;

— место положение на земельных участках зданий, сооружений, объектов незавершенного строительства, предлагаемое для исправления реестровой ошибки, в том числе определенное в соответствии с частью 7.3 статьи 61 Закона № 218-ФЗ;

Сведения о земельных участках, в описании местоположения границ которых выявлена реестровая ошибка

1. Сведения о характерных точках границ земельного участка с кадастровым номером 36:16:0102012:340

Система координат МСК-36

Зона № 1

| Обозначение характерных точек границ | Координаты, м | | | | Метод определения координат | Формулы, примененные для расчета средней квадратической погрешности определения координат характерных точек границ (Mt), с подставленными в такие формулы значениями и итоговые (вычисленные) значения Mt, м | Описание закрепления точки (при наличии) |
|--------------------------------------|--|------------|--|------------|-----------------------------|--|--|
| | содержатся в Едином государственном реестре недвижимости | | определены в результате выполнения работ, обеспечивающих исправление реестровых ошибок | | | | |
| | X | Y | X | Y | | | |
| 1 | 2 | 3 | 4 | 5 | 6 | 7 | 8 |
| 1 | 1 312 488,57 | 507 621,78 | - | - | Геодезический | 0,3 | - |
| 2 | 1 312 487,04 | 507 615,83 | - | - | Геодезический | 0,3 | - |
| 3 | 1 312 482,15 | 507 617,03 | - | - | Геодезический | 0,3 | - |
| 4 | 1 312 483,66 | 507 622,91 | - | - | Геодезический | 0,3 | - |
| н1 | - | - | 1 312 488,57 | 507 622,38 | Картометрический | 1 | - |
| н2 | - | - | 1 312 487,04 | 507 616,43 | Картометрический | 1 | - |
| н3 | - | - | 1 312 482,01 | 507 617,67 | Картометрический | 1 | - |
| н4 | - | - | 1 312 483,52 | 507 623,54 | Картометрический | 1 | - |

2. Сведения о частях границ земельного участка с кадастровым номером 36:16:0102012:340

| Обозначение части границ | | Горизонтальное проложение (S), м | Описание прохождения части границ |
|--------------------------|-------|----------------------------------|-----------------------------------|
| от т. | до т. | | |
| | | | |

| | | | |
|---|---|---|---|
| 1 | 2 | 3 | 4 |
| - | - | - | - |

3. Сведения о характеристиках земельного участка с кадастровым номером 36:16:0102012:340

| № п/п | Наименование характеристики земельного участка | Значение характеристики |
|-------|--|---------------------------|
| 1 | 2 | 3 |
| 1. | Площадь земельного участка согласно сведениям Единого государственного реестра недвижимости (Ркад), м ² | 31 |
| 2. | Площадь земельного участка согласно результатам определения координат (Р), м ² | 31 |
| 3. | Погрешность (фактическая) определения площади (ΔP) м ² | 2 |
| 4. | Оценка расхождения Р и Ркад (Р - Ркад), м ² | - |
| 5. | Отклонение значения площади (%) | 0 |
| 6. | Кадастровый или иной государственный учетный номер (инвентарный) здания, сооружения, объекта незавершенного строительства, расположенного на земельном участке | <u>36:16:0102012:3343</u> |
| 7. | Уникальный учетный номер кадастрового квартала, в границах которого расположен земельный участок | <u>36:16:0102012</u> |
| 8. | Иные сведения | - |

4. Документы, подтверждающие право на земельный участок и выданные (полученные) до вступления в силу Федерального закона от 21 июля 1997 г. № 122-ФЗ «О государственной регистрации прав на недвижимое имущество и сделок с ним», и (или) иные документы, использованные при определении координат характерных точек границ

| № п/п | Реквизиты документа | | | | |
|-------|---------------------|------|-------|--------------|---------------|
| | Вид | Дата | Номер | Наименование | Иные сведения |
| | | | | | |

| | | | | | |
|---|---|---|---|---|---|
| 1 | 2 | 3 | 4 | 5 | 6 |
| - | - | - | - | - | - |

Сведения о местоположении зданий, сооружений, объектов незавершенного строительства

1. Сведения о характерных точках контура объекта недвижимости с кадастровым номером 36:16:0102012:3343

Система координат МСК-36

Зона № 1


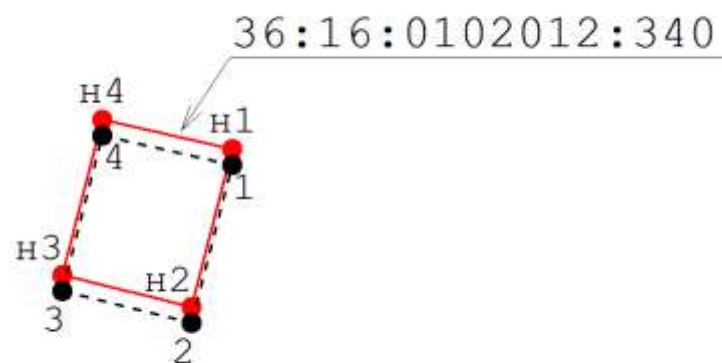
| Обозначение характерных точек контура | Содержатся в Едином государственном реестре недвижимости | | | Определены в ходе выполнения работ, обеспечивающих исправление реестровых ошибок | | | Метод определения координат | Формулы, примененные для расчета средней квадратической погрешности определения координат характерных точек (M_t), м, с подставленными в такие формулы значениями и итоговые (вычисленные) значения M_t , м |
|---|--|---|--------------|--|------------|--------------|-----------------------------------|---|
| | Координаты, м | | Радиус, м | Координаты, м | | Радиус, м | | |
| | X | Y | R | X | Y | R | | |
| 1 | 2 | 3 | 4 | 5 | 6 | 7 | 8 | 9 |
| н1 | - | - | - | 1 312 488,57 | 507 622,38 | - | Картометрический | 1 |
| н2 | - | - | - | 1 312 487,04 | 507 616,43 | - | Картометрический | 1 |
| н3 | - | - | - | 1 312 482,01 | 507 617,67 | - | Картометрический | 1 |
| н4 | - | - | - | 1 312 483,52 | 507 623,54 | - | Картометрический | 1 |

2. Сведения о характеристиках объекта недвижимости с кадастровым номером 36:16:0102012:3343

| № п/п | Наименование характеристики | Значение характеристики |
|-------|--|--------------------------|
| 1 | 2 | 3 |
| 1. | Вид объекта недвижимости | Здание |
| 2. | Кадастровый номер земельного участка (земельных участков), в границах которого (которых) расположены здание, сооружение, объект незавершенного строительства | <u>36:16:0102012:340</u> |

| | | |
|----|---|----------------------|
| 3. | Уникальный учетный номер кадастрового квартала, в границах которого расположены здание, сооружение, объект незавершенного строительства | <u>36:16:0102012</u> |
| 4. | Иные сведения | - |

Схема границ земельных участков, контуров зданий, сооружений, объектов незавершенного строительства, границ (частей границ) муниципальных образований, населенных пунктов, территориальных зон, лесничеств

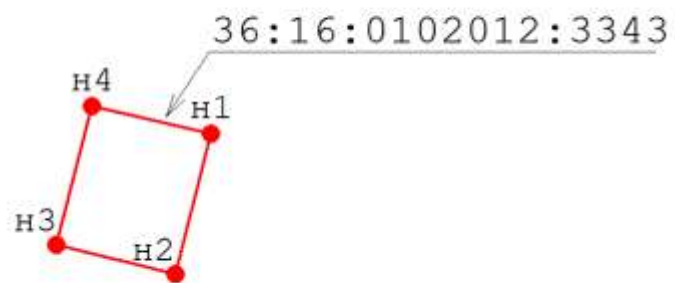


Условные обозначения:

36:16:0102012:340 – кадастровые номера объектов недвижимости;

— — — — местоположение границ земельных участков на основании сведений о координатах характерных точек их границ, содержащихся в Едином государственном реестре недвижимости (далее – ЕГРН) и в описании которых выявлена реестровая ошибка;

— — — — местоположение границ земельных участков, предлагаемое для исправления реестровой ошибки, в том числе определенное в соответствии с частью 7.3 статьи 61 Закона № 218-ФЗ;



Условные обозначения:

36:16:0102012:3343 – кадастровые номера объектов недвижимости;

— местоположение на земельных участках зданий, сооружений, объектов незавершенного строительства, предлагаемое для исправления реестровой ошибки, в том числе определенное в соответствии с частью 7.3 статьи 61 Закона № 218-ФЗ;

Сведения об уточняемых земельных участках, сведения о местоположении границ которых отсутствуют в Едином государственном реестре недвижимости

1. Сведения о характерных точках границ земельного участка с кадастровым номером 36:16:0102012:362

Система координат МСК-36

Зона № 1

| Обозначение характерных точек границ | Координаты, м | | | | Метод определения координат | Формулы, примененные для расчета средней квадратической погрешности определения координат характерных точек границ (Mt), с подставленными в такие формулы значениями и итоговые (вычисленные) значения Mt, м | Описание закрепления точки (при наличии) |
|--------------------------------------|--|---|--|------------|-----------------------------|--|--|
| | содержатся в Едином государственном реестре недвижимости | | определены в ходе выполнения работ, обеспечивающих исправление реестровых ошибок | | | | |
| | X | Y | X | Y | | | |
| 1 | 2 | 3 | 4 | 5 | 6 | 7 | 8 |
| н1 | - | - | 1 312 515,66 | 507 615,66 | Картометрический | 1 | - |
| н2 | - | - | 1 312 519,63 | 507 614,65 | Картометрический | 1 | - |
| н3 | - | - | 1 312 518,19 | 507 608,81 | Картометрический | 1 | - |
| н4 | - | - | 1 312 514,24 | 507 609,78 | Картометрический | 1 | - |

2. Сведения о частях границ земельного участка с кадастровым номером 36:16:0102012:362

| Обозначение части границ | | Горизонтальное проложение (S), м | Описание прохождения части границ |
|--------------------------|-------|----------------------------------|-----------------------------------|
| от т. | до т. | | |
| 1 | 2 | 3 | 4 |
| - | - | - | - |

3. Сведения о характеристиках земельного участка с кадастровым номером 36:16:0102012:362

| № п/п | Наименование характеристики | Значение характеристики |
|-------|--|---------------------------|
| 1 | 2 | 3 |
| 1. | Площадь земельного участка согласно сведениям Единого государственного реестра недвижимости (Ркад), м ² | 24 |
| 2. | Площадь земельного участка согласно результатам определения координат (Р), м ² | 24 |
| 3. | Погрешность (фактическая) определения площади (ΔP) м ² | 2 |
| 4. | Оценка расхождения Р и Ркад (Р - Ркад), м ² | - |
| 5. | Отклонение значения площади (%) | 0 |
| 6. | Кадастровый или иной государственный учетный номер (инвентарный) здания, сооружения, объекта незавершенного строительства, расположенного на земельном участке | <u>36:16:0102012:3354</u> |
| 7. | Уникальный учетный номер кадастрового квартала, в границах которого расположен земельный участок | <u>36:16:0102012</u> |
| 8. | Иные сведения | - |

4. Документы, подтверждающие право на земельный участок и выданные (полученные) до вступления в силу Федерального закона от 21 июля 1997 г. № 122-ФЗ «О государственной регистрации прав на недвижимое имущество и сделок с ним», и (или) иные документы, использованные при определении координат характерных точек границ

| № п/п | Реквизиты документа | | | | |
|-------|---------------------|------|-------|--------------|---------------|
| | Вид | Дата | Номер | Наименование | Иные сведения |
| 1 | 2 | 3 | 4 | 5 | 6 |
| - | - | - | - | - | - |

Сведения о местоположении зданий, сооружений, объектов незавершенного строительства

1. Сведения о характерных точках контура объекта недвижимости с кадастровым номером 36:16:0102012:3354

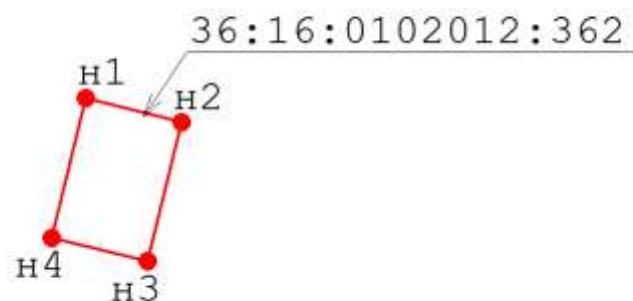
Система координат МСК-36 Зона № 1

| Обозначение характерных точек контура | Содержатся в Едином государственном реестре недвижимости | | Определены в ходе выполнения работ, обеспечивающих исправление реестровых ошибок | | | | Метод определения координат | Формулы, примененные для расчета средней квадратической погрешности определения координат характерных точек (M_t), м, с подставленными в такие формулы значениями и итоговые (вычисленные) значения M_t , м |
|---|--|---|--|---------------|------------|--------------|-----------------------------------|---|
| | Координаты, м | | Радиус, м | Координаты, м | | Радиус, м | | |
| | X | Y | R | X | Y | R | | |
| 1 | 2 | 3 | 4 | 5 | 6 | 7 | 8 | 9 |
| n1 | - | - | - | 1 312 515,66 | 507 615,66 | - | Картометрический | 1 |
| n2 | - | - | - | 1 312 519,63 | 507 614,65 | - | Картометрический | 1 |
| n3 | - | - | - | 1 312 518,19 | 507 608,81 | - | Картометрический | 1 |
| n4 | - | - | - | 1 312 514,24 | 507 609,78 | - | Картометрический | 1 |

2. Сведения о характеристиках объекта недвижимости с кадастровым номером 36:16:0102012:3354

| № п/п | Наименование характеристики | Значение характеристики |
|-------|--|--------------------------|
| 1 | 2 | 3 |
| 1. | Вид объекта недвижимости | Здание |
| 2. | Кадастровый номер земельного участка (земельных участков), в границах которого (которых) расположены здание, сооружение, объект незавершенного строительства | <u>36:16:0102012:362</u> |
| 3. | Уникальный учетный номер кадастрового квартала, в границах которого расположены здание, сооружение, объект незавершенного строительства | <u>36:16:0102012</u> |
| 4. | Иные сведения | - |

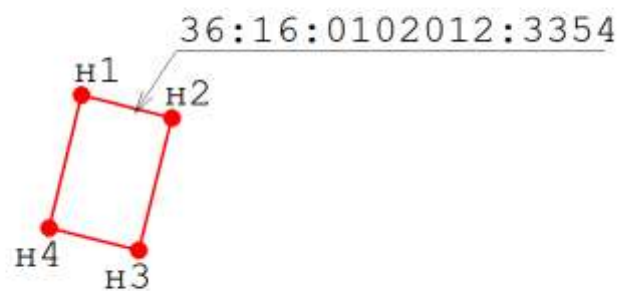
Схема границ земельных участков, контуров зданий, сооружений, объектов незавершенного строительства, границ (частей границ) муниципальных образований, населенных пунктов, территориальных зон, лесничеств



Условные обозначения:

36:16:0102012:362 – кадастровые номера объектов недвижимости;

— местоположение границ земельных участков, предлагаемое для исправления реестровой ошибки, в том числе определенное в соответствии с частью 7.3 статьи 61 Закона № 218-ФЗ;



Условные обозначения:

36:16:0102012:3354 – кадастровые номера объектов недвижимости;

— местоположение на земельных участках зданий, сооружений, объектов незавершенного строительства, предлагаемое для исправления реестровой ошибки, в том числе определенное в соответствии с частью 7.3 статьи 61 Закона № 218-ФЗ;

Сведения о местоположении зданий, сооружений, объектов незавершенного строительства

1. Сведения о характерных точках контура объекта недвижимости с кадастровым номером 36:16:0102015:651

Система координат МСК-36

Зона № 1

| Обозначение характерных точек контура | Содержатся в Едином государственном реестре недвижимости | | Определены в ходе выполнения работ, обеспечивающих исправление реестровых ошибок | | | | Метод определения координат | Формулы, примененные для расчета средней квадратической погрешности определения координат характерных точек (M_t), м, с подставленными в такие формулы значениями и итоговые (вычисленные) значения M_t , м |
|---|--|---|--|--------------|--------------|--------------|-----------------------------------|---|
| | Координаты, м | | Координаты, м | | Радиус, м | Радиус, м | | |
| | X | Y | X | Y | R | R | | |
| 1 | 2 | 3 | 4 | 5 | 6 | 7 | 8 | 9 |
| н1 | - | - | - | 1 312 490,34 | 507 601,77 | - | Картометрический | 1 |
| н2 | - | - | - | 1 312 495,64 | 507 600,48 | - | Картометрический | 1 |
| н3 | - | - | - | 1 312 494,17 | 507 594,43 | - | Картометрический | 1 |
| н4 | - | - | - | 1 312 488,87 | 507 595,72 | - | Картометрический | 1 |

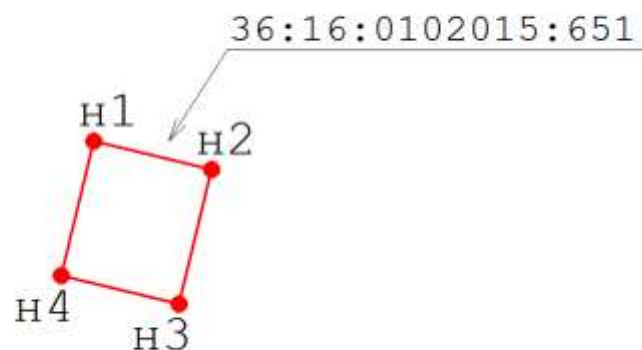
2. Сведения о характеристиках объекта недвижимости с кадастровым номером 36:16:0102015:651

| № п/п | Наименование характеристики | Значение характеристики |
|-------|--|--------------------------|
| 1 | 2 | 3 |
| 1. | Вид объекта недвижимости | Здание |
| 2. | Кадастровый номер земельного участка (земельных участков), в границах которого (которых) расположены здание, сооружение, объект незавершенного строительства | <u>36:16:0102012:250</u> |
| 3. | Уникальный учетный номер кадастрового квартала, в границах которого расположены здание, сооружение, объект незавершенного строительства | <u>36:16:0102012</u> |

4. Иные сведения

-

Схема границ земельных участков, контуров зданий, сооружений, объектов незавершенного строительства, границ (частей границ) муниципальных образований, населенных пунктов, территориальных зон, лесничеств



Условные обозначения:

36:16:0102015:651 – кадастровые номера объектов недвижимости;

— местоположение на земельных участках зданий, сооружений, объектов незавершенного строительства, предлагаемое для исправления реестровой ошибки, в том числе определенное в соответствии с частью 7.3 статьи 61 Закона № 218-ФЗ;

Сведения о местоположении зданий, сооружений, объектов незавершенного строительства

1. Сведения о характерных точках контура объекта недвижимости с кадастровым номером 36:16:0102012:696

Система координат МСК-36

Зона № 1

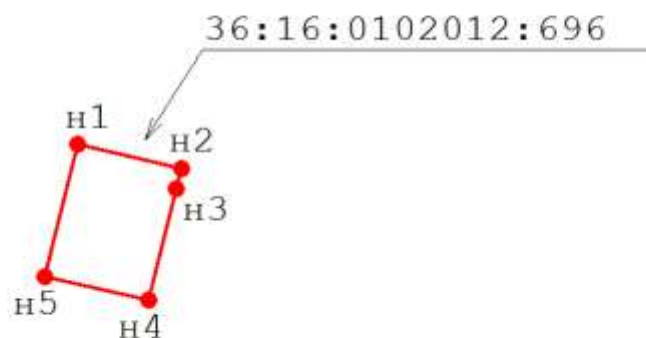
| Обозначение характерных точек контура | Содержатся в Едином государственном реестре недвижимости | | Радиус, м | Определены в ходе выполнения работ, обеспечивающих исправление реестровых ошибок | | Метод определения координат | Формулы, примененные для расчета средней квадратической погрешности определения координат характерных точек (M_t), м, с подставленными в такие формулы значениями и итоговые (вычисленные) значения M_t , м | |
|---|--|---|--------------|--|------------|-----------------------------------|---|--------------|
| | Координаты, м | | | Координаты, м | | | | Радиус, м |
| | X | Y | R | X | Y | | | |
| 1 | 2 | 3 | 4 | 5 | 6 | 7 | 8 | 9 |
| н1 | - | - | - | 1 312 509,83 | 507 598,55 | - | Картометрический | 1 |
| н2 | - | - | - | 1 312 514,56 | 507 597,47 | - | Картометрический | 1 |
| н3 | - | - | - | 1 312 514,33 | 507 596,55 | - | Картометрический | 1 |
| н4 | - | - | - | 1 312 513,07 | 507 591,46 | - | Картометрический | 1 |
| н5 | - | - | - | 1 312 508,33 | 507 592,51 | - | Картометрический | 1 |

2. Сведения о характеристиках объекта недвижимости с кадастровым номером 36:16:0102012:696

| № п/п | Наименование характеристики | Значение характеристики |
|-------|--|--------------------------|
| 1 | 2 | 3 |
| 1. | Вид объекта недвижимости | Здание |
| 2. | Кадастровый номер земельного участка (земельных участков), в границах которого (которых) расположены здание, сооружение, объект незавершенного строительства | <u>36:16:0102012:274</u> |
| 3. | Уникальный учетный номер кадастрового квартала, в границах которого расположены | <u>36:16:0102012</u> |

| | | |
|----|---|---|
| | здание, сооружение, объект незавершенного строительства | |
| 4. | Иные сведения | - |

Схема границ земельных участков, контуров зданий, сооружений, объектов незавершенного строительства, границ (частей границ) муниципальных образований, населенных пунктов, территориальных зон, лесничеств



Условные обозначения:

36:16:0102015:696 – кадастровые номера объектов недвижимости;

— местоположение на земельных участках зданий, сооружений, объектов незавершенного строительства, предлагаемое для исправления реестровой ошибки, в том числе определенное в соответствии с частью 7.3 статьи 61 Закона № 218-ФЗ;

Сведения о местоположении зданий, сооружений, объектов незавершенного строительства

1. Сведения о характерных точках контура объекта недвижимости с кадастровым номером 36:16:0102012:3667

Система координат МСК-36

Зона № 1

| Обозначение характерных точек контура | Содержатся в Едином государственном реестре недвижимости | | Определены в ходе выполнения работ, обеспечивающих исправление реестровых ошибок | | Метод определения координат | Формулы, примененные для расчета средней квадратической погрешности определения координат характерных точек (M_t), м, с подставленными в такие формулы значениями и итоговые (вычисленные) значения M_t , м | | |
|---|--|---|--|--------------|-----------------------------------|---|------------------|---|
| | Координаты, м | | Координаты, м | | | | | |
| | X | Y | R | R | | | | |
| 1 | 2 | 3 | 4 | 5 | 6 | 7 | 8 | 9 |
| н1 | - | - | - | 1 312 518,30 | 507 595,58 | - | Картометрический | 1 |
| н2 | - | - | - | 1 312 516,88 | 507 589,76 | - | Картометрический | 1 |
| н3 | - | - | - | 1 312 512,89 | 507 590,72 | - | Картометрический | 1 |
| н4 | - | - | - | 1 312 514,33 | 507 596,55 | - | Картометрический | 1 |

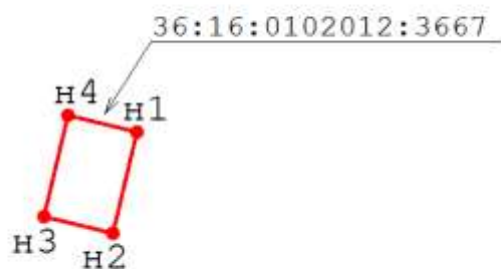
2. Сведения о характеристиках объекта недвижимости с кадастровым номером 36:16:0102012:3667

| № п/п | Наименование характеристики | Значение характеристики |
|-------|--|--------------------------|
| 1 | 2 | 3 |
| 1. | Вид объекта недвижимости | Здание |
| 2. | Кадастровый номер земельного участка (земельных участков), в границах которого (которых) расположены здание, сооружение, объект незавершенного строительства | <u>36:16:0102012:146</u> |
| 3. | Уникальный учетный номер кадастрового квартала, в границах которого расположены здание, сооружение, объект незавершенного строительства | <u>36:16:0102012</u> |

4. Иные сведения

-

Схема границ земельных участков, контуров зданий, сооружений, объектов незавершенного строительства, границ (частей границ) муниципальных образований, населенных пунктов, территориальных зон, лесничеств



Условные обозначения:

36:16:0102015:3667 – кадастровые номера объектов недвижимости;

— — местоположение на земельных участках зданий, сооружений, объектов незавершенного строительства, предлагаемое для исправления реестровой ошибки, в том числе определенное в соответствии с частью 7.3 статьи 61 Закона № 218-ФЗ;

Сведения о земельных участках, в описании местоположения границ которых выявлена реестровая ошибка

1. Сведения о характерных точках границ земельного участка с кадастровым номером 36:16:0102012:380

Система координат МСК-36

Зона № 1

| Обозначение характерных точек границ | Координаты, м | | | | Метод определения координат | Формулы, примененные для расчета средней квадратической погрешности определения координат характерных точек границ (Mt), с подставленными в такие формулы значениями и итоговые (вычисленные) значения Mt, м | Описание закрепления точки (при наличии) |
|--------------------------------------|--|-----------------------|--|------------|-----------------------------|--|--|
| | содержатся в Едином государственном реестре недвижимости | | определены в результате выполнения работ, обеспечивающих исправление реестровых ошибок | | | | |
| | X | Y | X | Y | | | |
| 1 | 2 | 3 | 4 | 5 | 6 | 7 | 8 |
| 1 | 1 312 518,65 | 507 597,03 | 1 312 518,65 | 507 597,03 | - | 0,2 | - |
| 2 | 1 312 522,61 | 507 596,04 | 1 312 522,61 | 507 596,04 | - | 0,2 | - |
| 3 | 1 312 522,41 | 507 595,23 | - | - | - | 0,2 | - |
| н1 | - | - | 1 312 522,31 | 507 594,82 | Картометрический | 1 | - |
| 4 | 1 312 521,11 | 507 589,81 | 1 312 521,11 | 507 589,81 | - | 0,2 | - |
| 5 | 1 312 520,97 | 507 589,23 | 1 312 520,97 | 507 589,23 | - | 0,2 | - |
| 6 | 1 312 517,02 | 507 590,32 | 1 312 517,02 | 507 590,32 | - | 0,2 | - |
| 7 | 1 312 518,30 | 507 595,58 | 1 312 518,30 | 507 595,58 | - | 0,2 | - |

2. Сведения о частях границ земельного участка с кадастровым номером 36:16:0102012:380

| Обозначение части границ | | Горизонтальное проложение (S), м | Описание прохождения части границ |
|--------------------------|-------|----------------------------------|-----------------------------------|
| от т. | до т. | | |
| | | | |

| | | | |
|---|---|---|---|
| 1 | 2 | 3 | 4 |
| - | - | - | - |

3. Сведения о характеристиках земельного участка с кадастровым номером 36:16:0102012:380

| № п/п | Наименование характеристики земельного участка | Значение характеристики |
|-------|--|--------------------------|
| 1 | 2 | 3 |
| 1. | Площадь земельного участка согласно сведениям Единого государственного реестра недвижимости (Ркад), м ² | 28 |
| 2. | Площадь земельного участка согласно результатам определения координат (Р), м ² | 28 |
| 3. | Погрешность (фактическая) определения площади (ΔP) м ² | 2 |
| 4. | Оценка расхождения Р и Ркад (Р - Ркад), м ² | - |
| 5. | Отклонение значения площади (%) | 0 |
| 6. | Кадастровый или иной государственный учетный номер (инвентарный) здания, сооружения, объекта незавершенного строительства, расположенного на земельном участке | <u>36:16:0102012:761</u> |
| 7. | Уникальный учетный номер кадастрового квартала, в границах которого расположен земельный участок | <u>36:16:0102012</u> |
| 8. | Иные сведения | - |

4. Документы, подтверждающие право на земельный участок и выданные (полученные) до вступления в силу Федерального закона от 21 июля 1997 г. № 122-ФЗ «О государственной регистрации прав на недвижимое имущество и сделок с ним», и (или) иные документы, использованные при определении координат характерных точек границ

| № п/п | Реквизиты документа | | | | |
|-------|---------------------|------|-------|--------------|---------------|
| | Вид | Дата | Номер | Наименование | Иные сведения |
| | | | | | |

| | | | | | |
|---|---|---|---|---|---|
| 1 | 2 | 3 | 4 | 5 | 6 |
| - | - | - | - | - | - |

Сведения о местоположении зданий, сооружений, объектов незавершенного строительства

1. Сведения о характерных точках контура объекта недвижимости с кадастровым номером 36:16:0102012:761

Система координат МСК-36

Зона № 1

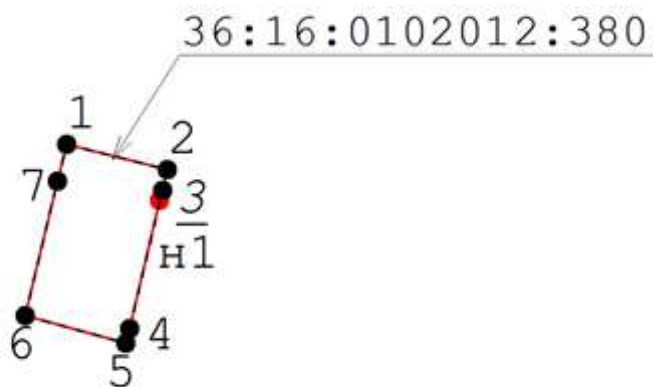
| Обозначение характерных точек контура | Содержатся в Едином государственном реестре недвижимости | | | Определены в ходе выполнения работ, обеспечивающих исправление реестровых ошибок | | | Метод определения координат | Формулы, примененные для расчета средней квадратической погрешности определения координат характерных точек (M_t), м, с подставленными в такие формулы значениями и итоговые (вычисленные) значения M_t , м |
|---|--|---|--------------|--|------------|--------------|-----------------------------------|---|
| | Координаты, м | | Радиус, м | Координаты, м | | Радиус, м | | |
| | X | Y | R | X | Y | R | | |
| 1 | 2 | 3 | 4 | 5 | 6 | 7 | 8 | 9 |
| н1 | - | - | - | 1 312 518,65 | 507 597,03 | - | Картометрический | 1 |
| н2 | - | - | - | 1 312 522,61 | 507 596,04 | - | Картометрический | 1 |
| н3 | - | - | - | 1 312 522,31 | 507 594,82 | - | Картометрический | 1 |
| н4 | - | - | - | 1 312 521,11 | 507 589,81 | - | Картометрический | 1 |
| н5 | - | - | - | 1 312 520,97 | 507 589,23 | - | Картометрический | 1 |
| н6 | - | - | - | 1 312 517,02 | 507 590,32 | - | Картометрический | 1 |
| н7 | - | - | - | 1 312 518,30 | 507 595,58 | - | Картометрический | 1 |

2. Сведения о характеристиках объекта недвижимости с кадастровым номером 36:16:0102012:761

| № п/п | Наименование характеристики | Значение характеристики |
|-------|-----------------------------|-------------------------|
|-------|-----------------------------|-------------------------|

| 1 | 2 | 3 |
|----|--|--------------------------|
| 1. | Вид объекта недвижимости | Здание |
| 2. | Кадастровый номер земельного участка (земельных участков), в границах которого (которых) расположены здание, сооружение, объект незавершенного строительства | <u>36:16:0102012:380</u> |
| 3. | Уникальный учетный номер кадастрового квартала, в границах которого расположены здание, сооружение, объект незавершенного строительства | <u>36:16:0102012</u> |
| 4. | Иные сведения | - |

Схема границ земельных участков, контуров зданий, сооружений, объектов незавершенного строительства, границ (частей границ) муниципальных образований, населенных пунктов, территориальных зон, лесничеств

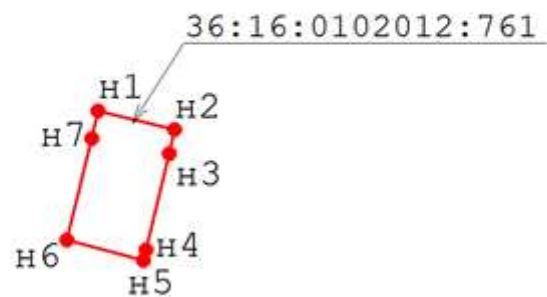


Условные обозначения:

36:16:0102015:380 – кадастровые номера объектов недвижимости;

--- – местоположение границ земельных участков на основании сведений о координатах характерных точек их границ, содержащихся в Едином государственном реестре недвижимости (далее – ЕГРН) и в описании которых выявлена реестровая ошибка;

— — — местоположение границ земельных участков, предлагаемое для исправления реестровой ошибки, в том числе определенное в соответствии с частью 7.3 статьи 61 Закона № 218-ФЗ;



Условные обозначения:

36:16:0102015:761 – кадастровые номера объектов недвижимости;

— местоположение на земельных участках зданий, сооружений, объектов незавершенного строительства, предлагаемое для исправления реестровой ошибки, в том числе определенное в соответствии с частью 7.3 статьи 61 Закона № 218-ФЗ;

Сведения о местоположении зданий, сооружений, объектов незавершенного строительства

1. Сведения о характерных точках контура объекта недвижимости с кадастровым номером 36:16:0102012:3570

Система координат МСК-36

Зона № 1

| Обозначение характерных точек контура | Содержатся в Едином государственном реестре недвижимости | | Определены в ходе выполнения работ, обеспечивающих исправление реестровых ошибок | | | | Метод определения координат | Формулы, примененные для расчета средней квадратической погрешности определения координат характерных точек (M_t), м, с подставленными в такие формулы значениями и итоговые (вычисленные) значения M_t , м |
|---|--|---|--|--------------|--------------|--------------|-----------------------------------|---|
| | Координаты, м | | Координаты, м | | Радиус, м | Радиус, м | | |
| | X | Y | X | Y | R | R | | |
| 1 | 2 | 3 | 4 | 5 | 6 | 7 | 8 | 9 |
| н1 | - | - | - | 1 312 524,82 | 507 587,23 | - | Картометрический | 1 |
| н2 | - | - | - | 1 312 526,31 | 507 593,35 | - | Картометрический | 1 |
| н3 | - | - | - | 1 312 530,28 | 507 592,39 | - | Картометрический | 1 |
| н4 | - | - | - | 1 312 528,80 | 507 586,27 | - | Картометрический | 1 |

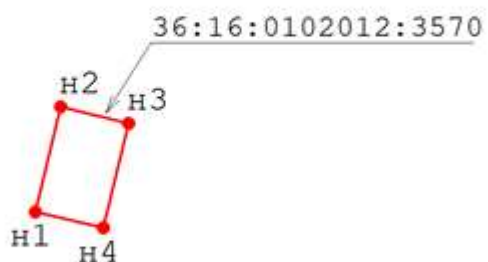
2. Сведения о характеристиках объекта недвижимости с кадастровым номером 36:16:0102012:3570

| № п/п | Наименование характеристики | Значение характеристики |
|-------|--|--------------------------|
| 1 | 2 | 3 |
| 1. | Вид объекта недвижимости | Здание |
| 2. | Кадастровый номер земельного участка (земельных участков), в границах которого (которых) расположены здание, сооружение, объект незавершенного строительства | <u>36:16:0102012:163</u> |
| 3. | Уникальный учетный номер кадастрового квартала, в границах которого расположены здание, сооружение, объект незавершенного строительства | <u>36:16:0102012</u> |

4. Иные сведения

-

Схема границ земельных участков, контуров зданий, сооружений, объектов незавершенного строительства, границ (частей границ) муниципальных образований, населенных пунктов, территориальных зон, лесничеств



Условные обозначения:

36:16:0102015:3570 – кадастровые номера объектов недвижимости;

— местоположение на земельных участках зданий, сооружений, объектов незавершенного строительства, предлагаемое для исправления реестровой ошибки, в том числе определенное в соответствии с частью 7.3 статьи 61 Закона № 218-ФЗ;

Сведения о местоположении зданий, сооружений, объектов незавершенного строительства

1. Сведения о характерных точках контура объекта недвижимости с кадастровым номером 36:16:0102012:3603

Система координат МСК-36

Зона № 1

| Обозначение характерных точек контура | Содержатся в Едином государственном реестре недвижимости | | Определены в ходе выполнения работ, обеспечивающих исправление реестровых ошибок | | | | Метод определения координат | Формулы, примененные для расчета средней квадратической погрешности определения координат характерных точек (M_t), м, с подставленными в такие формулы значениями и итоговые (вычисленные) значения M_t , м |
|---|--|---|--|--------------|--------------|--------------|-----------------------------------|---|
| | Координаты, м | | Координаты, м | | Радиус, м | Радиус, м | | |
| | X | Y | X | Y | R | R | | |
| 1 | 2 | 3 | 4 | 5 | 6 | 7 | 8 | 9 |
| н1 | - | - | - | 1 312 532,53 | 507 585,31 | - | Картометрический | 1 |
| н2 | - | - | - | 1 312 528,80 | 507 586,27 | - | Картометрический | 1 |
| н3 | - | - | - | 1 312 530,28 | 507 592,39 | - | Картометрический | 1 |
| н4 | - | - | - | 1 312 534,13 | 507 591,56 | - | Картометрический | 1 |

2. Сведения о характеристиках объекта недвижимости с кадастровым номером 36:16:0102012:3603

| № п/п | Наименование характеристики | Значение характеристики |
|-------|--|--------------------------|
| 1 | 2 | 3 |
| 1. | Вид объекта недвижимости | Здание |
| 2. | Кадастровый номер земельного участка (земельных участков), в границах которого (которых) расположены здание, сооружение, объект незавершенного строительства | <u>36:16:0102012:229</u> |
| 3. | Уникальный учетный номер кадастрового квартала, в границах которого расположены здание, сооружение, объект незавершенного строительства | <u>36:16:0102012</u> |

4. Иные сведения

-

Схема границ земельных участков, контуров зданий, сооружений, объектов незавершенного строительства, границ (частей границ) муниципальных образований, населенных пунктов, территориальных зон, лесничеств



Условные обозначения:

36:16:0102015:3603 – кадастровые номера объектов недвижимости;

— местоположение на земельных участках зданий, сооружений, объектов незавершенного строительства, предлагаемое для исправления реестровой ошибки, в том числе определенное в соответствии с частью 7.3 статьи 61 Закона № 218-ФЗ;

Сведения о местоположении зданий, сооружений, объектов незавершенного строительства

1. Сведения о характерных точках контура объекта недвижимости с кадастровым номером 36:16:0102012:3874

Система координат МСК-36

Зона № 1

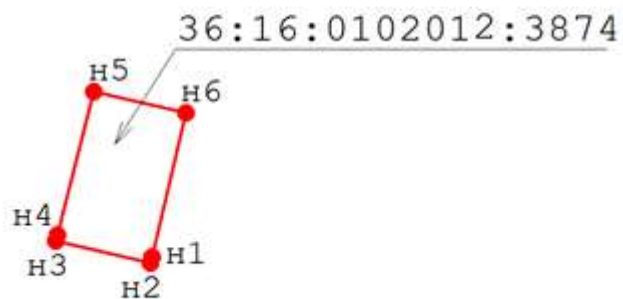
| Обозначение характерных точек контура | Содержатся в Едином государственном реестре недвижимости | | Радиус, м | Определены в ходе выполнения работ, обеспечивающих исправление реестровых ошибок | | Метод определения координат | Формулы, примененные для расчета средней квадратической погрешности определения координат характерных точек (M_t), м, с подставленными в такие формулы значениями и итоговые (вычисленные) значения M_t , м | |
|---|--|---|--------------|--|------------|-----------------------------------|---|--------------|
| | Координаты, м | | | Координаты, м | | | | Радиус, м |
| | X | Y | R | X | Y | | | |
| 1 | 2 | 3 | 4 | 5 | 6 | 7 | 8 | 9 |
| н1 | - | - | - | 1 312 536,67 | 507 584,36 | - | Картометрический | 1 |
| н2 | - | - | - | 1 312 536,60 | 507 584,09 | - | Картометрический | 1 |
| н3 | - | - | - | 1 312 532,47 | 507 585,06 | - | Картометрический | 1 |
| н4 | - | - | - | 1 312 532,53 | 507 585,31 | - | Картометрический | 1 |
| н5 | - | - | - | 1 312 534,13 | 507 591,56 | - | Картометрический | 1 |
| н6 | - | - | - | 1 312 538,17 | 507 590,65 | - | Картометрический | 1 |

2. Сведения о характеристиках объекта недвижимости с кадастровым номером 36:16:0102012:3874

| № п/п | Наименование характеристики | Значение характеристики |
|-------|--|--------------------------|
| 1 | 2 | 3 |
| 1. | Вид объекта недвижимости | Здание |
| 2. | Кадастровый номер земельного участка (земельных участков), в границах которого (которых) расположены здание, сооружение, объект незавершенного строительства | <u>36:16:0102012:190</u> |

| | | |
|----|---|---------------|
| 3. | Уникальный учетный номер кадастрового квартала, в границах которого расположены здание, сооружение, объект незавершенного строительства | 36:16:0102012 |
| 4. | Иные сведения | - |

Схема границ земельных участков, контуров зданий, сооружений, объектов незавершенного строительства, границ (частей границ) муниципальных образований, населенных пунктов, территориальных зон, лесничеств



Условные обозначения:

36:16:0102015:3874 – кадастровые номера объектов недвижимости;

— местоположение на земельных участках зданий, сооружений, объектов незавершенного строительства, предлагаемое для исправления реестровой ошибки, в том числе определенное в соответствии с частью 7.3 статьи 61 Закона № 218-ФЗ;

Сведения о земельных участках, в описании местоположения границ которых выявлена реестровая ошибка

1. Сведения о характерных точках границ земельного участка с кадастровым номером 36:16:0102012:90

Система координат МСК-36

Зона № 1

| Обозначение характерных точек границ | Координаты, м | | | | Метод определения координат | Формулы, примененные для расчета средней квадратической погрешности определения координат характерных точек границ (Mt), с подставленными в такие формулы значениями и итоговые (вычисленные) значения Mt, м | Описание закрепления точки (при наличии) |
|--------------------------------------|--|------------|--|------------|-----------------------------|--|--|
| | содержатся в Едином государственном реестре недвижимости | | определены в результате выполнения работ, обеспечивающих исправление реестровых ошибок | | | | |
| | X | Y | X | Y | | | |
| 1 | 2 | 3 | 4 | 5 | 6 | 7 | 8 |
| 1 | 1 312 538,17 | 507 590,65 | 1 312 538,17 | 507 590,65 | - | - | - |
| 2 | 1 312 542,63 | 507 589,59 | 1 312 542,63 | 507 589,59 | - | - | - |
| n1 | - | - | 1 312 541,15 | 507 583,39 | Картометрический | 1 | - |
| 3 | 1 312 541,13 | 507 583,30 | 1 312 541,13 | 507 583,30 | - | - | - |
| 4 | 1 312 536,67 | 507 584,36 | 1 312 536,67 | 507 584,36 | - | - | - |

2. Сведения о частях границ земельного участка с кадастровым номером 36:16:0102012:90

| Обозначение части границ | | Горизонтальное проложение (S), м | Описание прохождения части границ |
|--------------------------|-------|----------------------------------|-----------------------------------|
| от т. | до т. | | |
| 1 | 2 | 3 | 4 |
| - | - | - | - |

3. Сведения о характеристиках земельного участка с кадастровым номером 36:16:0102012:90

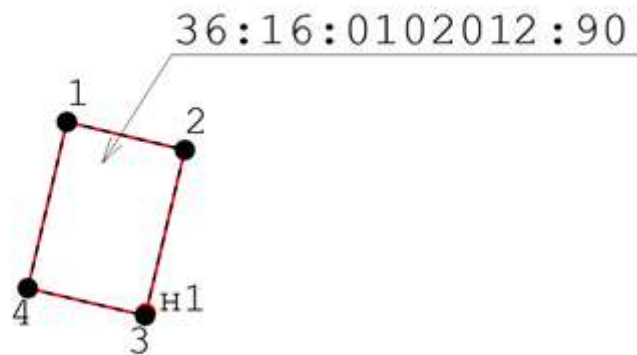
| № п/п | Наименование характеристики земельного участка | Значение характеристики |
|-------|--|-------------------------|
| 1 | 2 | 3 |
| 1. | Площадь земельного участка согласно сведениям Единого государственного реестра недвижимости (Ркад), м ² | 30 |
| 2. | Площадь земельного участка согласно результатам определения координат (Р), м ² | 30 |
| 3. | Погрешность (фактическая) определения площади (ΔP) м ² | 2 |
| 4. | Оценка расхождения Р и Ркад (Р - Ркад), м ² | - |
| 5. | Отклонение значения площади (%) | 0 |
| 6. | Кадастровый или иной государственный учетный номер (инвентарный) здания, сооружения, объекта незавершенного строительства, расположенного на земельном участке | - |
| 7. | Уникальный учетный номер кадастрового квартала, в границах которого расположен земельный участок | <u>36:16:0102012</u> |
| 8. | Иные сведения | - |

4. Документы, подтверждающие право на земельный участок и выданные (полученные) до вступления в силу Федерального закона от 21 июля 1997 г. № 122-ФЗ «О государственной регистрации прав на недвижимое имущество и сделок с ним», и (или) иные документы, использованные при определении координат характерных точек границ

| № п/п | Реквизиты документа | | | | |
|-------|---------------------|------|-------|--------------|---------------|
| | Вид | Дата | Номер | Наименование | Иные сведения |
| 1 | 2 | 3 | 4 | 5 | 6 |
| - | - | - | - | - | - |

Схема границ земельных участков, контуров зданий, сооружений, объектов незавершенного строительства, границ (частей границ) муниципальных

образований, населенных пунктов, территориальных зон, лесничеств



Условные обозначения:

36:16:0102015:90 – кадастровые номера объектов недвижимости;

— — — — местоположение на земельных участках зданий, сооружений, объектов незавершенного строительства, сведения о которых содержатся в ЕГРН;

— — — — местоположение на земельных участках зданий, сооружений, объектов незавершенного строительства, предлагаемое для исправления реестровой ошибки, в том числе определенное в соответствии с частью 7.3 статьи 61 Закона № 218-ФЗ;

Сведения о местоположении зданий, сооружений, объектов незавершенного строительства

1. Сведения о характерных точках контура объекта недвижимости с кадастровым номером 36:16:0102012:3436

Система координат МСК-36

Зона № 1

| Обозначение характерных точек контура | Содержатся в Едином государственном реестре недвижимости | | Определены в ходе выполнения работ, обеспечивающих исправление реестровых ошибок | | | | Метод определения координат | Формулы, примененные для расчета средней квадратической погрешности определения координат характерных точек (M_t), м, с подставленными в такие формулы значениями и итоговые (вычисленные) значения M_t , м |
|---------------------------------------|--|---|--|--------------|------------|-----------|-----------------------------|---|
| | Координаты, м | | Координаты, м | | Радиус, м | Радиус, м | | |
| | X | Y | X | Y | R | R | | |
| 1 | 2 | 3 | 4 | 5 | 6 | 7 | 8 | 9 |
| н1 | - | - | - | 1 312 542,63 | 507 589,59 | - | Картометрический | 1 |
| н2 | - | - | - | 1 312 547,60 | 507 588,46 | - | Картометрический | 1 |
| н3 | - | - | - | 1 312 546,14 | 507 582,28 | - | Картометрический | 1 |
| н4 | - | - | - | 1 312 541,15 | 507 583,39 | - | Картометрический | 1 |

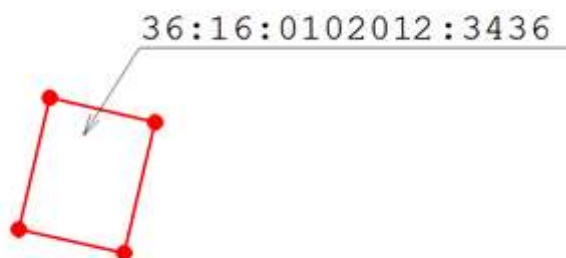
2. Сведения о характеристиках объекта недвижимости с кадастровым номером 36:16:0102012:3436

| № п/п | Наименование характеристики | Значение характеристики |
|-------|--|---------------------------|
| 1 | 2 | 3 |
| 1. | Вид объекта недвижимости | Здание |
| 2. | Кадастровый номер земельного участка (земельных участков), в границах которого (которых) расположены здание, сооружение, объект незавершенного строительства | <u>36:16:0102012:3169</u> |
| 3. | Уникальный учетный номер кадастрового квартала, в границах которого расположены здание, сооружение, объект незавершенного строительства | <u>36:16:0102012</u> |

4. Иные сведения

-

Схема границ земельных участков, контуров зданий, сооружений, объектов незавершенного строительства, границ (частей границ) муниципальных образований, населенных пунктов, территориальных зон, лесничеств



Условные обозначения:

36:16:0102015:3436 – кадастровые номера объектов недвижимости;

— — местоположение на земельных участках зданий, сооружений, объектов незавершенного строительства, предлагаемое для исправления реестровой ошибки, в том числе определенное в соответствии с частью 7.3 статьи 61 Закона № 218-ФЗ;

Сведения о местоположении зданий, сооружений, объектов незавершенного строительства

1. Сведения о характерных точках контура объекта недвижимости с кадастровым номером 36:16:0102012:3344

Система координат МСК-36

Зона № 1

| Обозначение характерных точек контура | Содержатся в Едином государственном реестре недвижимости | | Определены в ходе выполнения работ, обеспечивающих исправление реестровых ошибок | | | | Метод определения координат | Формулы, примененные для расчета средней квадратической погрешности определения координат характерных точек (M_t), м, с подставленными в такие формулы значениями и итоговые (вычисленные) значения M_t , м |
|---|--|---|--|--------------|--------------|--------------|-----------------------------------|---|
| | Координаты, м | | Координаты, м | | Радиус, м | Радиус, м | | |
| | X | Y | X | Y | R | R | | |
| 1 | 2 | 3 | 4 | 5 | 6 | 7 | 8 | 9 |
| н1 | - | - | - | 1 312 548,15 | 507 588,34 | - | Картометрический | 1 |
| н2 | - | - | - | 1 312 552,05 | 507 587,44 | - | Картометрический | 1 |
| н3 | - | - | - | 1 312 550,70 | 507 581,60 | - | Картометрический | 1 |
| н4 | - | - | - | 1 312 546,80 | 507 582,50 | - | Картометрический | 1 |

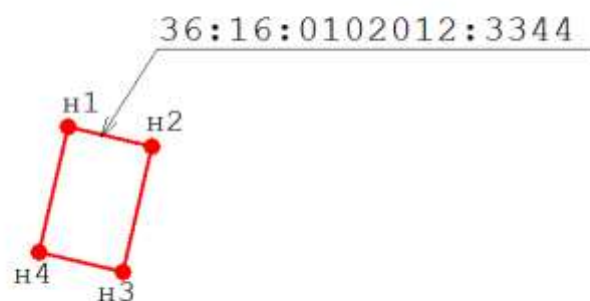
2. Сведения о характеристиках объекта недвижимости с кадастровым номером 36:16:0102012:3344

| № п/п | Наименование характеристики | Значение характеристики |
|-------|--|--------------------------|
| 1 | 2 | 3 |
| 1. | Вид объекта недвижимости | Здание |
| 2. | Кадастровый номер земельного участка (земельных участков), в границах которого (которых) расположены здание, сооружение, объект незавершенного строительства | <u>36:16:0102012:301</u> |
| 3. | Уникальный учетный номер кадастрового квартала, в границах которого расположены здание, сооружение, объект незавершенного строительства | <u>36:16:0102012</u> |

4. Иные сведения

-

Схема границ земельных участков, контуров зданий, сооружений, объектов незавершенного строительства, границ (частей границ) муниципальных образований, населенных пунктов, территориальных зон, лесничеств



Условные обозначения:

36:16:0102012:3344 – кадастровые номера объектов недвижимости;

— — местоположение на земельных участках зданий, сооружений, объектов незавершенного строительства, предлагаемое для исправления реестровой ошибки, в том числе определенное в соответствии с частью 7.3 статьи 61 Закона № 218-ФЗ;

Сведения о местоположении зданий, сооружений, объектов незавершенного строительства

1. Сведения о характерных точках контура объекта недвижимости с кадастровым номером 36:16:0102012:584

Система координат МСК-36

Зона № 1

| Обозначение характерных точек контура | Содержатся в Едином государственном реестре недвижимости | | Определены в ходе выполнения работ, обеспечивающих исправление реестровых ошибок | | Метод определения координат | Формулы, примененные для расчета средней квадратической погрешности определения координат характерных точек (M_t), м, с подставленными в такие формулы значениями и итоговые (вычисленные) значения M_t , м | | |
|---|--|---|--|--------------|-----------------------------------|---|------------------|---|
| | Координаты, м | | Координаты, м | | | | | |
| | X | Y | R | R | | | | |
| 1 | 2 | 3 | 4 | 5 | 6 | 7 | 8 | 9 |
| н1 | - | - | - | 1 312 559,45 | 507 579,45 | - | Картометрический | 1 |
| н2 | - | - | - | 1 312 554,90 | 507 580,37 | - | Картометрический | 1 |
| н3 | - | - | - | 1 312 556,15 | 507 586,53 | - | Картометрический | 1 |
| н4 | - | - | - | 1 312 560,69 | 507 585,61 | - | Картометрический | 1 |

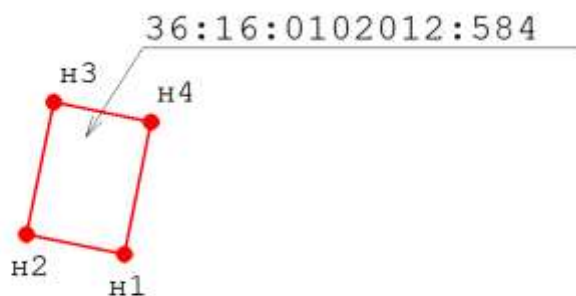
2. Сведения о характеристиках объекта недвижимости с кадастровым номером 36:16:0102012:584

| № п/п | Наименование характеристики | Значение характеристики |
|-------|--|--------------------------|
| 1 | 2 | 3 |
| 1. | Вид объекта недвижимости | Здание |
| 2. | Кадастровый номер земельного участка (земельных участков), в границах которого (которых) расположены здание, сооружение, объект незавершенного строительства | <u>36:16:0102012:117</u> |
| 3. | Уникальный учетный номер кадастрового квартала, в границах которого расположены здание, сооружение, объект незавершенного строительства | <u>36:16:0102012</u> |

4. Иные сведения

-

Схема границ земельных участков, контуров зданий, сооружений, объектов незавершенного строительства, границ (частей границ) муниципальных образований, населенных пунктов, территориальных зон, лесничеств



Условные обозначения:

36:16:0102012:584 – кадастровые номера объектов недвижимости;

— — местоположение на земельных участках зданий, сооружений, объектов незавершенного строительства, предлагаемое для исправления реестровой ошибки, в том числе определенное в соответствии с частью 7.3 статьи 61 Закона № 218-ФЗ;

Сведения о земельных участках, в описании местоположения границ которых выявлена реестровая ошибка

1. Сведения о характерных точках границ земельного участка с кадастровым номером 36:16:0102012:173

Система координат МСК-36

Зона № 1

| Обозначение характерных точек границ | Координаты, м | | | | Метод определения координат | Формулы, примененные для расчета средней квадратической погрешности определения координат характерных точек границ (Mt), с подставленными в такие формулы значениями и итоговые (вычисленные) значения Mt, м | Описание закрепления точки (при наличии) |
|--------------------------------------|--|------------|--|------------|-----------------------------|--|--|
| | содержатся в Едином государственном реестре недвижимости | | определены в результате выполнения работ, обеспечивающих исправление реестровых ошибок | | | | |
| | X | Y | X | Y | | | |
| 1 | 2 | 3 | 4 | 5 | 6 | 7 | 8 |
| 1 | 1 312 559,49 | 507 579,63 | 1 312 559,49 | 507 579,63 | - | - | - |
| 2 | 1 312 560,69 | 507 585,61 | 1 312 560,69 | 507 585,61 | - | - | - |
| 3 | 1 312 564,43 | 507 584,85 | 1 312 564,43 | 507 584,85 | - | - | - |
| н1 | - | - | 1 312 563,39 | 507 579,80 | Картометрический | 1 | - |
| 4 | 1 312 563,20 | 507 578,86 | 1 312 563,20 | 507 578,86 | - | - | - |

2. Сведения о частях границ земельного участка с кадастровым номером 36:16:0102012:173

| Обозначение части границ | | Горизонтальное проложение (S), м | Описание прохождения части границ |
|--------------------------|-------|----------------------------------|-----------------------------------|
| от т. | до т. | | |
| 1 | 2 | 3 | 4 |
| - | - | - | - |

3. Сведения о характеристиках земельного участка с кадастровым номером 36:16:0102012:173

| № п/п | Наименование характеристики земельного участка | | | | Значение характеристики |
|---|--|------|-------|--------------|---------------------------|
| 1 | 2 | | | | 3 |
| 1. | Площадь земельного участка согласно сведениям Единого государственного реестра недвижимости (Ркад), м ² | | | | 23 |
| 2. | Площадь земельного участка согласно результатам определения координат (Р), м ² | | | | 23 |
| 3. | Погрешность (фактическая) определения площади (ΔP) м ² | | | | 2 |
| 4. | Оценка расхождения Р и Ркад (Р - Ркад), м ² | | | | - |
| 5. | Отклонение значения площади (%) | | | | 0 |
| 6. | Кадастровый или иной государственный учетный номер (инвентарный) здания, сооружения, объекта незавершенного строительства, расположенного на земельном участке | | | | <u>36:16:0102012:3602</u> |
| 7. | Уникальный учетный номер кадастрового квартала, в границах которого расположен земельный участок | | | | <u>36:16:0102012</u> |
| 8. | Иные сведения | | | | - |
| 4. Документы, подтверждающие право на земельный участок и выданные (полученные) до вступления в силу Федерального закона от 21 июля 1997 г. № 122-ФЗ «О государственной регистрации прав на недвижимое имущество и сделок с ним», и (или) иные документы, использованные при определении координат характерных точек границ | | | | | |
| № п/п | Реквизиты документа | | | | |
| | Вид | Дата | Номер | Наименование | Иные сведения |
| 1 | 2 | 3 | 4 | 5 | 6 |
| - | - | - | - | - | - |
| Сведения о местоположении зданий, сооружений, объектов незавершенного строительства | | | | | |

1. Сведения о характерных точках контура объекта недвижимости с кадастровым номером 36:16:0102012:3602

Система координат МСК-36 Зона № 1

| Обозначение характерных точек контура | Содержатся в Едином государственном реестре недвижимости | | Определены в ходе выполнения работ, обеспечивающих исправление реестровых ошибок | | | | Метод определения координат | Формулы, примененные для расчета средней квадратической погрешности определения координат характерных точек (M_t), м, с подставленными в такие формулы значениями и итоговые (вычисленные) значения M_t , м |
|---|--|---|--|---------------|------------|--------------|-----------------------------------|---|
| | Координаты, м | | Радиус, м | Координаты, м | | Радиус, м | | |
| | X | Y | R | X | Y | R | | |
| 1 | 2 | 3 | 4 | 5 | 6 | 7 | 8 | 9 |
| н1 | - | - | - | 1 312 559,49 | 507 579,63 | - | Картометрический | 1 |
| н2 | - | - | - | 1 312 560,69 | 507 585,61 | - | Картометрический | 1 |
| н3 | - | - | - | 1 312 564,43 | 507 584,85 | - | Картометрический | 1 |
| н4 | - | - | - | 1 312 563,39 | 507 579,80 | - | Картометрический | 1 |
| н5 | - | - | - | 1 312 563,20 | 507 578,86 | - | Картометрический | 1 |

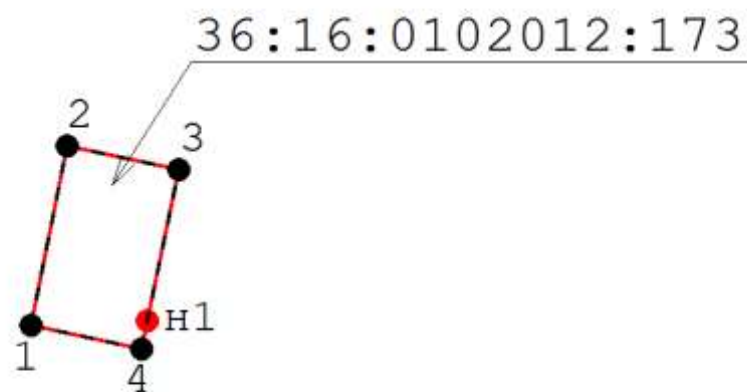
2. Сведения о характеристиках объекта недвижимости с кадастровым номером 36:16:0102012:3602

| № п/п | Наименование характеристики | Значение характеристики |
|-------|--|--------------------------|
| 1 | 2 | 3 |
| 1. | Вид объекта недвижимости | Здание |
| 2. | Кадастровый номер земельного участка (земельных участков), в границах которого (которых) расположены здание, сооружение, объект незавершенного строительства | <u>36:16:0102012:173</u> |
| 3. | Уникальный учетный номер кадастрового квартала, в границах которого расположены здание, сооружение, объект незавершенного строительства | <u>36:16:0102012</u> |

4. Иные сведения

-

Схема границ земельных участков, контуров зданий, сооружений, объектов незавершенного строительства, границ (частей границ) муниципальных образований, населенных пунктов, территориальных зон, лесничеств



Условные обозначения:

36:16:0102012:173 – кадастровые номера объектов недвижимости;

--- – местоположение границ земельных участков на основании сведений о координатах характерных точек их границ, содержащихся в Едином государственном реестре недвижимости (далее – ЕГРН) и в описании которых выявлена реестровая ошибка;

— — — – местоположение границ земельных участков, предлагаемое для исправления реестровой ошибки, в том числе определенное в соответствии с частью 7.3 статьи 61 Закона № 218-ФЗ;



Условные обозначения:

36:16:0102012:3602 – кадастровые номера объектов недвижимости;

— — местоположение на земельных участках зданий, сооружений, объектов незавершенного строительства, предлагаемое для исправления реестровой ошибки, в том числе определенное в соответствии с частью 7.3 статьи 61 Закона № 218-ФЗ;

Сведения о местоположении зданий, сооружений, объектов незавершенного строительства

1. Сведения о характерных точках контура объекта недвижимости с кадастровым номером 36:16:0102012:5037

Система координат МСК-36

Зона № 1

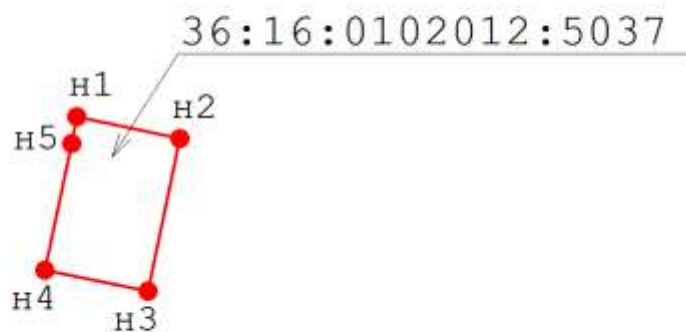
| Обозначение характерных точек контура | Содержатся в Едином государственном реестре недвижимости | | Определены в ходе выполнения работ, обеспечивающих исправление реестровых ошибок | | Метод определения координат | Формулы, примененные для расчета средней квадратической погрешности определения координат характерных точек (M_t), м, с подставленными в такие формулы значениями и итоговые (вычисленные) значения M_t , м | | |
|---|--|---|--|--------------|-----------------------------------|---|------------------|---|
| | Координаты, м | | Координаты, м | | | | | |
| | X | Y | R | R | | | | |
| 1 | 2 | 3 | 4 | 5 | 6 | 7 | 8 | 9 |
| n1 | - | - | - | 1 312 564,65 | 507 585,92 | - | Картометрический | 1 |
| n2 | - | - | - | 1 312 568,76 | 507 585,05 | - | Картометрический | 1 |
| n3 | - | - | - | 1 312 567,48 | 507 578,96 | - | Картометрический | 1 |
| n4 | - | - | - | 1 312 563,39 | 507 579,80 | - | Картометрический | 1 |
| n5 | - | - | - | 1 312 564,43 | 507 584,85 | - | Картометрический | 1 |

2. Сведения о характеристиках объекта недвижимости с кадастровым номером 36:16:0102012:5037

| № п/п | Наименование характеристики | Значение характеристики |
|-------|--|---------------------------|
| 1 | 2 | 3 |
| 1. | Вид объекта недвижимости | Здание |
| 2. | Кадастровый номер земельного участка (земельных участков), в границах которого (которых) расположены здание, сооружение, объект незавершенного строительства | <u>36:16:0102012:4941</u> |
| 3. | Уникальный учетный номер кадастрового квартала, в границах которого расположены | <u>36:16:0102012</u> |

| | | |
|----|---|---|
| | здание, сооружение, объект незавершенного строительства | |
| 4. | Иные сведения | - |

Схема границ земельных участков, контуров зданий, сооружений, объектов незавершенного строительства, границ (частей границ) муниципальных образований, населенных пунктов, территориальных зон, лесничеств



Условные обозначения:

36:16:0102012:5037 – кадастровые номера объектов недвижимости;

— местоположение на земельных участках зданий, сооружений, объектов незавершенного строительства, предлагаемое для исправления реестровой ошибки, в том числе определенное в соответствии с частью 7.3 статьи 61 Закона № 218-ФЗ;

Сведения о местоположении зданий, сооружений, объектов незавершенного строительства

1. Сведения о характерных точках контура объекта недвижимости с кадастровым номером 36:16:0102012:3555

Система координат МСК-36

Зона № 1

| Обозначение характерных точек контура | Содержатся в Едином государственном реестре недвижимости | | Определены в ходе выполнения работ, обеспечивающих исправление реестровых ошибок | | Метод определения координат | Формулы, примененные для расчета средней квадратической погрешности определения координат характерных точек (M_t), м, с подставленными в такие формулы значениями и итоговые (вычисленные) значения M_t , м | | |
|---|--|---|--|--------------|-----------------------------------|---|------------------|---|
| | Координаты, м | | Координаты, м | | | | | |
| | X | Y | R | R | | | | |
| 1 | 2 | 3 | 4 | 5 | 6 | 7 | 8 | 9 |
| н1 | - | - | - | 1 312 572,96 | 507 584,12 | - | Картометрический | 1 |
| н2 | - | - | - | 1 312 571,68 | 507 578,05 | - | Картометрический | 1 |
| н3 | - | - | - | 1 312 567,48 | 507 578,96 | - | Картометрический | 1 |
| н4 | - | - | - | 1 312 568,76 | 507 585,03 | - | Картометрический | 1 |

2. Сведения о характеристиках объекта недвижимости с кадастровым номером 36:16:0102012:3555

| № п/п | Наименование характеристики | Значение характеристики |
|-------|--|--------------------------|
| 1 | 2 | 3 |
| 1. | Вид объекта недвижимости | Здание |
| 2. | Кадастровый номер земельного участка (земельных участков), в границах которого (которых) расположены здание, сооружение, объект незавершенного строительства | <u>36:16:0102012:159</u> |
| 3. | Уникальный учетный номер кадастрового квартала, в границах которого расположены здание, сооружение, объект незавершенного строительства | <u>36:16:0102012</u> |

4. Иные сведения

-

Схема границ земельных участков, контуров зданий, сооружений, объектов незавершенного строительства, границ (частей границ) муниципальных образований, населенных пунктов, территориальных зон, лесничеств



Условные обозначения:

36:16:0102012:3555 – кадастровые номера объектов недвижимости;

— местоположение на земельных участках зданий, сооружений, объектов незавершенного строительства, предлагаемое для исправления реестровой ошибки, в том числе определенное в соответствии с частью 7.3 статьи 61 Закона № 218-ФЗ;

Сведения о местоположении зданий, сооружений, объектов незавершенного строительства

1. Сведения о характерных точках контура объекта недвижимости с кадастровым номером 36:16:0102012:3355

Система координат МСК-36

Зона № 1

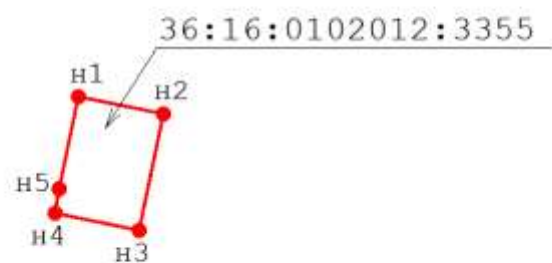
| Обозначение характерных точек контура | Содержатся в Едином государственном реестре недвижимости | | Определены в ходе выполнения работ, обеспечивающих исправление реестровых ошибок | | | Метод определения координат | Формулы, примененные для расчета средней квадратической погрешности определения координат характерных точек (M_t), м, с подставленными в такие формулы значениями и итоговые (вычисленные) значения M_t , м | |
|---|--|---|--|--------------|--------------|-----------------------------------|---|---|
| | Координаты, м | | Координаты, м | | Радиус, м | | | |
| | X | Y | X | Y | R | | | |
| 1 | 2 | 3 | 4 | 5 | 6 | 7 | 8 | 9 |
| n1 | - | - | - | 1 312 572,68 | 507 582,79 | - | Картометрический | 1 |
| n2 | - | - | - | 1 312 577,02 | 507 581,92 | - | Картометрический | 1 |
| n3 | - | - | - | 1 312 575,79 | 507 575,91 | - | Картометрический | 1 |
| n4 | - | - | - | 1 312 571,44 | 507 576,79 | - | Картометрический | 1 |
| n5 | - | - | - | 1 312 571,68 | 507 578,05 | - | Картометрический | 1 |

2. Сведения о характеристиках объекта недвижимости с кадастровым номером 36:16:0102012:3355

| № п/п | Наименование характеристики | Значение характеристики |
|-------|--|--------------------------|
| 1 | 2 | 3 |
| 1. | Вид объекта недвижимости | Здание |
| 2. | Кадастровый номер земельного участка (земельных участков), в границах которого (которых) расположены здание, сооружение, объект незавершенного строительства | <u>36:16:0102012:418</u> |
| 3. | Уникальный учетный номер кадастрового квартала, в границах которого расположены | <u>36:16:0102012</u> |

| | | |
|----|---|---|
| | здание, сооружение, объект незавершенного строительства | |
| 4. | Иные сведения | - |

Схема границ земельных участков, контуров зданий, сооружений, объектов незавершенного строительства, границ (частей границ) муниципальных образований, населенных пунктов, территориальных зон, лесничеств



Условные обозначения:

36:16:0102012:3355 – кадастровые номера объектов недвижимости;

— местоположение на земельных участках зданий, сооружений, объектов незавершенного строительства, предлагаемое для исправления реестровой ошибки, в том числе определенное в соответствии с частью 7.3 статьи 61 Закона № 218-ФЗ;

Сведения о местоположении зданий, сооружений, объектов незавершенного строительства

1. Сведения о характерных точках контура объекта недвижимости с кадастровым номером 36:16:0102012:4092

Система координат МСК-36

Зона № 1

| Обозначение характерных точек контура | Содержатся в Едином государственном реестре недвижимости | | Определены в ходе выполнения работ, обеспечивающих исправление реестровых ошибок | | Метод определения координат | Формулы, примененные для расчета средней квадратической погрешности определения координат характерных точек (M_t), м, с подставленными в такие формулы значениями и итоговые (вычисленные) значения M_t , м | | |
|---|--|---|--|--------------|-----------------------------------|---|------------------|---|
| | Координаты, м | | Координаты, м | | | | | |
| | X | Y | X | Y | | | | |
| 1 | 2 | 3 | 4 | 5 | 6 | 7 | 8 | 9 |
| н1 | - | - | - | 1 312 593,00 | 507 577,48 | - | Картометрический | 1 |
| н2 | - | - | - | 1 312 597,54 | 507 576,07 | - | Картометрический | 1 |
| н3 | - | - | - | 1 312 596,10 | 507 569,96 | - | Картометрический | 1 |
| н4 | - | - | - | 1 312 591,56 | 507 571,37 | - | Картометрический | 1 |

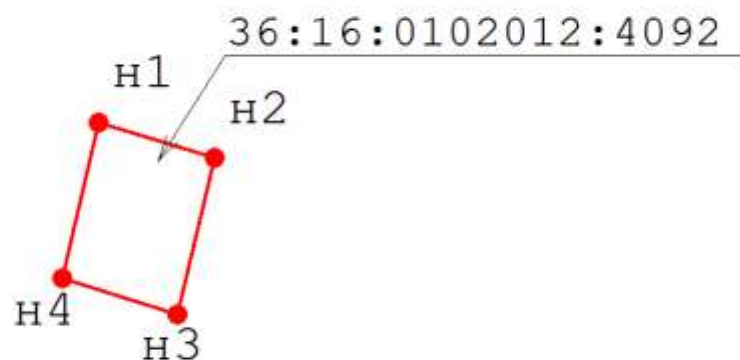
2. Сведения о характеристиках объекта недвижимости с кадастровым номером 36:16:0102012:4092

| № п/п | Наименование характеристики | Значение характеристики |
|-------|--|---------------------------|
| 1 | 2 | 3 |
| 1. | Вид объекта недвижимости | Здание |
| 2. | Кадастровый номер земельного участка (земельных участков), в границах которого (которых) расположены здание, сооружение, объект незавершенного строительства | <u>36:16:0102012:3262</u> |
| 3. | Уникальный учетный номер кадастрового квартала, в границах которого расположены здание, сооружение, объект незавершенного строительства | <u>36:16:0102012</u> |

4. Иные сведения

-

Схема границ земельных участков, контуров зданий, сооружений, объектов незавершенного строительства, границ (частей границ) муниципальных образований, населенных пунктов, территориальных зон, лесничеств



Условные обозначения:

36:16:0102012:4092 – кадастровые номера объектов недвижимости;

— местоположение на земельных участках зданий, сооружений, объектов незавершенного строительства, предлагаемое для исправления реестровой ошибки, в том числе определенное в соответствии с частью 7.3 статьи 61 Закона № 218-ФЗ;

Сведения о местоположении зданий, сооружений, объектов незавершенного строительства

1. Сведения о характерных точках контура объекта недвижимости с кадастровым номером 36:16:0102012:3568

Система координат МСК-36

Зона № 1

| Обозначение характерных точек контура | Содержатся в Едином государственном реестре недвижимости | | Определены в ходе выполнения работ, обеспечивающих исправление реестровых ошибок | | Метод определения координат | Формулы, примененные для расчета средней квадратической погрешности определения координат характерных точек (M_t), м, с подставленными в такие формулы значениями и итоговые (вычисленные) значения M_t , м | | |
|---|--|---|--|--------------|-----------------------------------|---|------------------|---|
| | Координаты, м | | Координаты, м | | | | | |
| | X | Y | R | R | | | | |
| 1 | 2 | 3 | 4 | 5 | 6 | 7 | 8 | 9 |
| н1 | - | - | - | 1 312 602,02 | 507 574,99 | - | Картометрический | 1 |
| н2 | - | - | - | 1 312 600,59 | 507 568,87 | - | Картометрический | 1 |
| н3 | - | - | - | 1 312 596,10 | 507 569,96 | - | Картометрический | 1 |
| н4 | - | - | - | 1 312 597,54 | 507 576,07 | - | Картометрический | 1 |

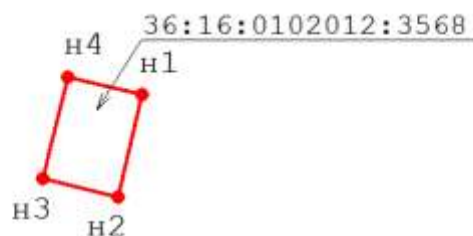
2. Сведения о характеристиках объекта недвижимости с кадастровым номером 36:16:0102012:3568

| № п/п | Наименование характеристики | Значение характеристики |
|-------|--|--------------------------|
| 1 | 2 | 3 |
| 1. | Вид объекта недвижимости | Здание |
| 2. | Кадастровый номер земельного участка (земельных участков), в границах которого (которых) расположены здание, сооружение, объект незавершенного строительства | <u>36:16:0102012:136</u> |
| 3. | Уникальный учетный номер кадастрового квартала, в границах которого расположены здание, сооружение, объект незавершенного строительства | <u>36:16:0102012</u> |

4. Иные сведения

-

Схема границ земельных участков, контуров зданий, сооружений, объектов незавершенного строительства, границ (частей границ) муниципальных образований, населенных пунктов, территориальных зон, лесничеств



Условные обозначения:

36:16:0102012:3568 – кадастровые номера объектов недвижимости;

— местоположение на земельных участках зданий, сооружений, объектов незавершенного строительства, предлагаемое для исправления реестровой ошибки, в том числе определенное в соответствии с частью 7.3 статьи 61 Закона № 218-ФЗ;

Сведения о местоположении зданий, сооружений, объектов незавершенного строительства

1. Сведения о характерных точках контура объекта недвижимости с кадастровым номером 36:16:0102012:60

Система координат МСК-36

Зона № 1

| Обозначение характерных точек контура | Содержатся в Едином государственном реестре недвижимости | | Определены в ходе выполнения работ, обеспечивающих исправление реестровых ошибок | | | | Метод определения координат | Формулы, примененные для расчета средней квадратической погрешности определения координат характерных точек (M_t), м, с подставленными в такие формулы значениями и итоговые (вычисленные) значения M_t , м |
|---|--|---|--|--------------|--------------|--------------|-----------------------------------|---|
| | Координаты, м | | Координаты, м | | Радиус, м | Радиус, м | | |
| | X | Y | X | Y | R | R | | |
| 1 | 2 | 3 | 4 | 5 | 6 | 7 | 8 | 9 |
| н1 | - | - | - | 1 312 618,39 | 507 564,48 | - | Картометрический | 1 |
| н2 | - | - | - | 1 312 613,79 | 507 565,66 | - | Картометрический | 1 |
| н3 | - | - | - | 1 312 615,30 | 507 571,55 | - | Картометрический | 1 |
| н4 | - | - | - | 1 312 619,90 | 507 570,37 | - | Картометрический | 1 |

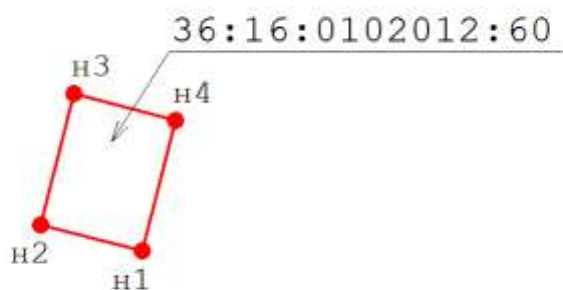
2. Сведения о характеристиках объекта недвижимости с кадастровым номером 36:16:0102012:60

| № п/п | Наименование характеристики | Значение характеристики |
|-------|--|--------------------------|
| 1 | 2 | 3 |
| 1. | Вид объекта недвижимости | Здание |
| 2. | Кадастровый номер земельного участка (земельных участков), в границах которого (которых) расположены здание, сооружение, объект незавершенного строительства | <u>36:16:0102012:174</u> |
| 3. | Уникальный учетный номер кадастрового квартала, в границах которого расположены здание, сооружение, объект незавершенного строительства | <u>36:16:0102012</u> |

4. Иные сведения

-

Схема границ земельных участков, контуров зданий, сооружений, объектов незавершенного строительства, границ (частей границ) муниципальных образований, населенных пунктов, территориальных зон, лесничеств



Условные обозначения:

36:16:0102012:60 – кадастровые номера объектов недвижимости;

— местоположение на земельных участках зданий, сооружений, объектов незавершенного строительства, предлагаемое для исправления реестровой ошибки, в том числе определенное в соответствии с частью 7.3 статьи 61 Закона № 218-ФЗ;

Сведения о местоположении зданий, сооружений, объектов незавершенного строительства

1. Сведения о характерных точках контура объекта недвижимости с кадастровым номером 36:16:0102012:3426

Система координат МСК-36

Зона № 1

| Обозначение характерных точек контура | Содержатся в Едином государственном реестре недвижимости | | Определены в ходе выполнения работ, обеспечивающих исправление реестровых ошибок | | Метод определения координат | Формулы, примененные для расчета средней квадратической погрешности определения координат характерных точек (M_t), м, с подставленными в такие формулы значениями и итоговые (вычисленные) значения M_t , м | | |
|---|--|---|--|--------------|-----------------------------------|---|------------------|---|
| | Координаты, м | | Координаты, м | | | | | |
| | X | Y | R | R | | | | |
| 1 | 2 | 3 | 4 | 5 | 6 | 7 | 8 | 9 |
| н1 | - | - | - | 1 312 619,90 | 507 570,37 | - | Картометрический | 1 |
| н2 | - | - | - | 1 312 623,87 | 507 569,35 | - | Картометрический | 1 |
| н3 | - | - | - | 1 312 622,36 | 507 563,42 | - | Картометрический | 1 |
| н4 | - | - | - | 1 312 618,39 | 507 564,48 | - | Картометрический | 1 |

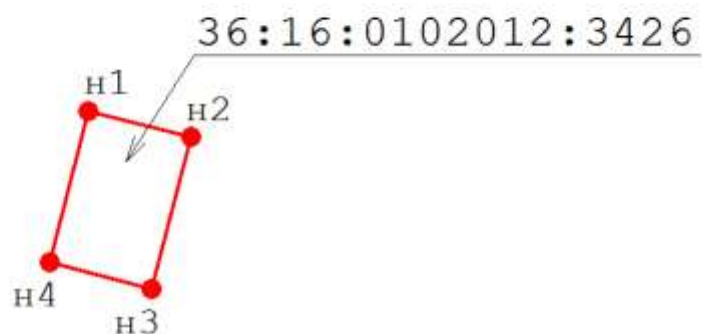
2. Сведения о характеристиках объекта недвижимости с кадастровым номером 36:16:0102012:3426

| № п/п | Наименование характеристики | Значение характеристики |
|-------|--|---------------------------|
| 1 | 2 | 3 |
| 1. | Вид объекта недвижимости | Здание |
| 2. | Кадастровый номер земельного участка (земельных участков), в границах которого (которых) расположены здание, сооружение, объект незавершенного строительства | <u>36:16:0102012:3196</u> |
| 3. | Уникальный учетный номер кадастрового квартала, в границах которого расположены здание, сооружение, объект незавершенного строительства | <u>36:16:0102012</u> |

4. Иные сведения

-

Схема границ земельных участков, контуров зданий, сооружений, объектов незавершенного строительства, границ (частей границ) муниципальных образований, населенных пунктов, территориальных зон, лесничеств



Условные обозначения:

36:16:0102012:3426 – кадастровые номера объектов недвижимости;

— — местоположение на земельных участках зданий, сооружений, объектов незавершенного строительства, предлагаемое для исправления реестровой ошибки, в том числе определенное в соответствии с частью 7.3 статьи 61 Закона № 218-ФЗ;

Сведения о земельных участках, в описании местоположения границ которых выявлена реестровая ошибка

1. Сведения о характерных точках границ земельного участка с кадастровым номером 36:16:0102012:243

Система координат МСК-36

Зона № 1

| Обозначение характерных точек границ | Координаты, м | | | | Метод определения координат | Формулы, примененные для расчета средней квадратической погрешности определения координат характерных точек границ (Mt), с подставленными в такие формулы значениями и итоговые (вычисленные) значения Mt, м | Описание закрепления точки (при наличии) |
|--------------------------------------|--|-----------------------|--|------------|-----------------------------|--|--|
| | содержатся в Едином государственном реестре недвижимости | | определены в результате выполнения работ, обеспечивающих исправление реестровых ошибок | | | | |
| | X | Y | X | Y | | | |
| 1 | 2 | 3 | 4 | 5 | 6 | 7 | 8 |
| 1 | 1 312 623,87 | 507 569,35 | 1 312 623,87 | 507 569,35 | Геодезический | 0,3 | - |
| 2 | 1 312 628,62 | 507 568,13 | - | - | Геодезический | 0,3 | - |
| н1 | - | - | 1 312 628,71 | 507 568,13 | Картометрический | 1 | - |
| н2 | - | - | 1 312 627,23 | 507 562,69 | Картометрический | 1 | - |
| 3 | 1 312 627,00 | 507 561,83 | 1 312 627,00 | 507 561,83 | Геодезический | 0,3 | - |
| 4 | 1 312 622,26 | 507 563,05 | 1 312 622,26 | 507 563,05 | Геодезический | 0,3 | - |
| н3 | - | - | 1 312 622,36 | 507 563,42 | Картометрический | 1 | - |

2. Сведения о частях границ земельного участка с кадастровым номером 36:16:0102012:243

| Обозначение части границ | | Горизонтальное проложение (S), м | Описание прохождения части границ |
|--------------------------|-------|----------------------------------|-----------------------------------|
| от т. | до т. | | |
| 1 | 2 | 3 | 4 |

| | | | |
|---|---|---|---|
| - | - | - | - |
|---|---|---|---|

3. Сведения о характеристиках земельного участка с кадастровым номером 36:16:0102012:243

| № п/п | Наименование характеристики земельного участка | Значение характеристики |
|-------|--|---------------------------|
| 1 | 2 | 3 |
| 1. | Площадь земельного участка согласно сведениям Единого государственного реестра недвижимости (Ркад), м ² | 32 |
| 2. | Площадь земельного участка согласно результатам определения координат (Р), м ² | 32 |
| 3. | Погрешность (фактическая) определения площади (ΔP) м ² | 2 |
| 4. | Оценка расхождения Р и Ркад (Р - Ркад), м ² | - |
| 5. | Отклонение значения площади (%) | 0 |
| 6. | Кадастровый или иной государственный учетный номер (инвентарный) здания, сооружения, объекта незавершенного строительства, расположенного на земельном участке | <u>36:16:0102012:3276</u> |
| 7. | Уникальный учетный номер кадастрового квартала, в границах которого расположен земельный участок | <u>36:16:0102012</u> |
| 8. | Иные сведения | - |

4. Документы, подтверждающие право на земельный участок и выданные (полученные) до вступления в силу Федерального закона от 21 июля 1997 г. № 122-ФЗ «О государственной регистрации прав на недвижимое имущество и сделок с ним», и (или) иные документы, использованные при определении координат характерных точек границ

| № п/п | Реквизиты документа | | | | |
|-------|---------------------|------|-------|--------------|---------------|
| | Вид | Дата | Номер | Наименование | Иные сведения |
| 1 | 2 | 3 | 4 | 5 | 6 |
| | | | | | |

| | | | | | |
|---|---|---|---|---|---|
| - | - | - | - | - | - |
|---|---|---|---|---|---|

Сведения о местоположении зданий, сооружений, объектов незавершенного строительства

1. Сведения о характерных точках контура объекта недвижимости с кадастровым номером 36:16:0102012:3276

Система координат МСК-36

Зона № 1

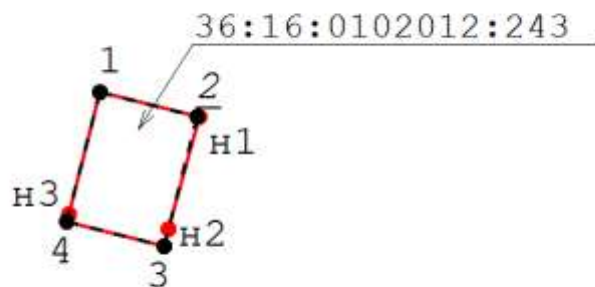
| Обозначение характерных точек контура | Содержатся в Едином государственном реестре недвижимости | | | Определены в ходе выполнения работ, обеспечивающих исправление реестровых ошибок | | | Метод определения координат | Формулы, примененные для расчета средней квадратической погрешности определения координат характерных точек (M_t), м, с подставленными в такие формулы значениями и итоговые (вычисленные) значения M_t , м |
|---|--|---|--------------|--|------------|--------------|-----------------------------------|---|
| | Координаты, м | | Радиус, м | Координаты, м | | Радиус, м | | |
| | X | Y | R | X | Y | R | | |
| 1 | 2 | 3 | 4 | 5 | 6 | 7 | 8 | 9 |
| н1 | - | - | - | 1 312 623,87 | 507 569,35 | - | Картометрический | 1 |
| н2 | - | - | - | 1 312 628,62 | 507 568,13 | - | Картометрический | 1 |
| н3 | - | - | - | 1 312 628,71 | 507 568,13 | - | Картометрический | 1 |
| н4 | - | - | - | 1 312 627,23 | 507 562,69 | - | Картометрический | 1 |
| н5 | - | - | - | 1 312 627,00 | 507 561,83 | - | Картометрический | 1 |
| н6 | - | - | - | 1 312 622,26 | 507 563,05 | - | Картометрический | 1 |
| н7 | - | - | - | 1 312 622,36 | 507 563,42 | - | Картометрический | 1 |

2. Сведения о характеристиках объекта недвижимости с кадастровым номером 36:16:0102012:3276

| № п/п | Наименование характеристики | Значение характеристики |
|-------|-----------------------------|-------------------------|
| 1 | 2 | 3 |

| | | |
|----|--|--------------------------|
| 1. | Вид объекта недвижимости | Здание |
| 2. | Кадастровый номер земельного участка (земельных участков), в границах которого (которых) расположены здание, сооружение, объект незавершенного строительства | <u>36:16:0102012:243</u> |
| 3. | Уникальный учетный номер кадастрового квартала, в границах которого расположены здание, сооружение, объект незавершенного строительства | <u>36:16:0102012</u> |
| 4. | Иные сведения | - |

Схема границ земельных участков, контуров зданий, сооружений, объектов незавершенного строительства, границ (частей границ) муниципальных образований, населенных пунктов, территориальных зон, лесничеств

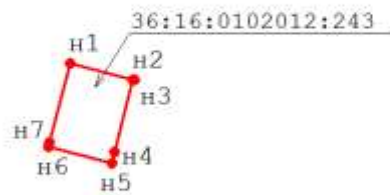


Условные обозначения:

36:16:0102012:243 – кадастровые номера объектов недвижимости;

--- – местоположение границ земельных участков на основании сведений о координатах характерных точек их границ, содержащихся в Едином государственном реестре недвижимости (далее – ЕГРН) и в описании которых выявлена реестровая ошибка;

— — — — — местоположение границ земельных участков, предлагаемое для исправления реестровой ошибки, в том числе определенное в соответствии с частью 7.3 статьи 61 Закона № 218-ФЗ;



Условные обозначения:

36:16:0102012:3276 – кадастровые номера объектов недвижимости;

— — местоположение на земельных участках зданий, сооружений, объектов незавершенного строительства, предлагаемое для исправления реестровой ошибки, в том числе определенное в соответствии с частью 7.3 статьи 61 Закона № 218-ФЗ;

Сведения о местоположении зданий, сооружений, объектов незавершенного строительства

1. Сведения о характерных точках контура объекта недвижимости с кадастровым номером 36:16:0102012:516

Система координат МСК-36

Зона № 1

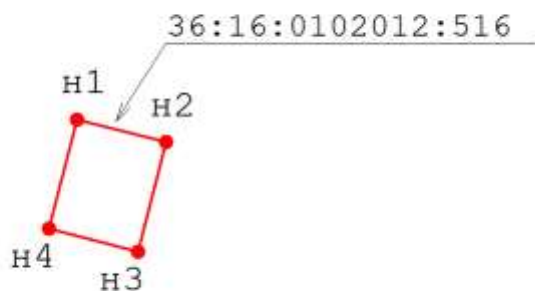
| Обозначение характерных точек контура | Содержатся в Едином государственном реестре недвижимости | | Определены в ходе выполнения работ, обеспечивающих исправление реестровых ошибок | | | | Метод определения координат | Формулы, примененные для расчета средней квадратической погрешности определения координат характерных точек (M_t), м, с подставленными в такие формулы значениями и итоговые (вычисленные) значения M_t , м |
|---|--|---|--|--------------|--------------|--------------|-----------------------------------|---|
| | Координаты, м | | Координаты, м | | Радиус, м | Радиус, м | | |
| | X | Y | X | Y | R | R | | |
| 1 | 2 | 3 | 4 | 5 | 6 | 7 | 8 | 9 |
| н1 | - | - | - | 1 312 633,58 | 507 566,86 | - | Картометрический | 1 |
| н2 | - | - | - | 1 312 638,32 | 507 565,64 | - | Картометрический | 1 |
| н3 | - | - | - | 1 312 636,83 | 507 559,83 | - | Картометрический | 1 |
| н4 | - | - | - | 1 312 632,09 | 507 561,04 | - | Картометрический | 1 |

2. Сведения о характеристиках объекта недвижимости с кадастровым номером 36:16:0102012:516

| № п/п | Наименование характеристики | Значение характеристики |
|-------|--|--------------------------|
| 1 | 2 | 3 |
| 1. | Вид объекта недвижимости | Здание |
| 2. | Кадастровый номер земельного участка (земельных участков), в границах которого (которых) расположены здание, сооружение, объект незавершенного строительства | <u>36:16:0102012:217</u> |
| 3. | Уникальный учетный номер кадастрового квартала, в границах которого расположены здание, сооружение, объект незавершенного строительства | <u>36:16:0102012</u> |

4. Иные сведения

Схема границ земельных участков, контуров зданий, сооружений, объектов незавершенного строительства, границ (частей границ) муниципальных образований, населенных пунктов, территориальных зон, лесничеств



Условные обозначения:

36:16:0102012:516 – кадастровые номера объектов недвижимости;

— — местоположение на земельных участках зданий, сооружений, объектов незавершенного строительства, предлагаемое для исправления реестровой ошибки, в том числе определенное в соответствии с частью 7.3 статьи 61 Закона № 218-ФЗ;

Сведения о земельных участках, в описании местоположения границ которых выявлена реестровая ошибка

1. Сведения о характерных точках границ земельного участка с кадастровым номером 36:16:0102012:201

Система координат МСК-36

Зона № 1

| Обозначение характерных точек границ | Координаты, м | | | | Метод определения координат | Формулы, примененные для расчета средней квадратической погрешности определения координат характерных точек границ (Mt), с подставленными в такие формулы значениями и итоговые (вычисленные) значения Mt, м | Описание закрепления точки (при наличии) |
|--------------------------------------|--|------------|--|------------|-----------------------------|--|--|
| | содержатся в Едином государственном реестре недвижимости | | определены в результате выполнения работ, обеспечивающих исправление реестровых ошибок | | | | |
| | X | Y | X | Y | | | |
| 1 | 2 | 3 | 4 | 5 | 6 | 7 | 8 |
| 1 | 1 312 559,04 | 507 569,53 | 1 312 559,04 | 507 569,53 | Геодезический | 0,3 | - |
| 2 | 1 312 563,24 | 507 568,59 | 1 312 563,24 | 507 568,59 | Геодезический | 0,3 | - |
| n1 | - | - | 1 312 562,98 | 507 567,06 | Картометрический | 1 | - |
| 3 | 1 312 562,12 | 507 561,99 | 1 312 562,12 | 507 561,99 | Геодезический | 0,3 | - |
| 4 | 1 312 557,84 | 507 563,07 | 1 312 557,84 | 507 563,07 | Геодезический | 0,3 | - |

2. Сведения о частях границ земельного участка с кадастровым номером 36:16:0102012:201

| Обозначение части границ | | Горизонтальное проложение (S), м | Описание прохождения части границ |
|--------------------------|-------|----------------------------------|-----------------------------------|
| от т. | до т. | | |
| 1 | 2 | 3 | 4 |
| - | - | - | - |

3. Сведения о характеристиках земельного участка с кадастровым номером 36:16:0102012:201

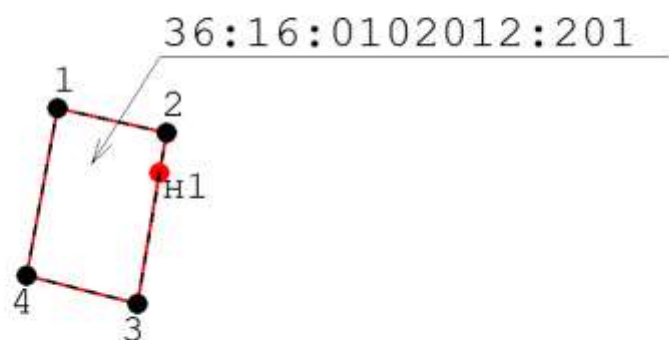
| № п/п | Наименование характеристики земельного участка | | | | Значение характеристики |
|---|--|------|-------|--------------|---------------------------|
| 1 | 2 | | | | 3 |
| 1. | Площадь земельного участка согласно сведениям Единого государственного реестра недвижимости (Ркад), м ² | | | | 29 |
| 2. | Площадь земельного участка согласно результатам определения координат (Р), м ² | | | | 29 |
| 3. | Погрешность (фактическая) определения площади (ΔP) м ² | | | | 2 |
| 4. | Оценка расхождения Р и Ркад (Р - Ркад), м ² | | | | - |
| 5. | Отклонение значения площади (%) | | | | 0 |
| 6. | Кадастровый или иной государственный учетный номер (инвентарный) здания, сооружения, объекта незавершенного строительства, расположенного на земельном участке | | | | <u>36:16:0102012:3863</u> |
| 7. | Уникальный учетный номер кадастрового квартала, в границах которого расположен земельный участок | | | | <u>36:16:0102012</u> |
| 8. | Иные сведения | | | | - |
| 4. Документы, подтверждающие право на земельный участок и выданные (полученные) до вступления в силу Федерального закона от 21 июля 1997 г. № 122-ФЗ «О государственной регистрации прав на недвижимое имущество и сделок с ним», и (или) иные документы, использованные при определении координат характерных точек границ | | | | | |
| № п/п | Реквизиты документа | | | | |
| | Вид | Дата | Номер | Наименование | Иные сведения |
| 1 | 2 | 3 | 4 | 5 | 6 |
| - | - | - | - | - | - |
| Сведения о местоположении зданий, сооружений, объектов незавершенного строительства | | | | | |

| 1. Сведения о характерных точках контура объекта недвижимости с кадастровым номером <u>36:16:0102012:3863</u> | | | | | | | | |
|---|--|---|-----------|--|------------|-----------|-----------------------------|---|
| Система координат <u>МСК-36</u> | | | | | | | Зона № 1 | |
| Обозначение характерных точек контура | Содержатся в Едином государственном реестре недвижимости | | | Определены в ходе выполнения работ, обеспечивающих исправление реестровых ошибок | | | Метод определения координат | Формулы, примененные для расчета средней квадратической погрешности определения координат характерных точек (M_t), м, с подставленными в такие формулы значениями и итоговые (вычисленные) значения M_t , м |
| | Координаты, м | | Радиус, м | Координаты, м | | Радиус, м | | |
| | X | Y | | X | Y | | | |
| 1 | 2 | 3 | 4 | 5 | 6 | 7 | 8 | 9 |
| н1 | - | - | - | 1 312 559,04 | 507 569,53 | - | Картометрический | 1 |
| н2 | - | - | - | 1 312 563,24 | 507 568,59 | - | Картометрический | 1 |
| н3 | - | - | - | 1 312 562,98 | 507 567,06 | - | Картометрический | 1 |
| н4 | - | - | - | 1 312 562,12 | 507 561,99 | - | Картометрический | 1 |
| н5 | - | - | - | 1 312 557,84 | 507 563,07 | - | Картометрический | 1 |
| 2. Сведения о характеристиках объекта недвижимости с кадастровым номером <u>36:16:0102012:3863</u> | | | | | | | | |
| № п/п | Наименование характеристики | | | | | | Значение характеристики | |
| 1 | 2 | | | | | | 3 | |
| 1. | Вид объекта недвижимости | | | | | | Здание | |
| 2. | Кадастровый номер земельного участка (земельных участков), в границах которого (которых) расположены здание, сооружение, объект незавершенного строительства | | | | | | <u>36:16:0102012:201</u> | |
| 3. | Уникальный учетный номер кадастрового квартала, в границах которого расположены здание, сооружение, объект незавершенного строительства | | | | | | <u>36:16:0102012</u> | |

4. Иные сведения

-

Схема границ земельных участков, контуров зданий, сооружений, объектов незавершенного строительства, границ (частей границ) муниципальных образований, населенных пунктов, территориальных зон, лесничеств

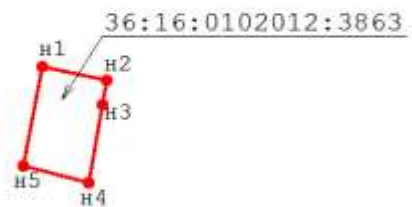


Условные обозначения:

36:16:0102012:201 – кадастровые номера объектов недвижимости;

--- – местоположение границ земельных участков на основании сведений о координатах характерных точек их границ, содержащихся в Едином государственном реестре недвижимости (далее – ЕГРН) и в описании которых выявлена реестровая ошибка;

— — — – местоположение границ земельных участков, предлагаемое для исправления реестровой ошибки, в том числе определенное в соответствии с частью 7.3 статьи 61 Закона № 218-ФЗ;



Условные обозначения:

36:16:0102012:3863 – кадастровые номера объектов недвижимости;

— — местоположение на земельных участках зданий, сооружений, объектов незавершенного строительства, предлагаемое для исправления реестровой ошибки, в том числе определенное в соответствии с частью 7.3 статьи 61 Закона № 218-ФЗ;

Сведения о земельных участках, в описании местоположения границ которых выявлена реестровая ошибка

1. Сведения о характерных точках границ земельного участка с кадастровым номером 36:16:0102012:3200

Система координат МСК-36

Зона № 1

| Обозначение характерных точек границ | Координаты, м | | | | Метод определения координат | Формулы, примененные для расчета средней квадратической погрешности определения координат характерных точек границ (Mt), с подставленными в такие формулы значениями и итоговые (вычисленные) значения Mt, м | Описание закрепления точки (при наличии) |
|--------------------------------------|--|------------|--|------------|-----------------------------|--|--|
| | содержатся в Едином государственном реестре недвижимости | | определены в результате выполнения работ, обеспечивающих исправление реестровых ошибок | | | | |
| | X | Y | X | Y | | | |
| 1 | 2 | 3 | 4 | 5 | 6 | 7 | 8 |
| 1 | 1 312 616,14 | 507 519,41 | 1 312 616,14 | 507 519,41 | - | - | - |
| 2 | 1 312 620,89 | 507 518,12 | 1 312 620,89 | 507 518,12 | - | - | - |
| 3 | 1 312 621,15 | 507 519,09 | 1 312 621,15 | 507 519,09 | - | - | - |
| 4 | 1 312 626,92 | 507 517,52 | 1 312 626,92 | 507 517,52 | - | - | - |
| 5 | 1 312 632,65 | 507 515,96 | 1 312 632,65 | 507 515,96 | - | - | - |
| 6 | 1 312 631,89 | 507 512,09 | 1 312 631,89 | 507 512,09 | - | 0,2 | - |
| 7 | 1 312 614,40 | 507 512,63 | 1 312 614,40 | 507 512,63 | - | 0,2 | - |
| н1 | - | - | 1 312 614,65 | 507 513,60 | Картометрический | 1 | - |

2. Сведения о частях границ земельного участка с кадастровым номером 36:16:0102012:3200

| Обозначение части границ | | Горизонтальное проложение (S), м | Описание прохождения части границ |
|--------------------------|-------|----------------------------------|-----------------------------------|
| от т. | до т. | | |
| | | | |

| | | | |
|---|---|---|---|
| 1 | 2 | 3 | 4 |
| - | - | - | - |

3. Сведения о характеристиках земельного участка с кадастровым номером 36:16:0102012:3200

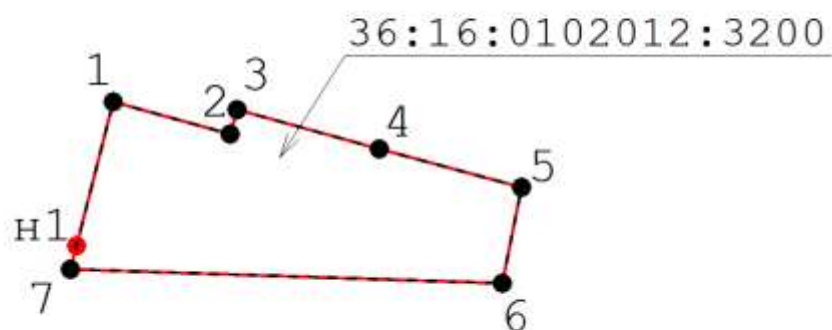
| № п/п | Наименование характеристики земельного участка | Значение характеристики |
|-------|--|-------------------------|
| 1 | 2 | 3 |
| 1. | Площадь земельного участка согласно сведениям Единого государственного реестра недвижимости (Ркад), м ² | 97 |
| 2. | Площадь земельного участка согласно результатам определения координат (Р), м ² | 97 |
| 3. | Погрешность (фактическая) определения площади (ΔP) м ² | 2 |
| 4. | Оценка расхождения Р и Ркад (Р - Ркад), м ² | - |
| 5. | Отклонение значения площади (%) | 0 |
| 6. | Кадастровый или иной государственный учетный номер (инвентарный) здания, сооружения, объекта незавершенного строительства, расположенного на земельном участке | - |
| 7. | Уникальный учетный номер кадастрового квартала, в границах которого расположен земельный участок | <u>36:16:0102012</u> |
| 8. | Иные сведения | - |

4. Документы, подтверждающие право на земельный участок и выданные (полученные) до вступления в силу Федерального закона от 21 июля 1997 г. № 122-ФЗ «О государственной регистрации прав на недвижимое имущество и сделок с ним», и (или) иные документы, использованные при определении координат характерных точек границ

| № п/п | Реквизиты документа | | | | |
|-------|---------------------|------|-------|--------------|---------------|
| | Вид | Дата | Номер | Наименование | Иные сведения |
| | | | | | |

| | | | | | |
|---|---|---|---|---|---|
| 1 | 2 | 3 | 4 | 5 | 6 |
| - | - | - | - | - | - |

Схема границ земельных участков, контуров зданий, сооружений, объектов незавершенного строительства, границ (частей границ) муниципальных образований, населенных пунктов, территориальных зон, лесничеств



Условные обозначения:

36:16:0102012:3200 – кадастровые номера объектов недвижимости;

--- – местоположение границ земельных участков на основании сведений о координатах характерных точек их границ, содержащихся в Едином государственном реестре недвижимости (далее – ЕГРН) и в описании которых выявлена реестровая ошибка;

— — — – местоположение границ земельных участков, предлагаемое для исправления реестровой ошибки, в том числе определенное в соответствии с частью 7.3 статьи 61 Закона № 218-ФЗ;

Сведения о земельных участках, в описании местоположения границ которых выявлена реестровая ошибка

1. Сведения о характерных точках границ земельного участка с кадастровым номером 36:16:0102012:222

Система координат МСК-36

Зона № 1

| Обозначение характерных точек границ | Координаты, м | | | | Метод определения координат | Формулы, примененные для расчета средней квадратической погрешности определения координат характерных точек границ (Mt), с подставленными в такие формулы значениями и итоговые (вычисленные) значения Mt, м | Описание закрепления точки (при наличии) |
|--------------------------------------|--|------------|--|------------|-----------------------------|--|--|
| | содержатся в Едином государственном реестре недвижимости | | определены в результате выполнения работ, обеспечивающих исправление реестровых ошибок | | | | |
| | X | Y | X | Y | | | |
| 1 | 2 | 3 | 4 | 5 | 6 | 7 | 8 |
| 1 | 1 312 610,64 | 507 554,11 | 1 312 610,64 | 507 554,11 | Геодезический | 0,3 | - |
| 2 | 1 312 615,21 | 507 552,86 | 1 312 615,21 | 507 552,86 | Геодезический | 0,3 | - |
| н1 | - | - | 1 312 613,59 | 507 546,94 | Картометрический | 1 | - |
| 3 | 1 312 613,37 | 507 546,13 | 1 312 613,37 | 507 546,13 | Геодезический | 0,3 | - |
| н2 | - | - | 1 312 610,59 | 507 546,88 | Картометрический | 1 | - |
| 4 | 1 312 608,81 | 507 547,38 | 1 312 608,81 | 507 547,38 | Геодезический | 0,3 | - |

2. Сведения о частях границ земельного участка с кадастровым номером 36:16:0102012:222

| Обозначение части границ | | Горизонтальное проложение (S), м | Описание прохождения части границ |
|--------------------------|-------|----------------------------------|-----------------------------------|
| от т. | до т. | | |
| 1 | 2 | 3 | 4 |
| - | - | - | - |

| 3. Сведения о характеристиках земельного участка с кадастровым номером <u>36:16:0102012:222</u> | | | | | |
|---|--|------|-------|--------------|--------------------------|
| № п/п | Наименование характеристики земельного участка | | | | Значение характеристики |
| 1 | 2 | | | | 3 |
| 1. | Площадь земельного участка согласно сведениям Единого государственного реестра недвижимости (Ркад), м ² | | | | 33 |
| 2. | Площадь земельного участка согласно результатам определения координат (Р), м ² | | | | 33 |
| 3. | Погрешность (фактическая) определения площади (ΔP) м ² | | | | 2 |
| 4. | Оценка расхождения Р и Ркад (Р - Ркад), м ² | | | | - |
| 5. | Отклонение значения площади (%) | | | | 0 |
| 6. | Кадастровый или иной государственный учетный номер (инвентарный) здания, сооружения, объекта незавершенного строительства, расположенного на земельном участке | | | | <u>36:16:0102012:609</u> |
| 7. | Уникальный учетный номер кадастрового квартала, в границах которого расположен земельный участок | | | | <u>36:16:0102012</u> |
| 8. | Иные сведения | | | | - |
| 4. Документы, подтверждающие право на земельный участок и выданные (полученные) до вступления в силу Федерального закона от 21 июля 1997 г. № 122-ФЗ «О государственной регистрации прав на недвижимое имущество и сделок с ним», и (или) иные документы, использованные при определении координат характерных точек границ | | | | | |
| № п/п | Реквизиты документа | | | | |
| | Вид | Дата | Номер | Наименование | Иные сведения |
| 1 | 2 | 3 | 4 | 5 | 6 |
| - | - | - | - | - | - |

Сведения о местоположении зданий, сооружений, объектов незавершенного строительства

1. Сведения о характерных точках контура объекта недвижимости с кадастровым номером 36:16:0102012:609

Система координат МСК-36

Зона № 1

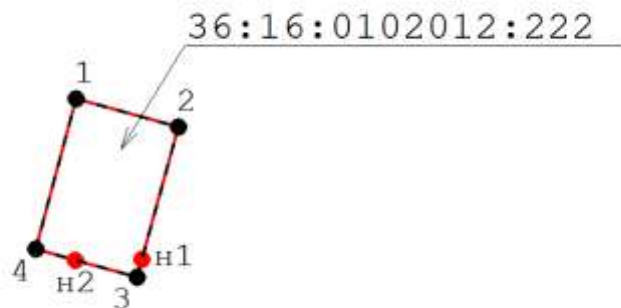
| Обозначение характерных точек контура | Содержатся в Едином государственном реестре недвижимости | | Радиус, м | Определены в ходе выполнения работ, обеспечивающих исправление реестровых ошибок | | Метод определения координат | Формулы, примененные для расчета средней квадратической погрешности определения координат характерных точек (M_t), м, с подставленными в такие формулы значениями и итоговые (вычисленные) значения M_t , м | |
|---|--|---|--------------|--|------------|-----------------------------------|---|---|
| | Координаты, м | | | Координаты, м | | | | |
| | X | Y | R | X | Y | | | R |
| 1 | 2 | 3 | 4 | 5 | 6 | 7 | 8 | 9 |
| н1 | - | - | - | 1 312 610,64 | 507 554,11 | - | Картометрический | 1 |
| н2 | - | - | - | 1 312 615,21 | 507 552,86 | - | Картометрический | 1 |
| н3 | - | - | - | 1 312 613,59 | 507 546,94 | - | Картометрический | 1 |
| н4 | - | - | - | 1 312 613,37 | 507 546,13 | - | Картометрический | 1 |
| н5 | - | - | - | 1 312 610,59 | 507 546,88 | - | Картометрический | 1 |
| н6 | - | - | - | 1 312 608,81 | 507 547,38 | - | Картометрический | 1 |

2. Сведения о характеристиках объекта недвижимости с кадастровым номером 36:16:0102012:609

| № п/п | Наименование характеристики | Значение характеристики |
|-------|--|--------------------------|
| 1 | 2 | 3 |
| 1. | Вид объекта недвижимости | Здание |
| 2. | Кадастровый номер земельного участка (земельных участков), в границах которого (которых) расположены здание, сооружение, объект незавершенного строительства | <u>36:16:0102012:222</u> |

| | | |
|----|---|----------------------|
| 3. | Уникальный учетный номер кадастрового квартала, в границах которого расположены здание, сооружение, объект незавершенного строительства | <u>36:16:0102012</u> |
| 4. | Иные сведения | - |

Схема границ земельных участков, контуров зданий, сооружений, объектов незавершенного строительства, границ (частей границ) муниципальных образований, населенных пунктов, территориальных зон, лесничеств

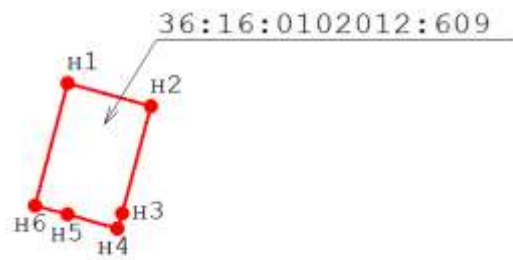


Условные обозначения:

36:16:0102012:222 – кадастровые номера объектов недвижимости;

— — — — местоположение границ земельных участков на основании сведений о координатах характерных точек их границ, содержащихся в Едином государственном реестре недвижимости (далее – ЕГРН) и в описании которых выявлена реестровая ошибка;

— — — — местоположение границ земельных участков, предлагаемое для исправления реестровой ошибки, в том числе определенное в соответствии с частью 7.3 статьи 61 Закона № 218-ФЗ;



Условные обозначения:

36:16:0102012:609 – кадастровые номера объектов недвижимости;

— — местоположение на земельных участках зданий, сооружений, объектов незавершенного строительства, предлагаемое для исправления реестровой ошибки, в том числе определенное в соответствии с частью 7.3 статьи 61 Закона № 218-ФЗ;

Сведения о земельных участках, в описании местоположения границ которых выявлена реестровая ошибка

1. Сведения о характерных точках границ земельного участка с кадастровым номером 36:16:0102012:135

Система координат МСК-36

Зона № 1

| Обозначение характерных точек границ | Координаты, м | | | | Метод определения координат | Формулы, примененные для расчета средней квадратической погрешности определения координат характерных точек границ (Mt), с подставленными в такие формулы значениями и итоговые (вычисленные) значения Mt, м | Описание закрепления точки (при наличии) |
|--------------------------------------|--|------------|--|------------|-----------------------------|--|--|
| | содержатся в Едином государственном реестре недвижимости | | определены в результате выполнения работ, обеспечивающих исправление реестровых ошибок | | | | |
| | X | Y | X | Y | | | |
| 1 | 2 | 3 | 4 | 5 | 6 | 7 | 8 |
| 1 | 1 312 591,82 | 507 554,24 | 1 312 591,82 | 507 554,24 | - | - | - |
| 2 | 1 312 593,36 | 507 560,02 | 1 312 593,36 | 507 560,02 | - | - | - |
| 3 | 1 312 598,26 | 507 558,71 | 1 312 598,26 | 507 558,71 | - | - | - |
| н1 | - | - | 1 312 598,14 | 507 558,27 | Картометрический | 1 | - |
| 4 | 1 312 596,72 | 507 552,93 | 1 312 596,72 | 507 552,93 | - | - | - |

2. Сведения о частях границ земельного участка с кадастровым номером 36:16:0102012:135

| Обозначение части границ | | Горизонтальное проложение (S), м | Описание прохождения части границ |
|--------------------------|-------|----------------------------------|-----------------------------------|
| от т. | до т. | | |
| 1 | 2 | 3 | 4 |
| - | - | - | - |

3. Сведения о характеристиках земельного участка с кадастровым номером 36:16:0102012:135

| № п/п | Наименование характеристики земельного участка | | | | Значение характеристики |
|---|--|------|-------|--------------|--------------------------|
| 1 | 2 | | | | 3 |
| 1. | Площадь земельного участка согласно сведениям Единого государственного реестра недвижимости (Ркад), м ² | | | | 30 |
| 2. | Площадь земельного участка согласно результатам определения координат (Р), м ² | | | | 30 |
| 3. | Погрешность (фактическая) определения площади (ΔP) м ² | | | | 2 |
| 4. | Оценка расхождения Р и Ркад (Р - Ркад), м ² | | | | - |
| 5. | Отклонение значения площади (%) | | | | 0 |
| 6. | Кадастровый или иной государственный учетный номер (инвентарный) здания, сооружения, объекта незавершенного строительства, расположенного на земельном участке | | | | <u>36:16:0102012:662</u> |
| 7. | Уникальный учетный номер кадастрового квартала, в границах которого расположен земельный участок | | | | <u>36:16:0102012</u> |
| 8. | Иные сведения | | | | - |
| 4. Документы, подтверждающие право на земельный участок и выданные (полученные) до вступления в силу Федерального закона от 21 июля 1997 г. № 122-ФЗ «О государственной регистрации прав на недвижимое имущество и сделок с ним», и (или) иные документы, использованные при определении координат характерных точек границ | | | | | |
| № п/п | Реквизиты документа | | | | |
| | Вид | Дата | Номер | Наименование | Иные сведения |
| 1 | 2 | 3 | 4 | 5 | 6 |
| - | - | - | - | - | - |
| Сведения о местоположении зданий, сооружений, объектов незавершенного строительства | | | | | |

1. Сведения о характерных точках контура объекта недвижимости с кадастровым номером 36:16:0102012:662

Система координат МСК-36 Зона № 1

| Обозначение характерных точек контура | Содержатся в Едином государственном реестре недвижимости | | Определены в ходе выполнения работ, обеспечивающих исправление реестровых ошибок | | | | Метод определения координат | Формулы, примененные для расчета средней квадратической погрешности определения координат характерных точек (M_t), м, с подставленными в такие формулы значениями и итоговые (вычисленные) значения M_t , м |
|---|--|---|--|---------------|------------|--------------|-----------------------------------|---|
| | Координаты, м | | Радиус, м | Координаты, м | | Радиус, м | | |
| | X | Y | R | X | Y | R | | |
| 1 | 2 | 3 | 4 | 5 | 6 | 7 | 8 | 9 |
| н1 | - | - | - | 1 312 591,82 | 507 554,24 | - | Картометрический | 1 |
| н2 | - | - | - | 1 312 593,36 | 507 560,02 | - | Картометрический | 1 |
| н3 | - | - | - | 1 312 598,26 | 507 558,71 | - | Картометрический | 1 |
| н4 | - | - | - | 1 312 598,14 | 507 558,27 | - | Картометрический | 1 |
| н5 | - | - | - | 1 312 596,72 | 507 552,93 | - | Картометрический | 1 |

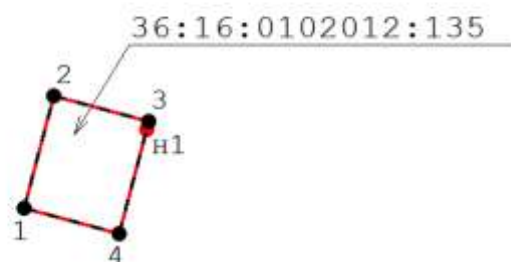
2. Сведения о характеристиках объекта недвижимости с кадастровым номером 36:16:0102012:662

| № п/п | Наименование характеристики | Значение характеристики |
|-------|--|--------------------------|
| 1 | 2 | 3 |
| 1. | Вид объекта недвижимости | Здание |
| 2. | Кадастровый номер земельного участка (земельных участков), в границах которого (которых) расположены здание, сооружение, объект незавершенного строительства | <u>36:16:0102012:135</u> |
| 3. | Уникальный учетный номер кадастрового квартала, в границах которого расположены здание, сооружение, объект незавершенного строительства | <u>36:16:0102012</u> |

4. Иные сведения

-

Схема границ земельных участков, контуров зданий, сооружений, объектов незавершенного строительства, границ (частей границ) муниципальных образований, населенных пунктов, территориальных зон, лесничеств

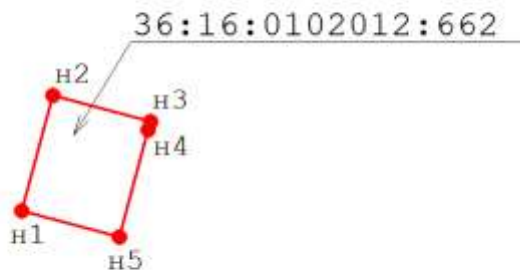


Условные обозначения:

36:16:0102012:135 – кадастровые номера объектов недвижимости;

— — — — местоположение границ земельных участков на основании сведений о координатах характерных точек их границ, содержащихся в Едином государственном реестре недвижимости (далее – ЕГРН) и в описании которых выявлена реестровая ошибка;

— — — — местоположение границ земельных участков, предлагаемое для исправления реестровой ошибки, в том числе определенное в соответствии с частью 7.3 статьи 61 Закона № 218-ФЗ;



Условные обозначения:

36:16:0102012:662 – кадастровые номера объектов недвижимости;

— местоположение на земельных участках зданий, сооружений, объектов незавершенного строительства, предлагаемое для исправления реестровой ошибки, в том числе определенное в соответствии с частью 7.3 статьи 61 Закона № 218-ФЗ;

Сведения о местоположении зданий, сооружений, объектов незавершенного строительства

1. Сведения о характерных точках контура объекта недвижимости с кадастровым номером 36:16:0102012:3448

Система координат МСК-36

Зона № 1

| Обозначение характерных точек контура | Содержатся в Едином государственном реестре недвижимости | | Определены в ходе выполнения работ, обеспечивающих исправление реестровых ошибок | | Метод определения координат | Формулы, примененные для расчета средней квадратической погрешности определения координат характерных точек (M_t), м, с подставленными в такие формулы значениями и итоговые (вычисленные) значения M_t , м | | |
|---|--|---|--|--------------|-----------------------------------|---|------------------|---|
| | Координаты, м | | Координаты, м | | | | | |
| | X | Y | X | Y | | | | |
| 1 | 2 | 3 | 4 | 5 | 6 | 7 | 8 | 9 |
| н1 | - | - | - | 1 312 525,84 | 507 576,76 | - | Картометрический | 1 |
| н2 | - | - | - | 1 312 529,28 | 507 575,97 | - | Картометрический | 1 |
| н3 | - | - | - | 1 312 527,81 | 507 570,13 | - | Картометрический | 1 |
| н4 | - | - | - | 1 312 524,38 | 507 570,92 | - | Картометрический | 1 |

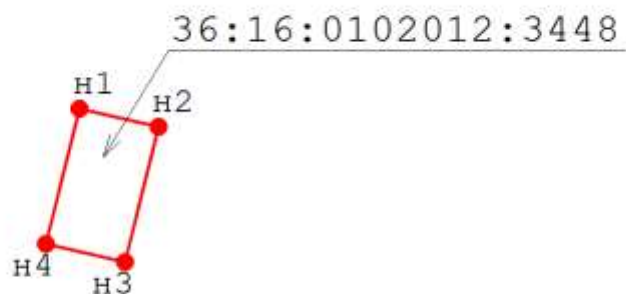
2. Сведения о характеристиках объекта недвижимости с кадастровым номером 36:16:0102012:3448

| № п/п | Наименование характеристики | Значение характеристики |
|-------|--|---------------------------|
| 1 | 2 | 3 |
| 1. | Вид объекта недвижимости | Здание |
| 2. | Кадастровый номер земельного участка (земельных участков), в границах которого (которых) расположены здание, сооружение, объект незавершенного строительства | <u>36:16:0102012:3167</u> |
| 3. | Уникальный учетный номер кадастрового квартала, в границах которого расположены здание, сооружение, объект незавершенного строительства | <u>36:16:0102012</u> |

4. Иные сведения

-

Схема границ земельных участков, контуров зданий, сооружений, объектов незавершенного строительства, границ (частей границ) муниципальных образований, населенных пунктов, территориальных зон, лесничеств



Условные обозначения:

36:16:0102012:3448 – кадастровые номера объектов недвижимости;

— местоположение на земельных участках зданий, сооружений, объектов незавершенного строительства, предлагаемое для исправления реестровой ошибки, в том числе определенное в соответствии с частью 7.3 статьи 61 Закона № 218-ФЗ;

Сведения о местоположении зданий, сооружений, объектов незавершенного строительства

1. Сведения о характерных точках контура объекта недвижимости с кадастровым номером 36:16:0102012:3719

Система координат МСК-36

Зона № 1

| Обозначение характерных точек контура | Содержатся в Едином государственном реестре недвижимости | | Определены в ходе выполнения работ, обеспечивающих исправление реестровых ошибок | | | | Метод определения координат | Формулы, примененные для расчета средней квадратической погрешности определения координат характерных точек (M_t), м, с подставленными в такие формулы значениями и итоговые (вычисленные) значения M_t , м |
|---|--|---|--|--------------|--------------|--------------|-----------------------------------|---|
| | Координаты, м | | Координаты, м | | Радиус, м | Радиус, м | | |
| | X | Y | X | Y | R | R | | |
| 1 | 2 | 3 | 4 | 5 | 6 | 7 | 8 | 9 |
| н1 | - | - | - | 1 312 535,81 | 507 574,31 | - | Картометрический | 1 |
| н2 | - | - | - | 1 312 540,37 | 507 573,24 | - | Картометрический | 1 |
| н3 | - | - | - | 1 312 538,78 | 507 567,31 | - | Картометрический | 1 |
| н4 | - | - | - | 1 312 534,20 | 507 568,22 | - | Картометрический | 1 |

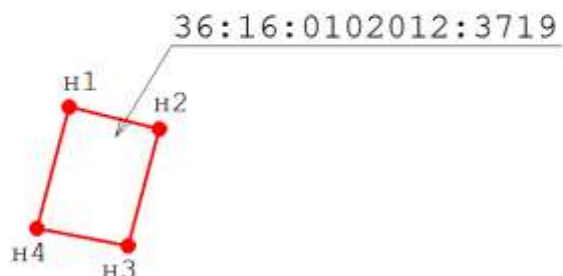
2. Сведения о характеристиках объекта недвижимости с кадастровым номером 36:16:0102012:3719

| № п/п | Наименование характеристики | Значение характеристики |
|-------|--|---------------------------|
| 1 | 2 | 3 |
| 1. | Вид объекта недвижимости | Здание |
| 2. | Кадастровый номер земельного участка (земельных участков), в границах которого (которых) расположены здание, сооружение, объект незавершенного строительства | <u>36:16:0102012:3509</u> |
| 3. | Уникальный учетный номер кадастрового квартала, в границах которого расположены здание, сооружение, объект незавершенного строительства | <u>36:16:0102012</u> |

4. Иные сведения

-

Схема границ земельных участков, контуров зданий, сооружений, объектов незавершенного строительства, границ (частей границ) муниципальных образований, населенных пунктов, территориальных зон, лесничеств



Условные обозначения:

36:16:0102012:3719 – кадастровые номера объектов недвижимости;

— местоположение на земельных участках зданий, сооружений, объектов незавершенного строительства, предлагаемое для исправления реестровой ошибки, в том числе определенное в соответствии с частью 7.3 статьи 61 Закона № 218-ФЗ;

Сведения о местоположении зданий, сооружений, объектов незавершенного строительства

1. Сведения о характерных точках контура объекта недвижимости с кадастровым номером 36:16:0102012:3541

Система координат МСК-36

Зона № 1

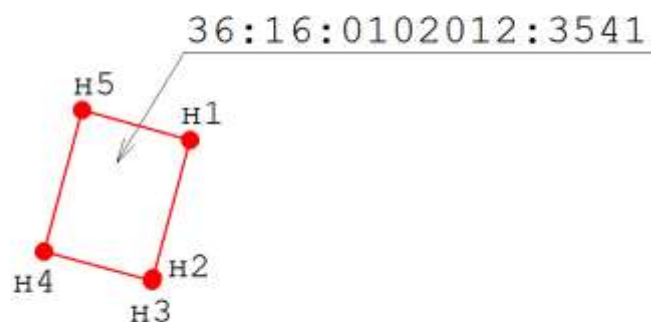
| Обозначение характерных точек контура | Содержатся в Едином государственном реестре недвижимости | | Определены в ходе выполнения работ, обеспечивающих исправление реестровых ошибок | | | | Метод определения координат | Формулы, примененные для расчета средней квадратической погрешности определения координат характерных точек (M_t), м, с подставленными в такие формулы значениями и итоговые (вычисленные) значения M_t , м |
|---|--|---|--|--------------|--------------|--------------|-----------------------------------|---|
| | Координаты, м | | Координаты, м | | Радиус, м | Радиус, м | | |
| | X | Y | X | Y | R | R | | |
| 1 | 2 | 3 | 4 | 5 | 6 | 7 | 8 | 9 |
| n1 | - | - | - | 1 312 548,77 | 507 570,95 | - | Картометрический | 1 |
| n2 | - | - | - | 1 312 547,21 | 507 565,16 | - | Картометрический | 1 |
| n3 | - | - | - | 1 312 547,18 | 507 565,05 | - | Картометрический | 1 |
| n4 | - | - | - | 1 312 542,64 | 507 566,27 | - | Картометрический | 1 |
| n5 | - | - | - | 1 312 544,23 | 507 572,19 | - | Картометрический | 1 |

2. Сведения о характеристиках объекта недвижимости с кадастровым номером 36:16:0102012:3541

| № п/п | Наименование характеристики | Значение характеристики |
|-------|--|--------------------------|
| 1 | 2 | 3 |
| 1. | Вид объекта недвижимости | Здание |
| 2. | Кадастровый номер земельного участка (земельных участков), в границах которого (которых) расположены здание, сооружение, объект незавершенного строительства | <u>36:16:0102012:179</u> |
| 3. | Уникальный учетный номер кадастрового квартала, в границах которого расположены | <u>36:16:0102012</u> |

| | | |
|----|---|---|
| | здание, сооружение, объект незавершенного строительства | |
| 4. | Иные сведения | - |

Схема границ земельных участков, контуров зданий, сооружений, объектов незавершенного строительства, границ (частей границ) муниципальных образований, населенных пунктов, территориальных зон, лесничеств



Условные обозначения:

36:16:0102012:3541 – кадастровые номера объектов недвижимости;

— местоположение на земельных участках зданий, сооружений, объектов незавершенного строительства, предлагаемое для исправления реестровой ошибки, в том числе определенное в соответствии с частью 7.3 статьи 61 Закона № 218-ФЗ;

Сведения о местоположении зданий, сооружений, объектов незавершенного строительства

1. Сведения о характерных точках контура объекта недвижимости с кадастровым номером 36:16:0102012:698

Система координат МСК-36

Зона № 1

| Обозначение характерных точек контура | Содержатся в Едином государственном реестре недвижимости | | Определены в ходе выполнения работ, обеспечивающих исправление реестровых ошибок | | | | Метод определения координат | Формулы, примененные для расчета средней квадратической погрешности определения координат характерных точек (M_t), м, с подставленными в такие формулы значениями и итоговые (вычисленные) значения M_t , м |
|---|--|---|--|--------------|--------------|--------------|-----------------------------------|---|
| | Координаты, м | | Координаты, м | | Радиус, м | Радиус, м | | |
| | X | Y | R | X | Y | R | | |
| 1 | 2 | 3 | 4 | 5 | 6 | 7 | 8 | 9 |
| н1 | - | - | - | 1 312 548,77 | 507 570,95 | - | Картометрический | 1 |
| н2 | - | - | - | 1 312 552,63 | 507 569,91 | - | Картометрический | 1 |
| н3 | - | - | - | 1 312 551,07 | 507 564,12 | - | Картометрический | 1 |
| н4 | - | - | - | 1 312 547,21 | 507 565,16 | - | Картометрический | 1 |

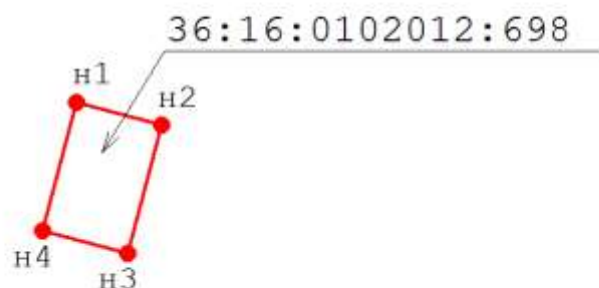
2. Сведения о характеристиках объекта недвижимости с кадастровым номером 36:16:0102012:698

| № п/п | Наименование характеристики | Значение характеристики |
|-------|--|--------------------------|
| 1 | 2 | 3 |
| 1. | Вид объекта недвижимости | Здание |
| 2. | Кадастровый номер земельного участка (земельных участков), в границах которого (которых) расположены здание, сооружение, объект незавершенного строительства | <u>36:16:0102012:127</u> |
| 3. | Уникальный учетный номер кадастрового квартала, в границах которого расположены здание, сооружение, объект незавершенного строительства | <u>36:16:0102012</u> |

4. Иные сведения

-

Схема границ земельных участков, контуров зданий, сооружений, объектов незавершенного строительства, границ (частей границ) муниципальных образований, населенных пунктов, территориальных зон, лесничеств



Условные обозначения:

36:16:0102012:698 – кадастровые номера объектов недвижимости;

— — местоположение на земельных участках зданий, сооружений, объектов незавершенного строительства, предлагаемое для исправления реестровой ошибки, в том числе определенное в соответствии с частью 7.3 статьи 61 Закона № 218-ФЗ;

Сведения о местоположении зданий, сооружений, объектов незавершенного строительства

1. Сведения о характерных точках контура объекта недвижимости с кадастровым номером 36:16:0102012:3622

Система координат МСК-36

Зона № 1

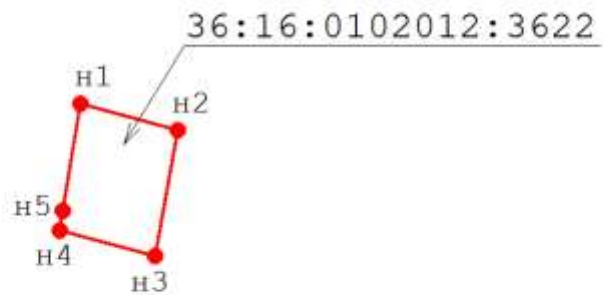
| Обозначение характерных точек контура | Содержатся в Едином государственном реестре недвижимости | | Определены в ходе выполнения работ, обеспечивающих исправление реестровых ошибок | | Метод определения координат | Формулы, примененные для расчета средней квадратической погрешности определения координат характерных точек (M_t), м, с подставленными в такие формулы значениями и итоговые (вычисленные) значения M_t , м | | |
|---------------------------------------|--|---|--|--------------|-----------------------------|---|------------------|---|
| | Координаты, м | | Координаты, м | | | | | |
| | X | Y | X | Y | | | | |
| 1 | 2 | 3 | 4 | 5 | 6 | 7 | 8 | 9 |
| n1 | - | - | - | 1 312 562,98 | 507 567,06 | - | Картометрический | 1 |
| n2 | - | - | - | 1 312 567,57 | 507 565,81 | - | Картометрический | 1 |
| n3 | - | - | - | 1 312 566,51 | 507 559,86 | - | Картометрический | 1 |
| n4 | - | - | - | 1 312 561,97 | 507 561,10 | - | Картометрический | 1 |
| n5 | - | - | - | 1 312 562,12 | 507 561,99 | - | Картометрический | 1 |

2. Сведения о характеристиках объекта недвижимости с кадастровым номером 36:16:0102012:3622

| № п/п | Наименование характеристики | Значение характеристики |
|-------|--|--------------------------|
| 1 | 2 | 3 |
| 1. | Вид объекта недвижимости | Здание |
| 2. | Кадастровый номер земельного участка (земельных участков), в границах которого (которых) расположены здание, сооружение, объект незавершенного строительства | <u>36:16:0102012:215</u> |
| 3. | Уникальный учетный номер кадастрового квартала, в границах которого расположены | <u>36:16:0102012</u> |

| | | |
|----|---|---|
| | здание, сооружение, объект незавершенного строительства | |
| 4. | Иные сведения | - |

Схема границ земельных участков, контуров зданий, сооружений, объектов незавершенного строительства, границ (частей границ) муниципальных образований, населенных пунктов, территориальных зон, лесничеств



Условные обозначения:

36:16:0102012:3622 – кадастровые номера объектов недвижимости;

— местоположение на земельных участках зданий, сооружений, объектов незавершенного строительства, предлагаемое для исправления реестровой ошибки, в том числе определенное в соответствии с частью 7.3 статьи 61 Закона № 218-ФЗ;

Сведения о местоположении зданий, сооружений, объектов незавершенного строительства

1. Сведения о характерных точках контура объекта недвижимости с кадастровым номером 36:16:0102012:3452

Система координат МСК-36

Зона № 1

| Обозначение характерных точек контура | Содержатся в Едином государственном реестре недвижимости | | Определены в ходе выполнения работ, обеспечивающих исправление реестровых ошибок | | Метод определения координат | Формулы, примененные для расчета средней квадратической погрешности определения координат характерных точек (M_t), м, с подставленными в такие формулы значениями и итоговые (вычисленные) значения M_t , м | | |
|---|--|---|--|--------------|-----------------------------------|---|------------------|---|
| | Координаты, м | | Координаты, м | | | | | |
| | X | Y | R | R | | | | |
| 1 | 2 | 3 | 4 | 5 | 6 | 7 | 8 | 9 |
| н1 | - | - | - | 1 312 567,57 | 507 565,81 | - | Картометрический | 1 |
| н2 | - | - | - | 1 312 572,57 | 507 564,63 | - | Картометрический | 1 |
| н3 | - | - | - | 1 312 571,50 | 507 558,53 | - | Картометрический | 1 |
| н4 | - | - | - | 1 312 566,51 | 507 559,86 | - | Картометрический | 1 |


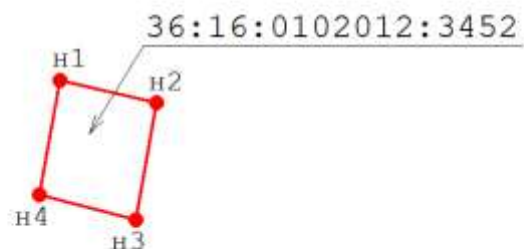
2. Сведения о характеристиках объекта недвижимости с кадастровым номером 36:16:0102012:3452

| № п/п | Наименование характеристики | Значение характеристики |
|-------|--|--------------------------|
| 1 | 2 | 3 |
| 1. | Вид объекта недвижимости | Здание |
| 2. | Кадастровый номер земельного участка (земельных участков), в границах которого (которых) расположены здание, сооружение, объект незавершенного строительства | <u>36:16:0102012:383</u> |
| 3. | Уникальный учетный номер кадастрового квартала, в границах которого расположены здание, сооружение, объект незавершенного строительства | <u>36:16:0102012</u> |

4. Иные сведения

-

Схема границ земельных участков, контуров зданий, сооружений, объектов незавершенного строительства, границ (частей границ) муниципальных образований, населенных пунктов, территориальных зон, лесничеств



Условные обозначения:

36:16:0102012:3452 – кадастровые номера объектов недвижимости;

— — местоположение на земельных участках зданий, сооружений, объектов незавершенного строительства, предлагаемое для исправления реестровой ошибки, в том числе определенное в соответствии с частью 7.3 статьи 61 Закона № 218-ФЗ;

Сведения о местоположении зданий, сооружений, объектов незавершенного строительства

1. Сведения о характерных точках контура объекта недвижимости с кадастровым номером 36:16:0102012:3419

Система координат МСК-36

Зона № 1

| Обозначение характерных точек контура | Содержатся в Едином государственном реестре недвижимости | | Определены в ходе выполнения работ, обеспечивающих исправление реестровых ошибок | | | | Метод определения координат | Формулы, примененные для расчета средней квадратической погрешности определения координат характерных точек (M_t), м, с подставленными в такие формулы значениями и итоговые (вычисленные) значения M_t , м |
|---------------------------------------|--|---|--|--------------|------------|-----------|-----------------------------|---|
| | Координаты, м | | Координаты, м | | Радиус, м | Радиус, м | | |
| | X | Y | X | Y | R | R | | |
| 1 | 2 | 3 | 4 | 5 | 6 | 7 | 8 | 9 |
| н1 | - | - | - | 1 312 579,56 | 507 563,72 | - | Картометрический | 1 |
| н2 | - | - | - | 1 312 584,20 | 507 562,40 | - | Картометрический | 1 |
| н3 | - | - | - | 1 312 582,57 | 507 556,66 | - | Картометрический | 1 |
| н4 | - | - | - | 1 312 577,93 | 507 557,98 | - | Картометрический | 1 |

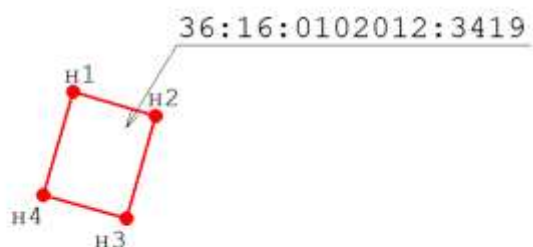
2. Сведения о характеристиках объекта недвижимости с кадастровым номером 36:16:0102012:3419

| № п/п | Наименование характеристики | Значение характеристики |
|-------|--|--------------------------|
| 1 | 2 | 3 |
| 1. | Вид объекта недвижимости | Здание |
| 2. | Кадастровый номер земельного участка (земельных участков), в границах которого (которых) расположены здание, сооружение, объект незавершенного строительства | <u>36:16:0102012:349</u> |
| 3. | Уникальный учетный номер кадастрового квартала, в границах которого расположены здание, сооружение, объект незавершенного строительства | <u>36:16:0102012</u> |

4. Иные сведения

-

Схема границ земельных участков, контуров зданий, сооружений, объектов незавершенного строительства, границ (частей границ) муниципальных образований, населенных пунктов, территориальных зон, лесничеств



Условные обозначения:

36:16:0102012:3419 – кадастровые номера объектов недвижимости;

— — местоположение на земельных участках зданий, сооружений, объектов незавершенного строительства, предлагаемое для исправления реестровой ошибки, в том числе определенное в соответствии с частью 7.3 статьи 61 Закона № 218-ФЗ;

Сведения о местоположении зданий, сооружений, объектов незавершенного строительства

1. Сведения о характерных точках контура объекта недвижимости с кадастровым номером 36:16:0102012:4140

Система координат МСК-36

Зона № 1

| Обозначение характерных точек контура | Содержатся в Едином государственном реестре недвижимости | | Определены в ходе выполнения работ, обеспечивающих исправление реестровых ошибок | | Метод определения координат | Формулы, примененные для расчета средней квадратической погрешности определения координат характерных точек (M_t), м, с подставленными в такие формулы значениями и итоговые (вычисленные) значения M_t , м | | |
|---|--|---|--|--------------|-----------------------------------|---|------------------|---|
| | Координаты, м | | Координаты, м | | | | | |
| | X | Y | R | R | | | | |
| 1 | 2 | 3 | 4 | 5 | 6 | 7 | 8 | 9 |
| н1 | - | - | - | 1 312 598,14 | 507 558,27 | - | Картометрический | 1 |
| н2 | - | - | - | 1 312 602,06 | 507 557,41 | - | Картометрический | 1 |
| н3 | - | - | - | 1 312 600,60 | 507 551,86 | - | Картометрический | 1 |
| н4 | - | - | - | 1 312 596,72 | 507 552,93 | - | Картометрический | 1 |

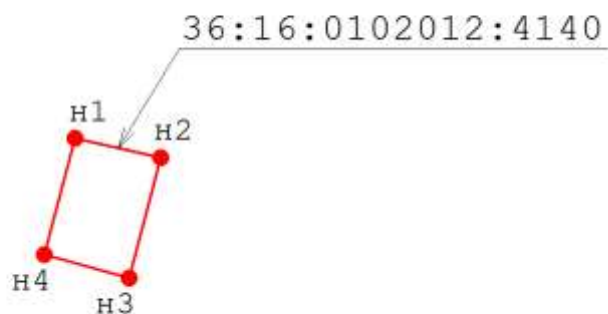
2. Сведения о характеристиках объекта недвижимости с кадастровым номером 36:16:0102012:4140

| № п/п | Наименование характеристики | Значение характеристики |
|-------|--|---------------------------|
| 1 | 2 | 3 |
| 1. | Вид объекта недвижимости | Здание |
| 2. | Кадастровый номер земельного участка (земельных участков), в границах которого (которых) расположены здание, сооружение, объект незавершенного строительства | <u>36:16:0102012:3697</u> |
| 3. | Уникальный учетный номер кадастрового квартала, в границах которого расположены здание, сооружение, объект незавершенного строительства | <u>36:16:0102012</u> |

4. Иные сведения

-

Схема границ земельных участков, контуров зданий, сооружений, объектов незавершенного строительства, границ (частей границ) муниципальных образований, населенных пунктов, территориальных зон, лесничеств



Условные обозначения:

36:16:0102012:4140 – кадастровые номера объектов недвижимости;

— местоположение на земельных участках зданий, сооружений, объектов незавершенного строительства, предлагаемое для исправления реестровой ошибки, в том числе определенное в соответствии с частью 7.3 статьи 61 Закона № 218-ФЗ;

Сведения о местоположении зданий, сооружений, объектов незавершенного строительства

1. Сведения о характерных точках контура объекта недвижимости с кадастровым номером 36:16:0102012:3861

Система координат МСК-36

Зона № 1

| Обозначение характерных точек контура | Содержатся в Едином государственном реестре недвижимости | | Определены в ходе выполнения работ, обеспечивающих исправление реестровых ошибок | | | | Метод определения координат | Формулы, примененные для расчета средней квадратической погрешности определения координат характерных точек (M_t), м, с подставленными в такие формулы значениями и итоговые (вычисленные) значения M_t , м |
|---------------------------------------|--|---|--|--------------|------------|---|-----------------------------|---|
| | Координаты, м | | Координаты, м | | Радиус, м | | | |
| | X | Y | X | Y | R | | | |
| 1 | 2 | 3 | 4 | 5 | 6 | 7 | 8 | 9 |
| н1 | - | - | - | 1 312 615,21 | 507 552,86 | - | Картометрический | 1 |
| н2 | - | - | - | 1 312 620,23 | 507 551,54 | - | Картометрический | 1 |
| н3 | - | - | - | 1 312 618,51 | 507 545,53 | - | Картометрический | 1 |
| н4 | - | - | - | 1 312 613,59 | 507 546,94 | - | Картометрический | 1 |

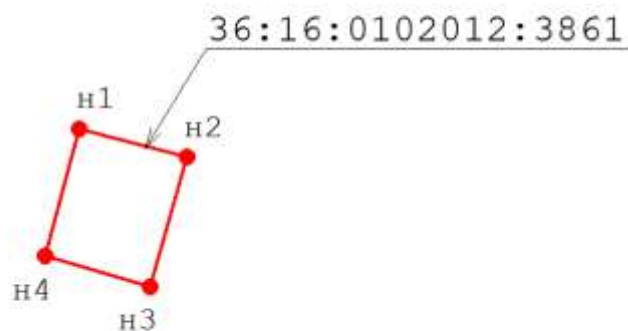
2. Сведения о характеристиках объекта недвижимости с кадастровым номером 36:16:0102012:3861

| № п/п | Наименование характеристики | Значение характеристики |
|-------|--|---------------------------|
| 1 | 2 | 3 |
| 1. | Вид объекта недвижимости | Здание |
| 2. | Кадастровый номер земельного участка (земельных участков), в границах которого (которых) расположены здание, сооружение, объект незавершенного строительства | <u>36:16:0102012:3327</u> |
| 3. | Уникальный учетный номер кадастрового квартала, в границах которого расположены здание, сооружение, объект незавершенного строительства | <u>36:16:0102012</u> |

4. Иные сведения

-

Схема границ земельных участков, контуров зданий, сооружений, объектов незавершенного строительства, границ (частей границ) муниципальных образований, населенных пунктов, территориальных зон, лесничеств



Условные обозначения:

36:16:0102012:3861 – кадастровые номера объектов недвижимости;

— местоположение на земельных участках зданий, сооружений, объектов незавершенного строительства, предлагаемое для исправления реестровой ошибки, в том числе определенное в соответствии с частью 7.3 статьи 61 Закона № 218-ФЗ;

Сведения о местоположении зданий, сооружений, объектов незавершенного строительства

1. Сведения о характерных точках контура объекта недвижимости с кадастровым номером 36:16:0102012:517

Система координат МСК-36

Зона № 1

| Обозначение характерных точек контура | Содержатся в Едином государственном реестре недвижимости | | Определены в ходе выполнения работ, обеспечивающих исправление реестровых ошибок | | Метод определения координат | Формулы, примененные для расчета средней квадратической погрешности определения координат характерных точек (M_t), м, с подставленными в такие формулы значениями и итоговые (вычисленные) значения M_t , м | | |
|---|--|---|--|--------------|-----------------------------------|---|------------------|---|
| | Координаты, м | | Координаты, м | | | | | |
| | X | Y | X | Y | | | | |
| 1 | 2 | 3 | 4 | 5 | 6 | 7 | 8 | 9 |
| н1 | - | - | - | 1 312 624,14 | 507 550,42 | - | Картометрический | 1 |
| н2 | - | - | - | 1 312 622,42 | 507 544,41 | - | Картометрический | 1 |
| н3 | - | - | - | 1 312 618,51 | 507 545,53 | - | Картометрический | 1 |
| н4 | - | - | - | 1 312 620,23 | 507 551,54 | - | Картометрический | 1 |

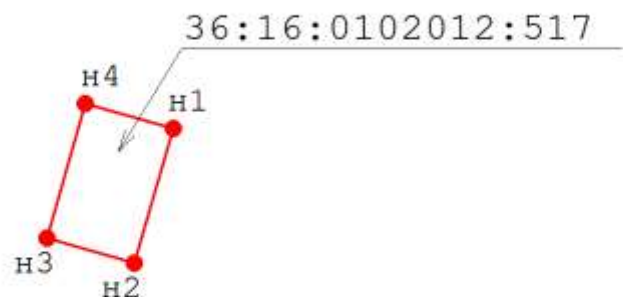
2. Сведения о характеристиках объекта недвижимости с кадастровым номером 36:16:0102012:517

| № п/п | Наименование характеристики | Значение характеристики |
|-------|--|--------------------------|
| 1 | 2 | 3 |
| 1. | Вид объекта недвижимости | Здание |
| 2. | Кадастровый номер земельного участка (земельных участков), в границах которого (которых) расположены здание, сооружение, объект незавершенного строительства | <u>36:16:0102012:109</u> |
| 3. | Уникальный учетный номер кадастрового квартала, в границах которого расположены здание, сооружение, объект незавершенного строительства | <u>36:16:0102012</u> |

4. Иные сведения

-

Схема границ земельных участков, контуров зданий, сооружений, объектов незавершенного строительства, границ (частей границ) муниципальных образований, населенных пунктов, территориальных зон, лесничеств



Условные обозначения:

36:16:0102012:517 – кадастровые номера объектов недвижимости;

— местоположение на земельных участках зданий, сооружений, объектов незавершенного строительства, предлагаемое для исправления реестровой ошибки, в том числе определенное в соответствии с частью 7.3 статьи 61 Закона № 218-ФЗ;

Сведения о местоположении зданий, сооружений, объектов незавершенного строительства

1. Сведения о характерных точках контура объекта недвижимости с кадастровым номером 36:16:0102012:568

Система координат МСК-36

Зона № 1

| Обозначение характерных точек контура | Содержатся в Едином государственном реестре недвижимости | | Определены в ходе выполнения работ, обеспечивающих исправление реестровых ошибок | | Метод определения координат | Формулы, примененные для расчета средней квадратической погрешности определения координат характерных точек (M_t), м, с подставленными в такие формулы значениями и итоговые (вычисленные) значения M_t , м | | |
|---|--|---|--|--------------|-----------------------------------|---|------------------|---|
| | Координаты, м | | Координаты, м | | | | | |
| | X | Y | X | Y | | | | |
| 1 | 2 | 3 | 4 | 5 | 6 | 7 | 8 | 9 |
| н1 | - | - | - | 1 312 624,14 | 507 550,42 | - | Картометрический | 1 |
| н2 | - | - | - | 1 312 628,19 | 507 549,32 | - | Картометрический | 1 |
| н3 | - | - | - | 1 312 626,68 | 507 543,77 | - | Картометрический | 1 |
| н4 | - | - | - | 1 312 622,56 | 507 544,89 | - | Картометрический | 1 |

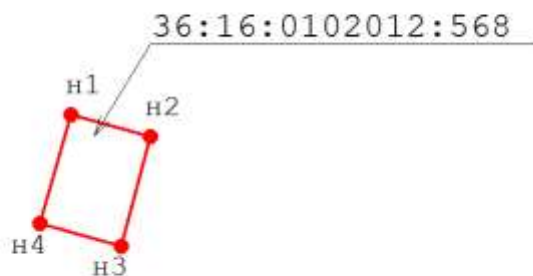
2. Сведения о характеристиках объекта недвижимости с кадастровым номером 36:16:0102012:568

| № п/п | Наименование характеристики | Значение характеристики |
|-------|--|--------------------------|
| 1 | 2 | 3 |
| 1. | Вид объекта недвижимости | Здание |
| 2. | Кадастровый номер земельного участка (земельных участков), в границах которого (которых) расположены здание, сооружение, объект незавершенного строительства | <u>36:16:0102012:218</u> |
| 3. | Уникальный учетный номер кадастрового квартала, в границах которого расположены здание, сооружение, объект незавершенного строительства | <u>36:16:0102012</u> |

4. Иные сведения

-

Схема границ земельных участков, контуров зданий, сооружений, объектов незавершенного строительства, границ (частей границ) муниципальных образований, населенных пунктов, территориальных зон, лесничеств



Условные обозначения:

36:16:0102012:568– кадастровые номера объектов недвижимости;

— — местоположение на земельных участках зданий, сооружений, объектов незавершенного строительства, предлагаемое для исправления реестровой ошибки, в том числе определенное в соответствии с частью 7.3 статьи 61 Закона № 218-ФЗ;

Сведения о земельных участках, в описании местоположения границ которых выявлена реестровая ошибка

1. Сведения о характерных точках границ земельного участка с кадастровым номером 36:16:0102012:241

Система координат МСК-36

Зона № 1

| Обозначение характерных точек границ | Координаты, м | | | | Метод определения координат | Формулы, примененные для расчета средней квадратической погрешности определения координат характерных точек границ (Mt), с подставленными в такие формулы значениями и итоговые (вычисленные) значения Mt, м | Описание закрепления точки (при наличии) |
|--------------------------------------|--|------------|--|------------|-----------------------------|--|--|
| | содержатся в Едином государственном реестре недвижимости | | определены в результате выполнения работ, обеспечивающих исправление реестровых ошибок | | | | |
| | X | Y | X | Y | | | |
| 1 | 2 | 3 | 4 | 5 | 6 | 7 | 8 |
| 1 | 1 312 632,39 | 507 548,17 | - | - | Геодезический | 0,3 | - |
| 2 | 1 312 636,66 | 507 547,01 | - | - | Геодезический | 0,3 | - |
| 3 | 1 312 635,26 | 507 542,42 | - | - | Геодезический | 0,3 | - |
| 4 | 1 312 635,00 | 507 541,46 | - | - | Геодезический | 0,3 | - |
| 5 | 1 312 630,80 | 507 542,60 | - | - | Геодезический | 0,3 | - |
| н1 | - | - | 1 312 632,82 | 507 548,17 | Картометрический | 1 | - |
| н2 | - | - | 1 312 637,09 | 507 547,01 | Картометрический | 1 | - |
| н3 | - | - | 1 312 635,53 | 507 541,83 | Картометрический | 1 | - |
| н4 | - | - | 1 312 635,43 | 507 541,46 | Картометрический | 1 | - |
| н5 | - | - | 1 312 631,23 | 507 542,60 | Картометрический | 1 | - |

2. Сведения о частях границ земельного участка с кадастровым номером 36:16:0102012:241

| Обозначение части границ | | Горизонтальное проложение (S), м | Описание прохождения части границ |
|--------------------------|-------|----------------------------------|-----------------------------------|
| от т. | до т. | | |
| 1 | 2 | 3 | 4 |
| - | - | - | - |

3. Сведения о характеристиках земельного участка с кадастровым номером 36:16:0102012:241

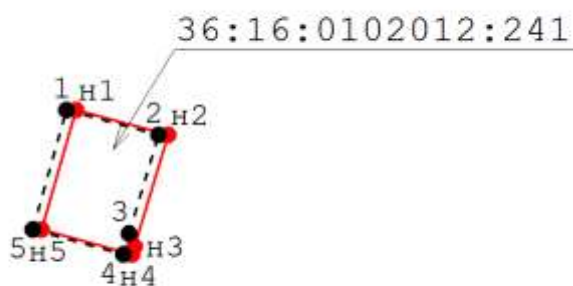
| № п/п | Наименование характеристики земельного участка | Значение характеристики |
|-------|--|-------------------------|
| 1 | 2 | 3 |
| 1. | Площадь земельного участка согласно сведениям Единого государственного реестра недвижимости (Ркад), м ² | 25 |
| 2. | Площадь земельного участка согласно результатам определения координат (Р), м ² | 25 |
| 3. | Погрешность (фактическая) определения площади (ΔP) м ² | 2 |
| 4. | Оценка расхождения Р и Ркад (Р - Ркад), м ² | - |
| 5. | Отклонение значения площади (%) | 0 |
| 6. | Кадастровый или иной государственный учетный номер (инвентарный) здания, сооружения, объекта незавершенного строительства, расположенного на земельном участке | - |
| 7. | Уникальный учетный номер кадастрового квартала, в границах которого расположен земельный участок | <u>36:16:0102012</u> |
| 8. | Иные сведения | - |

4. Документы, подтверждающие право на земельный участок и выданные (полученные) до вступления в силу Федерального закона от 21 июля 1997 г. № 122-ФЗ «О государственной регистрации прав на недвижимое имущество и сделок с ним», и (или) иные документы, использованные при

определении координат характерных точек границ

| № п/п | Реквизиты документа | | | | |
|-------|---------------------|------|-------|--------------|---------------|
| | Вид | Дата | Номер | Наименование | Иные сведения |
| 1 | 2 | 3 | 4 | 5 | 6 |
| - | - | - | - | - | - |

Схема границ земельных участков, контуров зданий, сооружений, объектов незавершенного строительства, границ (частей границ) муниципальных образований, населенных пунктов, территориальных зон, лесничеств



Условные обозначения:

36:16:0102012:241 – кадастровые номера объектов недвижимости;

--- – местоположение границ земельных участков на основании сведений о координатах характерных точек их границ, содержащихся в Едином государственном реестре недвижимости (далее – ЕГРН) и в описании которых выявлена реестровая ошибка;

— — — местоположение границ земельных участков, предлагаемое для исправления реестровой ошибки, в том числе определенное в соответствии с частью 7.3 статьи 61 Закона № 218-ФЗ;

Сведения о земельных участках, в описании местоположения границ которых выявлена реестровая ошибка

1. Сведения о характерных точках границ земельного участка с кадастровым номером 36:16:0102012:175

Система координат МСК-36

Зона № 1

| Обозначение характерных точек границ | Координаты, м | | | | Метод определения координат | Формулы, примененные для расчета средней квадратической погрешности определения координат характерных точек границ (Mt), с подставленными в такие формулы значениями и итоговые (вычисленные) значения Mt, м | Описание закрепления точки (при наличии) |
|--------------------------------------|--|-----------------------|--|------------|-----------------------------|--|--|
| | содержатся в Едином государственном реестре недвижимости | | определены в результате выполнения работ, обеспечивающих исправление реестровых ошибок | | | | |
| | X | Y | X | Y | | | |
| 1 | 2 | 3 | 4 | 5 | 6 | 7 | 8 |
| 1 | 1 312 639,12 | 507 541,37 | - | - | Геодезический | 0,3 | - |
| 2 | 1 312 635,26 | 507 542,42 | - | - | Геодезический | 0,3 | - |
| 3 | 1 312 637,07 | 507 548,35 | - | - | Геодезический | 0,3 | - |
| 4 | 1 312 640,93 | 507 547,29 | - | - | Геодезический | 0,3 | - |
| н1 | - | - | 1 312 639,55 | 507 540,74 | Картометрический | 1 | - |
| н2 | - | - | 1 312 635,53 | 507 541,83 | Картометрический | 1 | - |
| н3 | - | - | 1 312 637,09 | 507 547,01 | Картометрический | 1 | - |
| н4 | - | - | 1 312 637,28 | 507 547,76 | Картометрический | 1 | - |
| н5 | - | - | 1 312 641,36 | 507 546,66 | Картометрический | 1 | - |

2. Сведения о частях границ земельного участка с кадастровым номером 36:16:0102012:175

| Обозначение части границ | Горизонтальное проложение (S), м | Описание прохождения части границ |
|--------------------------|----------------------------------|-----------------------------------|
|--------------------------|----------------------------------|-----------------------------------|

| | | | |
|-------|-------|---|---|
| от т. | до т. | | |
| 1 | 2 | 3 | 4 |
| - | - | - | - |

3. Сведения о характеристиках земельного участка с кадастровым номером 36:16:0102012:175

| № п/п | Наименование характеристики земельного участка | Значение характеристики |
|-------|--|---------------------------|
| 1 | 2 | 3 |
| 1. | Площадь земельного участка согласно сведениям Единого государственного реестра недвижимости (Ркад), м ² | 25 |
| 2. | Площадь земельного участка согласно результатам определения координат (Р), м ² | 25 |
| 3. | Погрешность (фактическая) определения площади (ΔP) м ² | 2 |
| 4. | Оценка расхождения Р и Ркад (Р - Ркад), м ² | - |
| 5. | Отклонение значения площади (%) | 0 |
| 6. | Кадастровый или иной государственный учетный номер (инвентарный) здания, сооружения, объекта незавершенного строительства, расположенного на земельном участке | <u>36:16:0102012:3551</u> |
| 7. | Уникальный учетный номер кадастрового квартала, в границах которого расположен земельный участок | <u>36:16:0102012</u> |
| 8. | Иные сведения | - |

4. Документы, подтверждающие право на земельный участок и выданные (полученные) до вступления в силу Федерального закона от 21 июля 1997 г. № 122-ФЗ «О государственной регистрации прав на недвижимое имущество и сделок с ним», и (или) иные документы, использованные при определении координат характерных точек границ

| № п/п | Реквизиты документа |
|-------|---------------------|
|-------|---------------------|

| | Вид | Дата | Номер | Наименование | Иные сведения |
|---|-----|------|-------|--------------|---------------|
| 1 | 2 | 3 | 4 | 5 | 6 |
| - | - | - | - | - | - |

Сведения о местоположении зданий, сооружений, объектов незавершенного строительства

1. Сведения о характерных точках контура объекта недвижимости с кадастровым номером 36:16:0102012:3551

Система координат МСК-36

Зона № 1

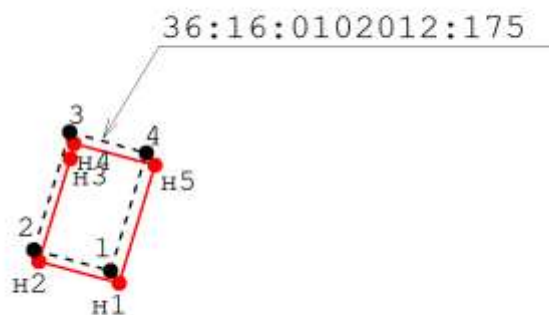
| Обозначение характерных точек контура | Содержатся в Едином государственном реестре недвижимости | | | Определены в ходе выполнения работ, обеспечивающих исправление реестровых ошибок | | | Метод определения координат | Формулы, примененные для расчета средней квадратической погрешности определения координат характерных точек (M_t), м, с подставленными в такие формулы значениями и итоговые (вычисленные) значения M_t , м |
|---|--|---|--------------|--|------------|--------------|-----------------------------------|---|
| | Координаты, м | | Радиус, м | Координаты, м | | Радиус, м | | |
| | X | Y | R | X | Y | R | | |
| 1 | 2 | 3 | 4 | 5 | 6 | 7 | 8 | 9 |
| н1 | - | - | - | 1 312 639,55 | 507 540,74 | - | Картометрический | 1 |
| н2 | - | - | - | 1 312 635,53 | 507 541,83 | - | Картометрический | 1 |
| н3 | - | - | - | 1 312 637,09 | 507 547,01 | - | Картометрический | 1 |
| н4 | - | - | - | 1 312 637,28 | 507 547,76 | - | Картометрический | 1 |
| н5 | - | - | - | 1 312 641,36 | 507 546,66 | - | Картометрический | 1 |

2. Сведения о характеристиках объекта недвижимости с кадастровым номером 36:16:0102012:3551

| № п/п | Наименование характеристики | Значение характеристики |
|-------|-----------------------------|-------------------------|
| 1 | 2 | 3 |
| 1 | 2 | 3 |

| | | |
|----|--|--------------------------|
| 1. | Вид объекта недвижимости | Здание |
| 2. | Кадастровый номер земельного участка (земельных участков), в границах которого (которых) расположены здание, сооружение, объект незавершенного строительства | <u>36:16:0102012:175</u> |
| 3. | Уникальный учетный номер кадастрового квартала, в границах которого расположены здание, сооружение, объект незавершенного строительства | <u>36:16:0102012</u> |
| 4. | Иные сведения | - |

Схема границ земельных участков, контуров зданий, сооружений, объектов незавершенного строительства, границ (частей границ) муниципальных образований, населенных пунктов, территориальных зон, лесничеств

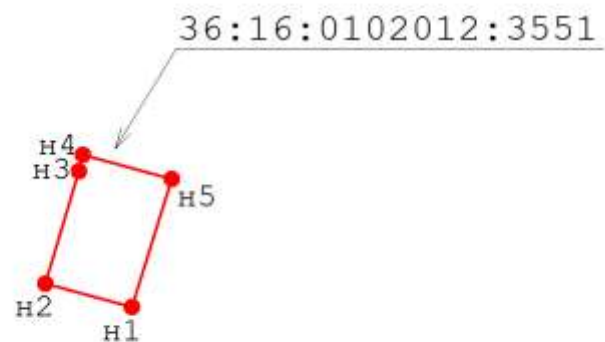


Условные обозначения:

36:16:0102012:175 – кадастровые номера объектов недвижимости;

— — — — местоположение границ земельных участков на основании сведений о координатах характерных точек их границ, содержащихся в Едином государственном реестре недвижимости (далее – ЕГРН) и в описании которых выявлена реестровая ошибка;

— — — — местоположение границ земельных участков, предлагаемое для исправления реестровой ошибки, в том числе определенное в соответствии с частью 7.3 статьи 61 Закона № 218-ФЗ;



Условные обозначения:

36:16:0102012:3551 – кадастровые номера объектов недвижимости;

— местоположение на земельных участках зданий, сооружений, объектов незавершенного строительства, предлагаемое для исправления реестровой ошибки, в том числе определенное в соответствии с частью 7.3 статьи 61 Закона № 218-ФЗ;

Сведения о местоположении зданий, сооружений, объектов незавершенного строительства

1. Сведения о характерных точках контура объекта недвижимости с кадастровым номером 36:16:0102012:3634

Система координат МСК-36

Зона № 1

| Обозначение характерных точек контура | Содержатся в Едином государственном реестре недвижимости | | Определены в ходе выполнения работ, обеспечивающих исправление реестровых ошибок | | | | Метод определения координат | Формулы, примененные для расчета средней квадратической погрешности определения координат характерных точек (M_t), м, с подставленными в такие формулы значениями и итоговые (вычисленные) значения M_t , м |
|---|--|---|--|--------------|--------------|--------------|-----------------------------------|---|
| | Координаты, м | | Координаты, м | | Радиус, м | Радиус, м | | |
| | X | Y | X | Y | R | R | | |
| 1 | 2 | 3 | 4 | 5 | 6 | 7 | 8 | 9 |
| н1 | - | - | - | 1 312 627,95 | 507 542,96 | - | Картометрический | 1 |
| н2 | - | - | - | 1 312 639,53 | 507 539,82 | - | Картометрический | 1 |
| н3 | - | - | - | 1 312 637,95 | 507 534,03 | - | Картометрический | 1 |
| н4 | - | - | - | 1 312 626,37 | 507 537,17 | - | Картометрический | 1 |

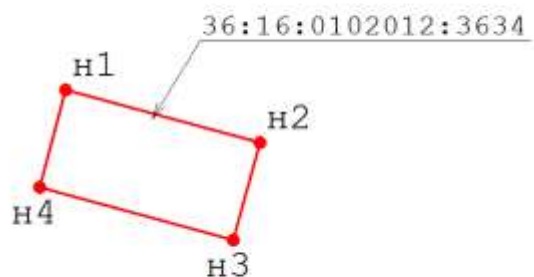
2. Сведения о характеристиках объекта недвижимости с кадастровым номером 36:16:0102012:3634

| № п/п | Наименование характеристики | Значение характеристики |
|-------|--|---------------------------|
| 1 | 2 | 3 |
| 1. | Вид объекта недвижимости | Здание |
| 2. | Кадастровый номер земельного участка (земельных участков), в границах которого (которых) расположены здание, сооружение, объект незавершенного строительства | <u>36:16:0102012:3264</u> |
| 3. | Уникальный учетный номер кадастрового квартала, в границах которого расположены здание, сооружение, объект незавершенного строительства | <u>36:16:0102012</u> |

4. Иные сведения

-

Схема границ земельных участков, контуров зданий, сооружений, объектов незавершенного строительства, границ (частей границ) муниципальных образований, населенных пунктов, территориальных зон, лесничеств



Условные обозначения:

36:16:0102012:3634 – кадастровые номера объектов недвижимости;

— местоположение на земельных участках зданий, сооружений, объектов незавершенного строительства, предлагаемое для исправления реестровой ошибки, в том числе определенное в соответствии с частью 7.3 статьи 61 Закона № 218-ФЗ;

Сведения о местоположении зданий, сооружений, объектов незавершенного строительства

1. Сведения о характерных точках контура объекта недвижимости с кадастровым номером 36:16:0102012:3341

Система координат МСК-36

Зона № 1

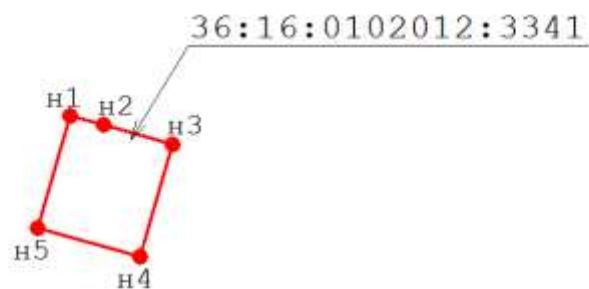
| Обозначение характерных точек контура | Содержатся в Едином государственном реестре недвижимости | | Определены в ходе выполнения работ, обеспечивающих исправление реестровых ошибок | | Метод определения координат | Формулы, примененные для расчета средней квадратической погрешности определения координат характерных точек (M_t), м, с подставленными в такие формулы значениями и итоговые (вычисленные) значения M_t , м | | |
|---|--|---|--|--------------|-----------------------------------|---|------------------|---|
| | Координаты, м | | Координаты, м | | | | | |
| | X | Y | X | Y | | | | |
| 1 | 2 | 3 | 4 | 5 | 6 | 7 | 8 | 9 |
| n1 | - | - | - | 1 312 616,88 | 507 545,98 | - | Картометрический | 1 |
| n2 | - | - | - | 1 312 618,51 | 507 545,53 | - | Картометрический | 1 |
| n3 | - | - | - | 1 312 621,89 | 507 544,56 | - | Картометрический | 1 |
| n4 | - | - | - | 1 312 620,32 | 507 539,06 | - | Картометрический | 1 |
| n5 | - | - | - | 1 312 615,27 | 507 540,46 | - | Картометрический | 1 |

2. Сведения о характеристиках объекта недвижимости с кадастровым номером 36:16:0102012:3341

| № п/п | Наименование характеристики | Значение характеристики |
|-------|--|--------------------------|
| 1 | 2 | 3 |
| 1. | Вид объекта недвижимости | Здание |
| 2. | Кадастровый номер земельного участка (земельных участков), в границах которого (которых) расположены здание, сооружение, объект незавершенного строительства | <u>36:16:0102012:360</u> |
| 3. | Уникальный учетный номер кадастрового квартала, в границах которого расположены | <u>36:16:0102012</u> |

| | | |
|----|---|---|
| | здание, сооружение, объект незавершенного строительства | |
| 4. | Иные сведения | - |

Схема границ земельных участков, контуров зданий, сооружений, объектов незавершенного строительства, границ (частей границ) муниципальных образований, населенных пунктов, территориальных зон, лесничеств



Условные обозначения:

36:16:0102012:3341 – кадастровые номера объектов недвижимости;

— местоположение на земельных участках зданий, сооружений, объектов незавершенного строительства, предлагаемое для исправления реестровой ошибки, в том числе определенное в соответствии с частью 7.3 статьи 61 Закона № 218-ФЗ;

Сведения о местоположении зданий, сооружений, объектов незавершенного строительства

1. Сведения о характерных точках контура объекта недвижимости с кадастровым номером 36:16:0102012:3342

Система координат МСК-36

Зона № 1

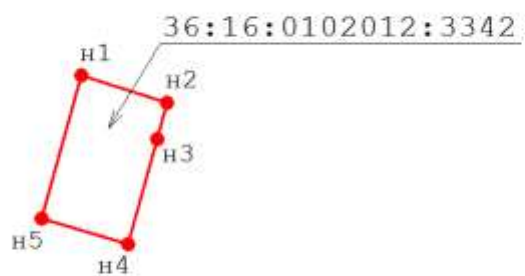
| Обозначение характерных точек контура | Содержатся в Едином государственном реестре недвижимости | | Определены в ходе выполнения работ, обеспечивающих исправление реестровых ошибок | | | Метод определения координат | Формулы, примененные для расчета средней квадратической погрешности определения координат характерных точек (M_t), м, с подставленными в такие формулы значениями и итоговые (вычисленные) значения M_t , м | |
|---|--|---|--|---------------|------------|-----------------------------------|---|--------------|
| | Координаты, м | | Радиус, м | Координаты, м | | | | Радиус, м |
| | X | Y | R | X | Y | | | R |
| 1 | 2 | 3 | 4 | 5 | 6 | 7 | 8 | 9 |
| n1 | - | - | - | 1 312 595,50 | 507 552,30 | - | Картометрический | 1 |
| n2 | - | - | - | 1 312 600,18 | 507 550,83 | - | Картометрический | 1 |
| n3 | - | - | - | 1 312 599,64 | 507 548,85 | - | Картометрический | 1 |
| n4 | - | - | - | 1 312 598,08 | 507 543,11 | - | Картометрический | 1 |
| n5 | - | - | - | 1 312 593,32 | 507 544,50 | - | Картометрический | 1 |

2. Сведения о характеристиках объекта недвижимости с кадастровым номером 36:16:0102012:3342

| № п/п | Наименование характеристики | Значение характеристики |
|-------|--|---------------------------|
| 1 | 2 | 3 |
| 1. | Вид объекта недвижимости | Здание |
| 2. | Кадастровый номер земельного участка (земельных участков), в границах которого (которых) расположены здание, сооружение, объект незавершенного строительства | <u>36:16:0102012:5446</u> |
| 3. | Уникальный учетный номер кадастрового квартала, в границах которого расположены | <u>36:16:0102012</u> |

| | | |
|----|---|---|
| | здание, сооружение, объект незавершенного строительства | |
| 4. | Иные сведения | - |

Схема границ земельных участков, контуров зданий, сооружений, объектов незавершенного строительства, границ (частей границ) муниципальных образований, населенных пунктов, территориальных зон, лесничеств



Условные обозначения:

36:16:0102012:3342 – кадастровые номера объектов недвижимости;

— местоположение на земельных участках зданий, сооружений, объектов незавершенного строительства, предлагаемое для исправления реестровой ошибки, в том числе определенное в соответствии с частью 7.3 статьи 61 Закона № 218-ФЗ;

Сведения о местоположении зданий, сооружений, объектов незавершенного строительства

1. Сведения о характерных точках контура объекта недвижимости с кадастровым номером 36:16:0102012:3338

Система координат МСК-36

Зона № 1

| Обозначение характерных точек контура | Содержатся в Едином государственном реестре недвижимости | | Определены в ходе выполнения работ, обеспечивающих исправление реестровых ошибок | | | | Метод определения координат | Формулы, примененные для расчета средней квадратической погрешности определения координат характерных точек (M_t), м, с подставленными в такие формулы значениями и итоговые (вычисленные) значения M_t , м |
|---------------------------------------|--|---|--|---------------|------------|-----------|-----------------------------|---|
| | Координаты, м | | Радиус, м | Координаты, м | | Радиус, м | | |
| | X | Y | R | X | Y | R | | |
| 1 | 2 | 3 | 4 | 5 | 6 | 7 | 8 | 9 |
| н1 | - | - | - | 1 312 588,98 | 507 553,35 | - | Картометрический | 1 |
| н2 | - | - | - | 1 312 586,22 | 507 544,78 | - | Картометрический | 1 |
| н3 | - | - | - | 1 312 581,41 | 507 546,16 | - | Картометрический | 1 |
| н4 | - | - | - | 1 312 584,17 | 507 554,73 | - | Картометрический | 1 |

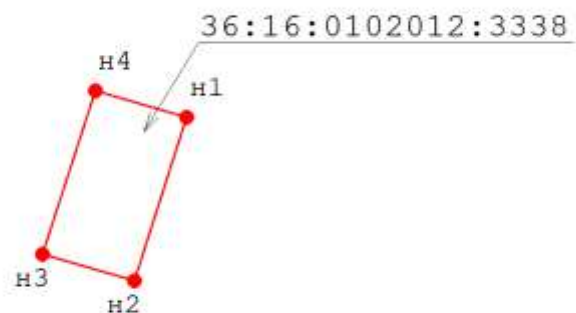
2. Сведения о характеристиках объекта недвижимости с кадастровым номером 36:16:0102012:3338

| № п/п | Наименование характеристики | Значение характеристики |
|-------|--|--------------------------|
| 1 | 2 | 3 |
| 1. | Вид объекта недвижимости | Здание |
| 2. | Кадастровый номер земельного участка (земельных участков), в границах которого (которых) расположены здание, сооружение, объект незавершенного строительства | <u>36:16:0102012:332</u> |
| 3. | Уникальный учетный номер кадастрового квартала, в границах которого расположены здание, сооружение, объект незавершенного строительства | <u>36:16:0102012</u> |

4. Иные сведения

-

Схема границ земельных участков, контуров зданий, сооружений, объектов незавершенного строительства, границ (частей границ) муниципальных образований, населенных пунктов, территориальных зон, лесничеств



Условные обозначения:

36:16:0102012:3338 – кадастровые номера объектов недвижимости;

— — местоположение на земельных участках зданий, сооружений, объектов незавершенного строительства, предлагаемое для исправления реестровой ошибки, в том числе определенное в соответствии с частью 7.3 статьи 61 Закона № 218-ФЗ;

Сведения о местоположении зданий, сооружений, объектов незавершенного строительства

1. Сведения о характерных точках контура объекта недвижимости с кадастровым номером 36:16:0102012:3339

Система координат МСК-36

Зона № 1

| Обозначение характерных точек контура | Содержатся в Едином государственном реестре недвижимости | | Определены в ходе выполнения работ, обеспечивающих исправление реестровых ошибок | | | | Метод определения координат | Формулы, примененные для расчета средней квадратической погрешности определения координат характерных точек (M_t), м, с подставленными в такие формулы значениями и итоговые (вычисленные) значения M_t , м |
|---|--|---|--|--------------|--------------|--------------|-----------------------------------|---|
| | Координаты, м | | Координаты, м | | Радиус, м | Радиус, м | | |
| | X | Y | X | Y | R | R | | |
| 1 | 2 | 3 | 4 | 5 | 6 | 7 | 8 | 9 |
| н1 | - | - | - | 1 312 579,36 | 507 556,12 | - | Картометрический | 1 |
| н2 | - | - | - | 1 312 584,17 | 507 554,73 | - | Картометрический | 1 |
| н3 | - | - | - | 1 312 581,41 | 507 546,16 | - | Картометрический | 1 |
| н4 | - | - | - | 1 312 576,60 | 507 547,54 | - | Картометрический | 1 |

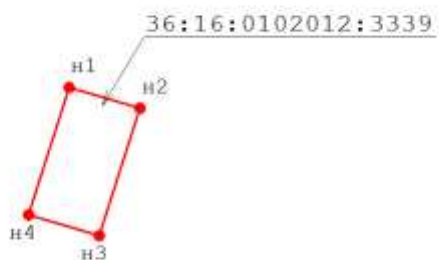
2. Сведения о характеристиках объекта недвижимости с кадастровым номером 36:16:0102012:3339

| № п/п | Наименование характеристики | Значение характеристики |
|-------|--|--------------------------|
| 1 | 2 | 3 |
| 1. | Вид объекта недвижимости | Здание |
| 2. | Кадастровый номер земельного участка (земельных участков), в границах которого (которых) расположены здание, сооружение, объект незавершенного строительства | <u>36:16:0102012:333</u> |
| 3. | Уникальный учетный номер кадастрового квартала, в границах которого расположены здание, сооружение, объект незавершенного строительства | <u>36:16:0102012</u> |

4. Иные сведения

-

Схема границ земельных участков, контуров зданий, сооружений, объектов незавершенного строительства, границ (частей границ) муниципальных образований, населенных пунктов, территориальных зон, лесничеств



Условные обозначения:

36:16:0102012:3339 – кадастровые номера объектов недвижимости;

— местоположение на земельных участках зданий, сооружений, объектов незавершенного строительства, предлагаемое для исправления реестровой ошибки, в том числе определенное в соответствии с частью 7.3 статьи 61 Закона № 218-ФЗ;

Сведения о местоположении зданий, сооружений, объектов незавершенного строительства

1. Сведения о характерных точках контура объекта недвижимости с кадастровым номером 36:16:0102012:3425

Система координат МСК-36

Зона № 1

| Обозначение характерных точек контура | Содержатся в Едином государственном реестре недвижимости | | Определены в ходе выполнения работ, обеспечивающих исправление реестровых ошибок | | | | Метод определения координат | Формулы, примененные для расчета средней квадратической погрешности определения координат характерных точек (M_t), м, с подставленными в такие формулы значениями и итоговые (вычисленные) значения M_t , м |
|---|--|---|--|--------------|--------------|--------------|-----------------------------------|---|
| | Координаты, м | | Координаты, м | | Радиус, м | Радиус, м | | |
| | X | Y | X | Y | R | R | | |
| 1 | 2 | 3 | 4 | 5 | 6 | 7 | 8 | 9 |
| н1 | - | - | - | 1 312 579,36 | 507 556,12 | - | Картометрический | 1 |
| н2 | - | - | - | 1 312 576,60 | 507 547,54 | - | Картометрический | 1 |
| н3 | - | - | - | 1 312 571,80 | 507 548,93 | - | Картометрический | 1 |
| н4 | - | - | - | 1 312 574,56 | 507 557,50 | - | Картометрический | 1 |

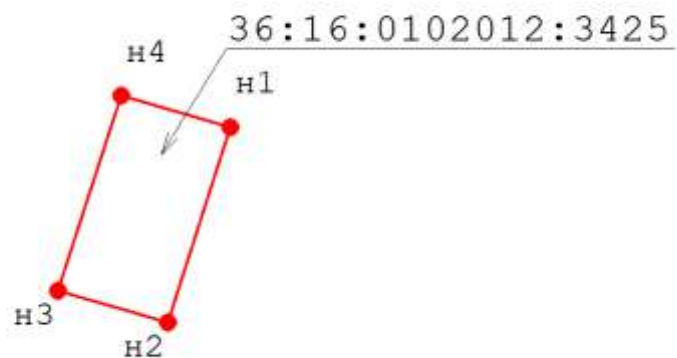
2. Сведения о характеристиках объекта недвижимости с кадастровым номером 36:16:0102012:3425

| № п/п | Наименование характеристики | Значение характеристики |
|-------|--|--------------------------|
| 1 | 2 | 3 |
| 1. | Вид объекта недвижимости | Здание |
| 2. | Кадастровый номер земельного участка (земельных участков), в границах которого (которых) расположены здание, сооружение, объект незавершенного строительства | <u>36:16:0102012:324</u> |
| 3. | Уникальный учетный номер кадастрового квартала, в границах которого расположены здание, сооружение, объект незавершенного строительства | <u>36:16:0102012</u> |

4. Иные сведения

-

Схема границ земельных участков, контуров зданий, сооружений, объектов незавершенного строительства, границ (частей границ) муниципальных образований, населенных пунктов, территориальных зон, лесничеств



Условные обозначения:

36:16:0102012:3425 – кадастровые номера объектов недвижимости;

— — местоположение на земельных участках зданий, сооружений, объектов незавершенного строительства, предлагаемое для исправления реестровой ошибки, в том числе определенное в соответствии с частью 7.3 статьи 61 Закона № 218-ФЗ;

Сведения о местоположении зданий, сооружений, объектов незавершенного строительства

1. Сведения о характерных точках контура объекта недвижимости с кадастровым номером 36:16:0102012:3340

Система координат МСК-36

Зона № 1

| Обозначение характерных точек контура | Содержатся в Едином государственном реестре недвижимости | | Определены в ходе выполнения работ, обеспечивающих исправление реестровых ошибок | | | | Метод определения координат | Формулы, примененные для расчета средней квадратической погрешности определения координат характерных точек (M_t), м, с подставленными в такие формулы значениями и итоговые (вычисленные) значения M_t , м |
|---------------------------------------|--|---|--|--------------|------------|---|-----------------------------|---|
| | Координаты, м | | Координаты, м | | Радиус, м | | | |
| | X | Y | X | Y | R | | | |
| 1 | 2 | 3 | 4 | 5 | 6 | 7 | 8 | 9 |
| н1 | - | - | - | 1 312 571,80 | 507 548,93 | - | Картометрический | 1 |
| н2 | - | - | - | 1 312 566,97 | 507 550,28 | - | Картометрический | 1 |
| н3 | - | - | - | 1 312 569,75 | 507 558,88 | - | Картометрический | 1 |
| н4 | - | - | - | 1 312 574,56 | 507 557,50 | - | Картометрический | 1 |

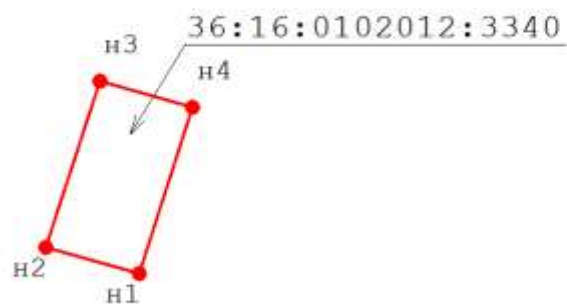
2. Сведения о характеристиках объекта недвижимости с кадастровым номером 36:16:0102012:3340

| № п/п | Наименование характеристики | Значение характеристики |
|-------|--|--------------------------|
| 1 | 2 | 3 |
| 1. | Вид объекта недвижимости | Здание |
| 2. | Кадастровый номер земельного участка (земельных участков), в границах которого (которых) расположены здание, сооружение, объект незавершенного строительства | <u>36:16:0102012:325</u> |
| 3. | Уникальный учетный номер кадастрового квартала, в границах которого расположены здание, сооружение, объект незавершенного строительства | <u>36:16:0102012</u> |

4. Иные сведения

-

Схема границ земельных участков, контуров зданий, сооружений, объектов незавершенного строительства, границ (частей границ) муниципальных образований, населенных пунктов, территориальных зон, лесничеств



Условные обозначения:

36:16:0102012:3340 – кадастровые номера объектов недвижимости;

— местоположение на земельных участках зданий, сооружений, объектов незавершенного строительства, предлагаемое для исправления реестровой ошибки, в том числе определенное в соответствии с частью 7.3 статьи 61 Закона № 218-ФЗ;

Сведения о местоположении зданий, сооружений, объектов незавершенного строительства

1. Сведения о характерных точках контура объекта недвижимости с кадастровым номером 36:16:0102012:4216

Система координат МСК-36

Зона № 1

| Обозначение характерных точек контура | Содержатся в Едином государственном реестре недвижимости | | Определены в ходе выполнения работ, обеспечивающих исправление реестровых ошибок | | | | Метод определения координат | Формулы, примененные для расчета средней квадратической погрешности определения координат характерных точек (M_t), м, с подставленными в такие формулы значениями и итоговые (вычисленные) значения M_t , м |
|---|--|---|--|--------------|--------------|--------------|-----------------------------------|---|
| | Координаты, м | | Координаты, м | | Радиус, м | Радиус, м | | |
| | X | Y | X | Y | R | R | | |
| 1 | 2 | 3 | 4 | 5 | 6 | 7 | 8 | 9 |
| н1 | - | - | - | 1 312 579,22 | 507 537,03 | - | Картометрический | 1 |
| н2 | - | - | - | 1 312 584,06 | 507 535,82 | - | Картометрический | 1 |
| н3 | - | - | - | 1 312 582,60 | 507 530,00 | - | Картометрический | 1 |
| н4 | - | - | - | 1 312 577,76 | 507 531,21 | - | Картометрический | 1 |

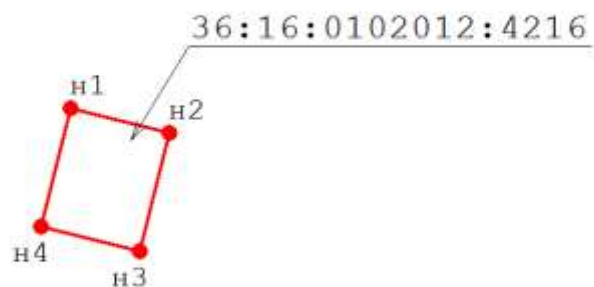
2. Сведения о характеристиках объекта недвижимости с кадастровым номером 36:16:0102012:4216

| № п/п | Наименование характеристики | Значение характеристики |
|-------|--|---------------------------|
| 1 | 2 | 3 |
| 1. | Вид объекта недвижимости | Здание |
| 2. | Кадастровый номер земельного участка (земельных участков), в границах которого (которых) расположены здание, сооружение, объект незавершенного строительства | <u>36:16:0102012:3729</u> |
| 3. | Уникальный учетный номер кадастрового квартала, в границах которого расположены здание, сооружение, объект незавершенного строительства | <u>36:16:0102012</u> |

4. Иные сведения

-

Схема границ земельных участков, контуров зданий, сооружений, объектов незавершенного строительства, границ (частей границ) муниципальных образований, населенных пунктов, территориальных зон, лесничеств



Условные обозначения:

36:16:0102012:4216 – кадастровые номера объектов недвижимости;

— — местоположение на земельных участках зданий, сооружений, объектов незавершенного строительства, предлагаемое для исправления реестровой ошибки, в том числе определенное в соответствии с частью 7.3 статьи 61 Закона № 218-ФЗ;

Сведения о местоположении зданий, сооружений, объектов незавершенного строительства

1. Сведения о характерных точках контура объекта недвижимости с кадастровым номером 36:16:0102012:3662

Система координат МСК-36

Зона № 1

| Обозначение характерных точек контура | Содержатся в Едином государственном реестре недвижимости | | Определены в ходе выполнения работ, обеспечивающих исправление реестровых ошибок | | Метод определения координат | Формулы, примененные для расчета средней квадратической погрешности определения координат характерных точек (M_t), м, с подставленными в такие формулы значениями и итоговые (вычисленные) значения M_t , м | | |
|---|--|---|--|--------------|-----------------------------------|---|------------------|---|
| | Координаты, м | | Координаты, м | | | | | |
| | X | Y | R | R | | | | |
| 1 | 2 | 3 | 4 | 5 | 6 | 7 | 8 | 9 |
| н1 | - | - | - | 1 312 593,75 | 507 532,75 | - | Картометрический | 1 |
| н2 | - | - | - | 1 312 598,58 | 507 531,44 | - | Картометрический | 1 |
| н3 | - | - | - | 1 312 597,09 | 507 525,63 | - | Картометрический | 1 |
| н4 | - | - | - | 1 312 592,26 | 507 526,94 | - | Картометрический | 1 |

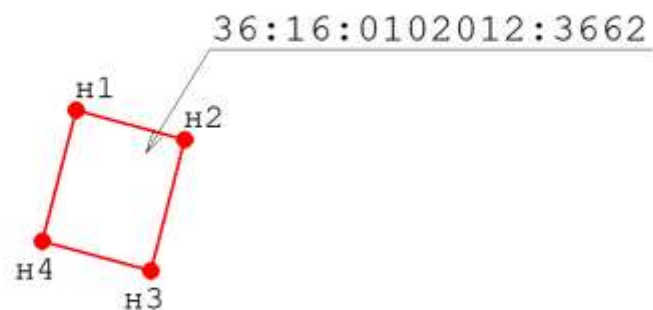
2. Сведения о характеристиках объекта недвижимости с кадастровым номером 36:16:0102012:3662

| № п/п | Наименование характеристики | Значение характеристики |
|-------|--|---------------------------|
| 1 | 2 | 3 |
| 1. | Вид объекта недвижимости | Здание |
| 2. | Кадастровый номер земельного участка (земельных участков), в границах которого (которых) расположены здание, сооружение, объект незавершенного строительства | <u>36:16:0102012:3463</u> |
| 3. | Уникальный учетный номер кадастрового квартала, в границах которого расположены здание, сооружение, объект незавершенного строительства | <u>36:16:0102012</u> |

4. Иные сведения

-

Схема границ земельных участков, контуров зданий, сооружений, объектов незавершенного строительства, границ (частей границ) муниципальных образований, населенных пунктов, территориальных зон, лесничеств



Условные обозначения:

36:16:0102012:3662 – кадастровые номера объектов недвижимости;

— местоположение на земельных участках зданий, сооружений, объектов незавершенного строительства, предлагаемое для исправления реестровой ошибки, в том числе определенное в соответствии с частью 7.3 статьи 61 Закона № 218-ФЗ;

Сведения о местоположении зданий, сооружений, объектов незавершенного строительства

1. Сведения о характерных точках контура объекта недвижимости с кадастровым номером 36:16:0102012:6646

Система координат МСК-36

Зона № 1

| Обозначение характерных точек контура | Содержатся в Едином государственном реестре недвижимости | | Определены в ходе выполнения работ, обеспечивающих исправление реестровых ошибок | | | Метод определения координат | Формулы, примененные для расчета средней квадратической погрешности определения координат характерных точек (M_t), м, с подставленными в такие формулы значениями и итоговые (вычисленные) значения M_t , м | |
|---------------------------------------|--|---|--|--------------|------------|-----------------------------|---|---|
| | Координаты, м | | Координаты, м | | Радиус, м | | | |
| | X | Y | X | Y | R | | | |
| 1 | 2 | 3 | 4 | 5 | 6 | 7 | 8 | 9 |
| н1 | - | - | - | 1 312 603,43 | 507 530,20 | - | Картометрический | 1 |
| н2 | - | - | - | 1 312 608,23 | 507 528,82 | - | Картометрический | 1 |
| н3 | - | - | - | 1 312 606,74 | 507 523,00 | - | Картометрический | 1 |
| н4 | - | - | - | 1 312 601,90 | 507 524,40 | - | Картометрический | 1 |

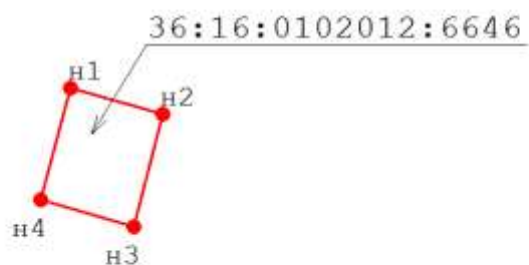
2. Сведения о характеристиках объекта недвижимости с кадастровым номером 36:16:0102012:6646

| № п/п | Наименование характеристики | Значение характеристики |
|-------|--|---------------------------|
| 1 | 2 | 3 |
| 1. | Вид объекта недвижимости | Здание |
| 2. | Кадастровый номер земельного участка (земельных участков), в границах которого (которых) расположены здание, сооружение, объект незавершенного строительства | <u>36:16:0102012:4733</u> |
| 3. | Уникальный учетный номер кадастрового квартала, в границах которого расположены здание, сооружение, объект незавершенного строительства | <u>36:16:0102012</u> |

4. Иные сведения

-

Схема границ земельных участков, контуров зданий, сооружений, объектов незавершенного строительства, границ (частей границ) муниципальных образований, населенных пунктов, территориальных зон, лесничеств



Условные обозначения:

36:16:0102012:6646 – кадастровые номера объектов недвижимости;

— — местоположение на земельных участках зданий, сооружений, объектов незавершенного строительства, предлагаемое для исправления реестровой ошибки, в том числе определенное в соответствии с частью 7.3 статьи 61 Закона № 218-ФЗ;

Сведения о местоположении зданий, сооружений, объектов незавершенного строительства

1. Сведения о характерных точках контура объекта недвижимости с кадастровым номером 36:16:0102012:3347

Система координат МСК-36

Зона № 1

| Обозначение характерных точек контура | Содержатся в Едином государственном реестре недвижимости | | Определены в ходе выполнения работ, обеспечивающих исправление реестровых ошибок | | | | Метод определения координат | Формулы, примененные для расчета средней квадратической погрешности определения координат характерных точек (M_t), м, с подставленными в такие формулы значениями и итоговые (вычисленные) значения M_t , м |
|---------------------------------------|--|---|--|--------------|------------|-----------|-----------------------------|---|
| | Координаты, м | | Координаты, м | | Радиус, м | Радиус, м | | |
| | X | Y | X | Y | R | R | | |
| 1 | 2 | 3 | 4 | 5 | 6 | 7 | 8 | 9 |
| н1 | - | - | - | 1 312 613,05 | 507 527,50 | - | Картометрический | 1 |
| н2 | - | - | - | 1 312 617,88 | 507 526,19 | - | Картометрический | 1 |
| н3 | - | - | - | 1 312 616,39 | 507 520,38 | - | Картометрический | 1 |
| н4 | - | - | - | 1 312 611,56 | 507 521,69 | - | Картометрический | 1 |

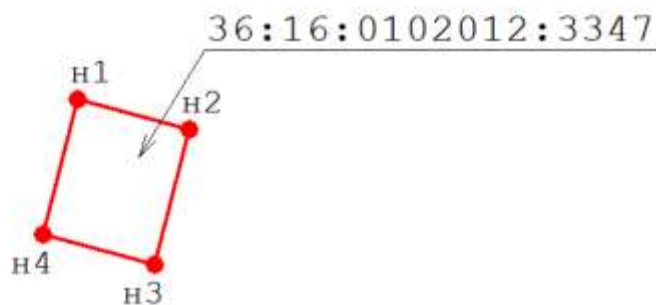
2. Сведения о характеристиках объекта недвижимости с кадастровым номером 36:16:0102012:3347

| № п/п | Наименование характеристики | Значение характеристики |
|-------|--|--------------------------|
| 1 | 2 | 3 |
| 1. | Вид объекта недвижимости | Здание |
| 2. | Кадастровый номер земельного участка (земельных участков), в границах которого (которых) расположены здание, сооружение, объект незавершенного строительства | <u>36:16:0102012:542</u> |
| 3. | Уникальный учетный номер кадастрового квартала, в границах которого расположены здание, сооружение, объект незавершенного строительства | <u>36:16:0102012</u> |

4. Иные сведения

-

Схема границ земельных участков, контуров зданий, сооружений, объектов незавершенного строительства, границ (частей границ) муниципальных образований, населенных пунктов, территориальных зон, лесничеств



Условные обозначения:

36:16:0102012:3347 – кадастровые номера объектов недвижимости;

— местоположение на земельных участках зданий, сооружений, объектов незавершенного строительства, предлагаемое для исправления реестровой ошибки, в том числе определенное в соответствии с частью 7.3 статьи 61 Закона № 218-ФЗ;

Сведения о местоположении зданий, сооружений, объектов незавершенного строительства

1. Сведения о характерных точках контура объекта недвижимости с кадастровым номером 36:16:0102012:3431

Система координат МСК-36

Зона № 1

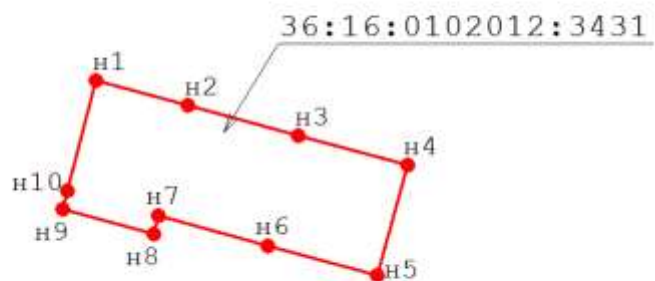
| Обозначение характерных точек контура | Содержатся в Едином государственном реестре недвижимости | | Радиус, м | Определены в ходе выполнения работ, обеспечивающих исправление реестровых ошибок | | Метод определения координат | Формулы, примененные для расчета средней квадратической погрешности определения координат характерных точек (M_t), м, с подставленными в такие формулы значениями и итоговые (вычисленные) значения M_t , м | |
|---|--|---|--------------|--|------------|-----------------------------------|---|---|
| | Координаты, м | | | Координаты, м | | | | |
| | X | Y | R | X | Y | | | R |
| 1 | 2 | 3 | 4 | 5 | 6 | 7 | 8 | 9 |
| н1 | - | - | - | 1 312 617,88 | 507 526,19 | - | Картометрический | 1 |
| н2 | - | - | - | 1 312 622,71 | 507 524,88 | - | Картометрический | 1 |
| н3 | - | - | - | 1 312 628,50 | 507 523,31 | - | Картометрический | 1 |
| н4 | - | - | - | 1 312 634,23 | 507 521,75 | - | Картометрический | 1 |
| н5 | - | - | - | 1 312 632,65 | 507 515,96 | - | Картометрический | 1 |
| н6 | - | - | - | 1 312 626,92 | 507 517,52 | - | Картометрический | 1 |
| н7 | - | - | - | 1 312 621,15 | 507 519,09 | - | Картометрический | 1 |
| н8 | - | - | - | 1 312 620,89 | 507 518,12 | - | Картометрический | 1 |
| н9 | - | - | - | 1 312 616,14 | 507 519,41 | - | Картометрический | 1 |
| н10 | - | - | - | 1 312 616,39 | 507 520,38 | - | Картометрический | 1 |

2. Сведения о характеристиках объекта недвижимости с кадастровым номером 36:16:0102012:3431

| № п/п | Наименование характеристики | Значение характеристики |
|-------|-----------------------------|-------------------------|
|-------|-----------------------------|-------------------------|

| 1 | 2 | 3 |
|----|--|---------------------------|
| 1. | Вид объекта недвижимости | Здание |
| 2. | Кадастровый номер земельного участка (земельных участков), в границах которого (которых) расположены здание, сооружение, объект незавершенного строительства | <u>36:16:0102012:3188</u> |
| 3. | Уникальный учетный номер кадастрового квартала, в границах которого расположены здание, сооружение, объект незавершенного строительства | <u>36:16:0102012</u> |
| 4. | Иные сведения | - |

Схема границ земельных участков, контуров зданий, сооружений, объектов незавершенного строительства, границ (частей границ) муниципальных образований, населенных пунктов, территориальных зон, лесничеств



Условные обозначения:

36:16:0102012:3431 – кадастровые номера объектов недвижимости;

— местоположение на земельных участках зданий, сооружений, объектов незавершенного строительства, предлагаемое для исправления реестровой ошибки, в том числе определенное в соответствии с частью 7.3 статьи 61 Закона № 218-ФЗ;

Сведения о местоположении зданий, сооружений, объектов незавершенного строительства

1. Сведения о характерных точках контура объекта недвижимости с кадастровым номером 36:16:0102012:4286

Система координат МСК-36

Зона № 1

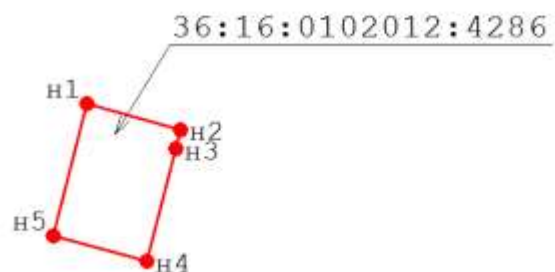
| Обозначение характерных точек контура | Содержатся в Едином государственном реестре недвижимости | | Радиус, м | Определены в ходе выполнения работ, обеспечивающих исправление реестровых ошибок | | Метод определения координат | Формулы, примененные для расчета средней квадратической погрешности определения координат характерных точек (M_t), м, с подставленными в такие формулы значениями и итоговые (вычисленные) значения M_t , м | |
|---|--|---|--------------|--|------------|-----------------------------------|---|---|
| | Координаты, м | | | Координаты, м | | | | |
| | X | Y | R | X | Y | | | R |
| 1 | 2 | 3 | 4 | 5 | 6 | 7 | 8 | 9 |
| н1 | - | - | - | 1 312 611,56 | 507 521,69 | - | Картометрический | 1 |
| н2 | - | - | - | 1 312 616,39 | 507 520,38 | - | Картометрический | 1 |
| н3 | - | - | - | 1 312 616,14 | 507 519,41 | - | Картометрический | 1 |
| н4 | - | - | - | 1 312 614,65 | 507 513,60 | - | Картометрический | 1 |
| н5 | - | - | - | 1 312 609,82 | 507 514,91 | - | Картометрический | 1 |

2. Сведения о характеристиках объекта недвижимости с кадастровым номером 36:16:0102012:4286

| № п/п | Наименование характеристики | Значение характеристики |
|-------|--|---------------------------|
| 1 | 2 | 3 |
| 1. | Вид объекта недвижимости | Здание |
| 2. | Кадастровый номер земельного участка (земельных участков), в границах которого (которых) расположены здание, сооружение, объект незавершенного строительства | <u>36:16:0102012:4080</u> |
| 3. | Уникальный учетный номер кадастрового квартала, в границах которого расположены | <u>36:16:0102012</u> |

| | | |
|----|---|---|
| | здание, сооружение, объект незавершенного строительства | |
| 4. | Иные сведения | - |

Схема границ земельных участков, контуров зданий, сооружений, объектов незавершенного строительства, границ (частей границ) муниципальных образований, населенных пунктов, территориальных зон, лесничеств



Условные обозначения:

36:16:0102012:4286– кадастровые номера объектов недвижимости;

— местоположение на земельных участках зданий, сооружений, объектов незавершенного строительства, предлагаемое для исправления реестровой ошибки, в том числе определенное в соответствии с частью 7.3 статьи 61 Закона № 218-ФЗ;

Сведения о местоположении зданий, сооружений, объектов незавершенного строительства

1. Сведения о характерных точках контура объекта недвижимости с кадастровым номером 36:16:0102012:4481

Система координат МСК-36

Зона № 1

| Обозначение характерных точек контура | Содержатся в Едином государственном реестре недвижимости | | Определены в ходе выполнения работ, обеспечивающих исправление реестровых ошибок | | | | Метод определения координат | Формулы, примененные для расчета средней квадратической погрешности определения координат характерных точек (M_t), м, с подставленными в такие формулы значениями и итоговые (вычисленные) значения M_t , м |
|---|--|---|--|--------------|--------------|--------------|-----------------------------------|---|
| | Координаты, м | | Координаты, м | | Радиус, м | Радиус, м | | |
| | X | Y | X | Y | R | R | | |
| 1 | 2 | 3 | 4 | 5 | 6 | 7 | 8 | 9 |
| н1 | - | - | - | 1 312 597,09 | 507 525,63 | - | Картометрический | 1 |
| н2 | - | - | - | 1 312 601,90 | 507 524,40 | - | Картометрический | 1 |
| н3 | - | - | - | 1 312 600,50 | 507 518,57 | - | Картометрический | 1 |
| н4 | - | - | - | 1 312 595,63 | 507 519,75 | - | Картометрический | 1 |

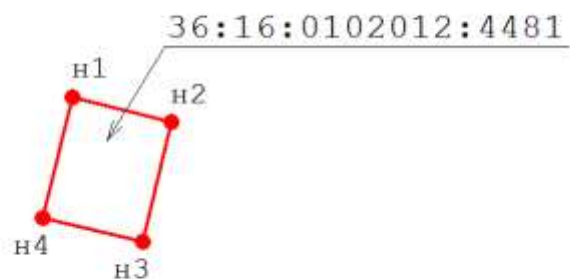
2. Сведения о характеристиках объекта недвижимости с кадастровым номером 36:16:0102012:4481

| № п/п | Наименование характеристики | Значение характеристики |
|-------|--|---------------------------|
| 1 | 2 | 3 |
| 1. | Вид объекта недвижимости | Здание |
| 2. | Кадастровый номер земельного участка (земельных участков), в границах которого (которых) расположены здание, сооружение, объект незавершенного строительства | <u>36:16:0102012:3711</u> |
| 3. | Уникальный учетный номер кадастрового квартала, в границах которого расположены здание, сооружение, объект незавершенного строительства | <u>36:16:0102012</u> |

4. Иные сведения

-

Схема границ земельных участков, контуров зданий, сооружений, объектов незавершенного строительства, границ (частей границ) муниципальных образований, населенных пунктов, территориальных зон, лесничеств



Условные обозначения:

36:16:0102012:4481 – кадастровые номера объектов недвижимости;

— местоположение на земельных участках зданий, сооружений, объектов незавершенного строительства, предлагаемое для исправления реестровой ошибки, в том числе определенное в соответствии с частью 7.3 статьи 61 Закона № 218-ФЗ;

Сведения о местоположении зданий, сооружений, объектов незавершенного строительства

1. Сведения о характерных точках контура объекта недвижимости с кадастровым номером 36:16:0102012:4552

Система координат МСК-36

Зона № 1

| Обозначение характерных точек контура | Содержатся в Едином государственном реестре недвижимости | | Определены в ходе выполнения работ, обеспечивающих исправление реестровых ошибок | | | | Метод определения координат | Формулы, примененные для расчета средней квадратической погрешности определения координат характерных точек (M_t), м, с подставленными в такие формулы значениями и итоговые (вычисленные) значения M_t , м |
|---------------------------------------|--|---|--|--------------|------------|---|-----------------------------|---|
| | Координаты, м | | Координаты, м | | Радиус, м | | | |
| | X | Y | X | Y | R | | | |
| 1 | 2 | 3 | 4 | 5 | 6 | 7 | 8 | 9 |
| н1 | - | - | - | 1 312 558,29 | 507 762,00 | - | Картометрический | 1 |
| н2 | - | - | - | 1 312 561,24 | 507 769,55 | - | Картометрический | 1 |
| н3 | - | - | - | 1 312 571,71 | 507 765,46 | - | Картометрический | 1 |
| н4 | - | - | - | 1 312 568,76 | 507 757,91 | - | Картометрический | 1 |


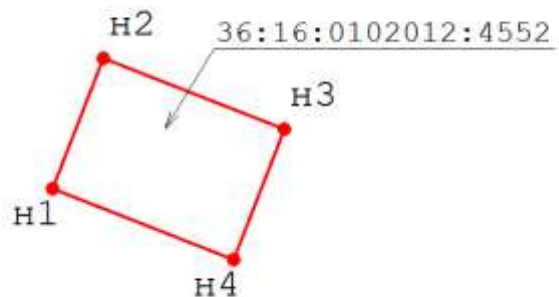
2. Сведения о характеристиках объекта недвижимости с кадастровым номером 36:16:0102012:4552

| № п/п | Наименование характеристики | Значение характеристики |
|-------|--|---------------------------|
| 1 | 2 | 3 |
| 1. | Вид объекта недвижимости | Здание |
| 2. | Кадастровый номер земельного участка (земельных участков), в границах которого (которых) расположены здание, сооружение, объект незавершенного строительства | <u>36:16:0102012:4459</u> |
| 3. | Уникальный учетный номер кадастрового квартала, в границах которого расположены здание, сооружение, объект незавершенного строительства | <u>36:16:0102012</u> |

4. Иные сведения

-

Схема границ земельных участков, контуров зданий, сооружений, объектов незавершенного строительства, границ (частей границ) муниципальных образований, населенных пунктов, территориальных зон, лесничеств



Условные обозначения:

36:16:0102012:4552 – кадастровые номера объектов недвижимости;

— местоположение на земельных участках зданий, сооружений, объектов незавершенного строительства, предлагаемое для исправления реестровой ошибки, в том числе определенное в соответствии с частью 7.3 статьи 61 Закона № 218-ФЗ;

Сведения о местоположении зданий, сооружений, объектов незавершенного строительства

1. Сведения о характерных точках контура объекта недвижимости с кадастровым номером 36:16:0102012:4201

Система координат МСК-36

Зона № 1

| Обозначение характерных точек контура | Содержатся в Едином государственном реестре недвижимости | | Определены в ходе выполнения работ, обеспечивающих исправление реестровых ошибок | | | | Метод определения координат | Формулы, примененные для расчета средней квадратической погрешности определения координат характерных точек (M_t), м, с подставленными в такие формулы значениями и итоговые (вычисленные) значения M_t , м |
|---|--|---|--|--------------|--------------|--------------|-----------------------------------|---|
| | Координаты, м | | Координаты, м | | Радиус, м | Радиус, м | | |
| | X | Y | X | Y | R | R | | |
| 1 | 2 | 3 | 4 | 5 | 6 | 7 | 8 | 9 |
| н1 | - | - | - | 1 312 498,73 | 507 792,33 | - | Картометрический | 1 |
| н2 | - | - | - | 1 312 516,10 | 507 784,93 | - | Картометрический | 1 |
| н3 | - | - | - | 1 312 508,59 | 507 767,31 | - | Картометрический | 1 |
| н4 | - | - | - | 1 312 491,22 | 507 774,71 | - | Картометрический | 1 |


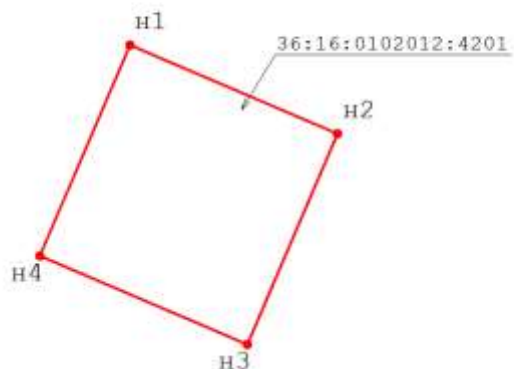
2. Сведения о характеристиках объекта недвижимости с кадастровым номером 36:16:0102012:4201

| № п/п | Наименование характеристики | Значение характеристики |
|-------|--|--------------------------|
| 1 | 2 | 3 |
| 1. | Вид объекта недвижимости | Здание |
| 2. | Кадастровый номер земельного участка (земельных участков), в границах которого (которых) расположены здание, сооружение, объект незавершенного строительства | <u>36:16:0102012:106</u> |
| 3. | Уникальный учетный номер кадастрового квартала, в границах которого расположены здание, сооружение, объект незавершенного строительства | <u>36:16:0102012</u> |

4. Иные сведения

-

Схема границ земельных участков, контуров зданий, сооружений, объектов незавершенного строительства, границ (частей границ) муниципальных образований, населенных пунктов, территориальных зон, лесничеств



Условные обозначения:

36:16:0102012:4201 – кадастровые номера объектов недвижимости;

— местоположение на земельных участках зданий, сооружений, объектов незавершенного строительства, предлагаемое для исправления реестровой ошибки, в том числе определенное в соответствии с частью 7.3 статьи 61 Закона № 218-ФЗ;

Сведения о местоположении зданий, сооружений, объектов незавершенного строительства

1. Сведения о характерных точках контура объекта недвижимости с кадастровым номером 36:16:0102012:4205

Система координат МСК-36

Зона № 1

| Обозначение характерных точек контура | Содержатся в Едином государственном реестре недвижимости | | Определены в ходе выполнения работ, обеспечивающих исправление реестровых ошибок | | | | Метод определения координат | Формулы, примененные для расчета средней квадратической погрешности определения координат характерных точек (M_t), м, с подставленными в такие формулы значениями и итоговые (вычисленные) значения M_t , м |
|---------------------------------------|--|---|--|--------------|------------|-----------|-----------------------------|---|
| | Координаты, м | | Координаты, м | | Радиус, м | Радиус, м | | |
| | X | Y | X | Y | R | R | | |
| 1 | 2 | 3 | 4 | 5 | 6 | 7 | 8 | 9 |
| н1 | - | - | - | 1 312 482,02 | 507 781,29 | - | Картометрический | 1 |
| н2 | - | - | - | 1 312 491,24 | 507 777,34 | - | Картометрический | 1 |
| н3 | - | - | - | 1 312 488,70 | 507 771,42 | - | Картометрический | 1 |
| н4 | - | - | - | 1 312 479,48 | 507 775,37 | - | Картометрический | 1 |

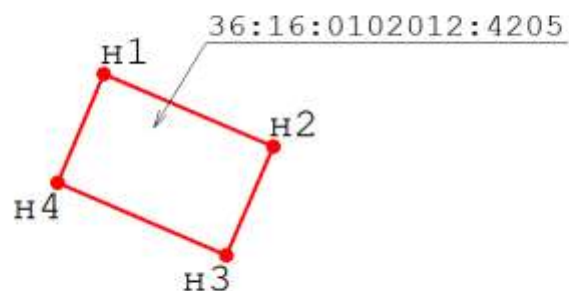
2. Сведения о характеристиках объекта недвижимости с кадастровым номером 36:16:0102012:4205

| № п/п | Наименование характеристики | Значение характеристики |
|-------|--|--------------------------|
| 1 | 2 | 3 |
| 1. | Вид объекта недвижимости | Здание |
| 2. | Кадастровый номер земельного участка (земельных участков), в границах которого (которых) расположены здание, сооружение, объект незавершенного строительства | <u>36:16:0102012:106</u> |
| 3. | Уникальный учетный номер кадастрового квартала, в границах которого расположены здание, сооружение, объект незавершенного строительства | <u>36:16:0102012</u> |

4. Иные сведения

-

Схема границ земельных участков, контуров зданий, сооружений, объектов незавершенного строительства, границ (частей границ) муниципальных образований, населенных пунктов, территориальных зон, лесничеств



Условные обозначения:

36:16:0102012:4205 – кадастровые номера объектов недвижимости;

— местоположение на земельных участках зданий, сооружений, объектов незавершенного строительства, предлагаемое для исправления реестровой ошибки, в том числе определенное в соответствии с частью 7.3 статьи 61 Закона № 218-ФЗ;

Сведения о местоположении зданий, сооружений, объектов незавершенного строительства

1. Сведения о характерных точках контура объекта недвижимости с кадастровым номером 36:16:0102012:3777

Система координат МСК-36

Зона № 1

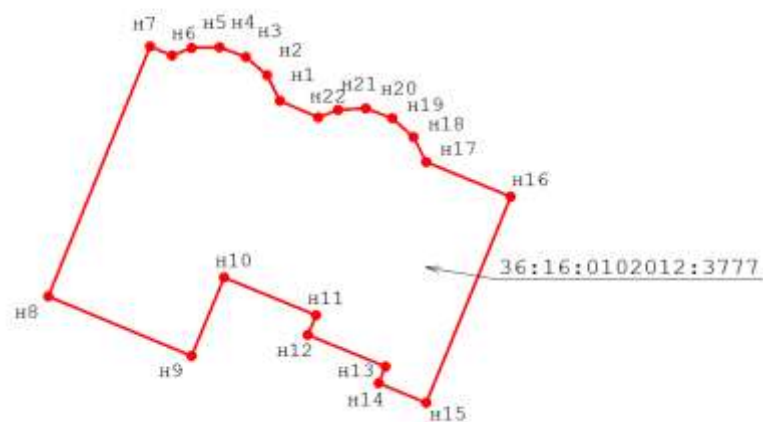
| Обозначение характерных точек контура | Содержатся в Едином государственном реестре недвижимости | | Радиус, м | Определены в ходе выполнения работ, обеспечивающих исправление реестровых ошибок | | Метод определения координат | Формулы, примененные для расчета средней квадратической погрешности определения координат характерных точек (M_t), м, с подставленными в такие формулы значениями и итоговые (вычисленные) значения M_t , м | |
|---|--|---|--------------|--|------------|-----------------------------------|---|---|
| | Координаты, м | | | Координаты, м | | | | |
| | X | Y | R | X | Y | | | R |
| 1 | 2 | 3 | 4 | 5 | 6 | 7 | 8 | 9 |
| н1 | - | - | - | 1 312 431,69 | 507 817,39 | - | Картометрический | 1 |
| н2 | - | - | - | 1 312 430,76 | 507 819,26 | - | Картометрический | 1 |
| н3 | - | - | - | 1 312 429,19 | 507 820,65 | - | Картометрический | 1 |
| н4 | - | - | - | 1 312 427,22 | 507 821,36 | - | Картометрический | 1 |
| н5 | - | - | - | 1 312 425,13 | 507 821,28 | - | Картометрический | 1 |
| н6 | - | - | - | 1 312 423,69 | 507 820,73 | - | Картометрический | 1 |
| н7 | - | - | - | 1 312 422,06 | 507 821,42 | - | Картометрический | 1 |
| н8 | - | - | - | 1 312 414,43 | 507 802,79 | - | Картометрический | 1 |
| н9 | - | - | - | 1 312 425,15 | 507 798,39 | - | Картометрический | 1 |
| н10 | - | - | - | 1 312 427,55 | 507 804,23 | - | Картометрический | 1 |
| н11 | - | - | - | 1 312 434,39 | 507 801,42 | - | Картометрический | 1 |
| н12 | - | - | - | 1 312 433,80 | 507 799,97 | - | Картометрический | 1 |

| | | | | | | | | |
|-----|---|---|--|--------------|------------|---|------------------|---|
| н13 | - | - | | 1 312 439,57 | 507 797,61 | - | Картометрический | 1 |
| н14 | - | - | | 1 312 439,04 | 507 796,33 | - | Картометрический | 1 |
| н15 | - | - | | 1 312 442,59 | 507 794,88 | - | Картометрический | 1 |
| н16 | - | - | | 1 312 448,89 | 507 810,24 | - | Картометрический | 1 |
| н17 | - | - | | 1 312 442,59 | 507 812,82 | - | Картометрический | 1 |
| н18 | - | - | | 1 312 441,65 | 507 814,70 | - | Картометрический | 1 |
| н19 | - | - | | 1 312 440,09 | 507 816,09 | - | Картометрический | 1 |
| н20 | - | - | | 1 312 438,12 | 507 816,79 | - | Картометрический | 1 |
| н21 | - | - | | 1 312 436,03 | 507 816,72 | - | Картометрический | 1 |
| н22 | - | - | | 1 312 434,59 | 507 816,16 | - | Картометрический | 1 |

2. Сведения о характеристиках объекта недвижимости с кадастровым номером 36:16:0102012:3777

| № п/п | Наименование характеристики | Значение характеристики |
|-------|--|-------------------------|
| 1 | 2 | 3 |
| 1. | Вид объекта недвижимости | Здание |
| 2. | Кадастровый номер земельного участка (земельных участков), в границах которого (которых) расположены здание, сооружение, объект незавершенного строительства | <u>36:16:0102012:28</u> |
| 3. | Уникальный учетный номер кадастрового квартала, в границах которого расположены здание, сооружение, объект незавершенного строительства | <u>36:16:0102012</u> |
| 4. | Иные сведения | - |

Схема границ земельных участков, контуров зданий, сооружений, объектов незавершенного строительства, границ (частей границ) муниципальных образований, населенных пунктов, территориальных зон, лесничеств



Условные обозначения:

36:16:0102012:3777 – кадастровые номера объектов недвижимости;

— местоположение на земельных участках зданий, сооружений, объектов незавершенного строительства, предлагаемое для исправления реестровой ошибки, в том числе определенное в соответствии с частью 7.3 статьи 61 Закона № 218-ФЗ;

Сведения о земельных участках, в описании местоположения границ которых выявлена реестровая ошибка

1. Сведения о характерных точках границ земельного участка с кадастровым номером 36:16:0102012:4867

Система координат МСК-36

Зона № 1

| Обозначение характерных точек границ | Координаты, м | | | | Метод определения координат | Формулы, примененные для расчета средней квадратической погрешности определения координат характерных точек границ (Mt), с подставленными в такие формулы значениями и итоговые (вычисленные) значения Mt, м | Описание закрепления точки (при наличии) |
|--------------------------------------|--|------------|--|------------|-----------------------------|--|--|
| | содержатся в Едином государственном реестре недвижимости | | определены в результате выполнения работ, обеспечивающих исправление реестровых ошибок | | | | |
| | X | Y | X | Y | | | |
| 1 | 2 | 3 | 4 | 5 | 6 | 7 | 8 |
| 1 | 1 312 483,70 | 507 586,68 | - | - | - | 0,1 | - |
| 2 | 1 312 487,58 | 507 585,71 | - | - | - | 0,1 | - |
| 3 | 1 312 486,15 | 507 579,88 | - | - | - | 0,1 | - |
| 4 | 1 312 482,27 | 507 580,84 | - | - | - | 0,1 | - |
| н1 | - | - | 1 312 483,70 | 507 587,37 | Картометрический | 1 | - |
| н2 | - | - | 1 312 487,58 | 507 586,40 | Картометрический | 1 | - |
| н3 | - | - | 1 312 486,15 | 507 580,57 | Картометрический | 1 | - |
| н4 | - | - | 1 312 482,27 | 507 581,53 | Картометрический | 1 | - |

2. Сведения о частях границ земельного участка с кадастровым номером 36:16:0102012:4867

| Обозначение части границ | | Горизонтальное проложение (S), м | Описание прохождения части границ |
|--------------------------|-------|----------------------------------|-----------------------------------|
| от т. | до т. | | |
| | | | |

| | | | |
|---|---|---|---|
| 1 | 2 | 3 | 4 |
| - | - | - | - |

3. Сведения о характеристиках земельного участка с кадастровым номером 36:16:0102012:4867

| № п/п | Наименование характеристики земельного участка | Значение характеристики |
|-------|--|---------------------------|
| 1 | 2 | 3 |
| 1. | Площадь земельного участка согласно сведениям Единого государственного реестра недвижимости (Ркад), м ² | 24 |
| 2. | Площадь земельного участка согласно результатам определения координат (Р), м ² | 24 |
| 3. | Погрешность (фактическая) определения площади (ΔP) м ² | 2 |
| 4. | Оценка расхождения Р и Ркад (Р - Ркад), м ² | - |
| 5. | Отклонение значения площади (%) | 0 |
| 6. | Кадастровый или иной государственный учетный номер (инвентарный) здания, сооружения, объекта незавершенного строительства, расположенного на земельном участке | <u>36:16:0102012:4988</u> |
| 7. | Уникальный учетный номер кадастрового квартала, в границах которого расположен земельный участок | <u>36:16:0102012</u> |
| 8. | Иные сведения | - |

4. Документы, подтверждающие право на земельный участок и выданные (полученные) до вступления в силу Федерального закона от 21 июля 1997 г. № 122-ФЗ «О государственной регистрации прав на недвижимое имущество и сделок с ним», и (или) иные документы, использованные при определении координат характерных точек границ

| № п/п | Реквизиты документа | | | | |
|-------|---------------------|------|-------|--------------|---------------|
| | Вид | Дата | Номер | Наименование | Иные сведения |
| | | | | | |

| | | | | | |
|---|---|---|---|---|---|
| 1 | 2 | 3 | 4 | 5 | 6 |
| - | - | - | - | - | - |

Сведения о местоположении зданий, сооружений, объектов незавершенного строительства

1. Сведения о характерных точках контура объекта недвижимости с кадастровым номером 36:16:0102012:4988

Система координат МСК-36

Зона № 1

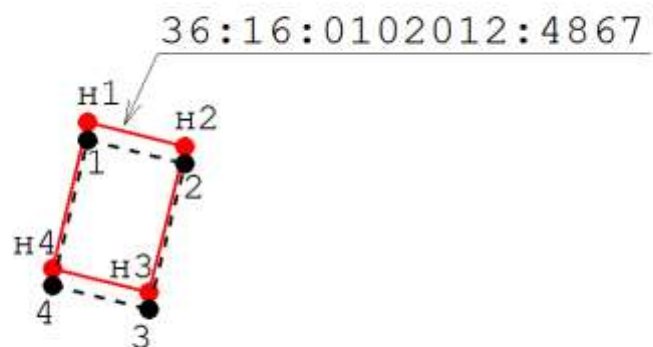
| Обозначение характерных точек контура | Содержатся в Едином государственном реестре недвижимости | | | Определены в ходе выполнения работ, обеспечивающих исправление реестровых ошибок | | | Метод определения координат | Формулы, примененные для расчета средней квадратической погрешности определения координат характерных точек (M_t), м, с подставленными в такие формулы значениями и итоговые (вычисленные) значения M_t , м |
|---|--|---|--------------|--|------------|--------------|-----------------------------------|---|
| | Координаты, м | | Радиус, м | Координаты, м | | Радиус, м | | |
| | X | Y | R | X | Y | R | | |
| 1 | 2 | 3 | 4 | 5 | 6 | 7 | 8 | 9 |
| н1 | - | - | - | 1 312 483,70 | 507 587,37 | - | Картометрический | 1 |
| н2 | - | - | - | 1 312 487,58 | 507 586,40 | - | Картометрический | 1 |
| н3 | - | - | - | 1 312 486,15 | 507 580,57 | - | Картометрический | 1 |
| н4 | - | - | - | 1 312 482,27 | 507 581,53 | - | Картометрический | 1 |

2. Сведения о характеристиках объекта недвижимости с кадастровым номером 36:16:0102012:4988

| № п/п | Наименование характеристики | Значение характеристики |
|-------|--|---------------------------|
| 1 | 2 | 3 |
| 1. | Вид объекта недвижимости | Здание |
| 2. | Кадастровый номер земельного участка (земельных участков), в границах которого (которых) расположены здание, сооружение, объект незавершенного строительства | <u>36:16:0102012:4867</u> |

| | | |
|----|---|----------------------|
| 3. | Уникальный учетный номер кадастрового квартала, в границах которого расположены здание, сооружение, объект незавершенного строительства | <u>36:16:0102012</u> |
| 4. | Иные сведения | - |

Схема границ земельных участков, контуров зданий, сооружений, объектов незавершенного строительства, границ (частей границ) муниципальных образований, населенных пунктов, территориальных зон, лесничеств

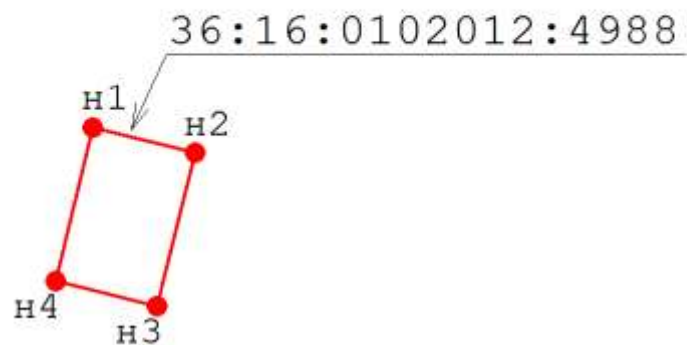


Условные обозначения:

36:16:0102012:4867 – кадастровые номера объектов недвижимости;

— — — — местоположение границ земельных участков на основании сведений о координатах характерных точек их границ, содержащихся в Едином государственном реестре недвижимости (далее – ЕГРН) и в описании которых выявлена реестровая ошибка;

— — — — местоположение границ земельных участков, предлагаемое для исправления реестровой ошибки, в том числе определенное в соответствии с частью 7.3 статьи 61 Закона № 218-ФЗ;



Условные обозначения:

36:16:0102012:4988 – кадастровые номера объектов недвижимости;

— — местоположение на земельных участках зданий, сооружений, объектов незавершенного строительства, предлагаемое для исправления реестровой ошибки, в том числе определенное в соответствии с частью 7.3 статьи 61 Закона № 218-ФЗ;

Сведения о земельных участках, в описании местоположения границ которых выявлена реестровая ошибка

1. Сведения о характерных точках границ земельного участка с кадастровым номером 36:16:0102012:3293

Система координат МСК-36

Зона № 1

| Обозначение характерных точек границ | Координаты, м | | | | Метод определения координат | Формулы, примененные для расчета средней квадратической погрешности определения координат характерных точек границ (Mt), с подставленными в такие формулы значениями и итоговые (вычисленные) значения Mt, м | Описание закрепления точки (при наличии) |
|--------------------------------------|--|------------|--|------------|-----------------------------|--|--|
| | содержатся в Едином государственном реестре недвижимости | | определены в результате выполнения работ, обеспечивающих исправление реестровых ошибок | | | | |
| | X | Y | X | Y | | | |
| 1 | 2 | 3 | 4 | 5 | 6 | 7 | 8 |
| 1 | 1 312 479,65 | 507 587,71 | - | - | - | 0,2 | - |
| 2 | 1 312 483,70 | 507 586,68 | - | - | - | 0,2 | - |
| 3 | 1 312 482,27 | 507 580,84 | - | - | - | 0,2 | - |
| 4 | 1 312 478,16 | 507 581,92 | - | - | - | 0,2 | - |
| н1 | - | - | 1 312 479,65 | 507 588,40 | Картометрический | 1 | - |
| н2 | - | - | 1 312 483,70 | 507 587,37 | Картометрический | 1 | - |
| н3 | - | - | 1 312 482,27 | 507 581,53 | Картометрический | 1 | - |
| н4 | - | - | 1 312 478,16 | 507 582,61 | Картометрический | 1 | - |

2. Сведения о частях границ земельного участка с кадастровым номером 36:16:0102012:3293

| Обозначение части границ | | Горизонтальное проложение (S), м | Описание прохождения части границ |
|--------------------------|-------|----------------------------------|-----------------------------------|
| от т. | до т. | | |
| | | | |

| | | | |
|---|---|---|---|
| 1 | 2 | 3 | 4 |
| - | - | - | - |

3. Сведения о характеристиках земельного участка с кадастровым номером 36:16:0102012:3293

| № п/п | Наименование характеристики земельного участка | Значение характеристики |
|-------|--|---------------------------|
| 1 | 2 | 3 |
| 1. | Площадь земельного участка согласно сведениям Единого государственного реестра недвижимости (Ркад), м ² | 25 |
| 2. | Площадь земельного участка согласно результатам определения координат (Р), м ² | 25 |
| 3. | Погрешность (фактическая) определения площади (ΔP) м ² | 2 |
| 4. | Оценка расхождения Р и Ркад (Р - Ркад), м ² | - |
| 5. | Отклонение значения площади (%) | 0 |
| 6. | Кадастровый или иной государственный учетный номер (инвентарный) здания, сооружения, объекта незавершенного строительства, расположенного на земельном участке | <u>36:16:0102012:3640</u> |
| 7. | Уникальный учетный номер кадастрового квартала, в границах которого расположен земельный участок | <u>36:16:0102012</u> |
| 8. | Иные сведения | - |

4. Документы, подтверждающие право на земельный участок и выданные (полученные) до вступления в силу Федерального закона от 21 июля 1997 г. № 122-ФЗ «О государственной регистрации прав на недвижимое имущество и сделок с ним», и (или) иные документы, использованные при определении координат характерных точек границ

| № п/п | Реквизиты документа | | | | |
|-------|---------------------|------|-------|--------------|---------------|
| | Вид | Дата | Номер | Наименование | Иные сведения |
| | | | | | |

| | | | | | |
|---|---|---|---|---|---|
| 1 | 2 | 3 | 4 | 5 | 6 |
| - | - | - | - | - | - |

Сведения о местоположении зданий, сооружений, объектов незавершенного строительства

1. Сведения о характерных точках контура объекта недвижимости с кадастровым номером 36:16:0102012:3640

Система координат МСК-36

Зона № 1

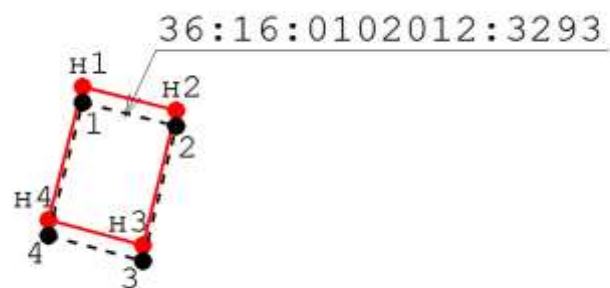
| Обозначение характерных точек контура | Содержатся в Едином государственном реестре недвижимости | | | Определены в ходе выполнения работ, обеспечивающих исправление реестровых ошибок | | | Метод определения координат | Формулы, примененные для расчета средней квадратической погрешности определения координат характерных точек (M_t), м, с подставленными в такие формулы значениями и итоговые (вычисленные) значения M_t , м |
|---|--|---|--------------|--|------------|--------------|-----------------------------------|---|
| | Координаты, м | | Радиус, м | Координаты, м | | Радиус, м | | |
| | X | Y | R | X | Y | R | | |
| 1 | 2 | 3 | 4 | 5 | 6 | 7 | 8 | 9 |
| н1 | - | - | - | 1 312 479,65 | 507 588,40 | - | Картометрический | 1 |
| н2 | - | - | - | 1 312 483,70 | 507 587,37 | - | Картометрический | 1 |
| н3 | - | - | - | 1 312 482,27 | 507 581,53 | - | Картометрический | 1 |
| н4 | - | - | - | 1 312 478,16 | 507 582,61 | - | Картометрический | 1 |

2. Сведения о характеристиках объекта недвижимости с кадастровым номером 36:16:0102012:3640

| № п/п | Наименование характеристики | Значение характеристики |
|-------|--|---------------------------|
| 1 | 2 | 3 |
| 1. | Вид объекта недвижимости | Здание |
| 2. | Кадастровый номер земельного участка (земельных участков), в границах которого (которых) расположены здание, сооружение, объект незавершенного строительства | <u>36:16:0102012:3293</u> |

| | | |
|----|---|----------------------|
| 3. | Уникальный учетный номер кадастрового квартала, в границах которого расположены здание, сооружение, объект незавершенного строительства | <u>36:16:0102012</u> |
| 4. | Иные сведения | - |

Схема границ земельных участков, контуров зданий, сооружений, объектов незавершенного строительства, границ (частей границ) муниципальных образований, населенных пунктов, территориальных зон, лесничеств

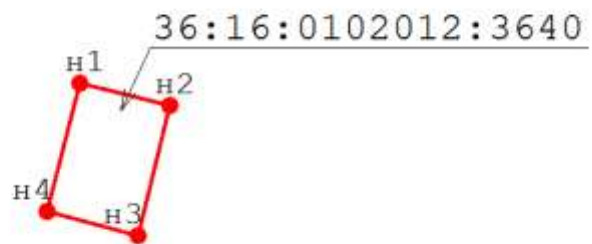


Условные обозначения:

36:16:0102012:3293 – кадастровые номера объектов недвижимости;

— — — — местоположение границ земельных участков на основании сведений о координатах характерных точек их границ, содержащихся в Едином государственном реестре недвижимости (далее – ЕГРН) и в описании которых выявлена реестровая ошибка;

— — — — местоположение границ земельных участков, предлагаемое для исправления реестровой ошибки, в том числе определенное в соответствии с частью 7.3 статьи 61 Закона № 218-ФЗ;



Условные обозначения:

36:16:0102012:3640 – кадастровые номера объектов недвижимости;

— местоположение на земельных участках зданий, сооружений, объектов незавершенного строительства, предлагаемое для исправления реестровой ошибки, в том числе определенное в соответствии с частью 7.3 статьи 61 Закона № 218-ФЗ;

Сведения о земельных участках, в описании местоположения границ которых выявлена реестровая ошибка

1. Сведения о характерных точках границ земельного участка с кадастровым номером 36:16:0102012:268

Система координат МСК-36

Зона № 1

| Обозначение характерных точек границ | Координаты, м | | | | Метод определения координат | Формулы, примененные для расчета средней квадратической погрешности определения координат характерных точек границ (Mt), с подставленными в такие формулы значениями и итоговые (вычисленные) значения Mt, м | Описание закрепления точки (при наличии) |
|--------------------------------------|--|------------|--|------------|-----------------------------|--|--|
| | содержатся в Едином государственном реестре недвижимости | | определены в результате выполнения работ, обеспечивающих исправление реестровых ошибок | | | | |
| | X | Y | X | Y | | | |
| 1 | 2 | 3 | 4 | 5 | 6 | 7 | 8 |
| 1 | 1 312 474,98 | 507 588,85 | - | - | Геодезический | 0,3 | - |
| 2 | 1 312 479,65 | 507 587,71 | - | - | Геодезический | 0,3 | - |
| 3 | 1 312 478,16 | 507 581,92 | - | - | Геодезический | 0,3 | - |
| 4 | 1 312 473,49 | 507 583,06 | - | - | Геодезический | 0,3 | - |
| н1 | - | - | 1 312 474,98 | 507 589,54 | Картометрический | 1 | - |
| н2 | - | - | 1 312 479,65 | 507 588,40 | Картометрический | 1 | - |
| н3 | - | - | 1 312 478,16 | 507 582,61 | Картометрический | 1 | - |
| н4 | - | - | 1 312 473,51 | 507 583,73 | Картометрический | 1 | - |

2. Сведения о частях границ земельного участка с кадастровым номером 36:16:0102012:268

| Обозначение части границ | | Горизонтальное проложение (S), м | Описание прохождения части границ |
|--------------------------|-------|----------------------------------|-----------------------------------|
| от т. | до т. | | |
| | | | |

| | | | |
|---|---|---|---|
| 1 | 2 | 3 | 4 |
| - | - | - | - |

3. Сведения о характеристиках земельного участка с кадастровым номером 36:16:0102012:268

| № п/п | Наименование характеристики земельного участка | Значение характеристики |
|-------|--|--------------------------|
| 1 | 2 | 3 |
| 1. | Площадь земельного участка согласно сведениям Единого государственного реестра недвижимости (Ркад), м ² | 29 |
| 2. | Площадь земельного участка согласно результатам определения координат (Р), м ² | 29 |
| 3. | Погрешность (фактическая) определения площади (ΔP) м ² | 2 |
| 4. | Оценка расхождения Р и Ркад (Р - Ркад), м ² | - |
| 5. | Отклонение значения площади (%) | 0 |
| 6. | Кадастровый или иной государственный учетный номер (инвентарный) здания, сооружения, объекта незавершенного строительства, расположенного на земельном участке | <u>36:16:0102012:682</u> |
| 7. | Уникальный учетный номер кадастрового квартала, в границах которого расположен земельный участок | <u>36:16:0102012</u> |
| 8. | Иные сведения | - |

4. Документы, подтверждающие право на земельный участок и выданные (полученные) до вступления в силу Федерального закона от 21 июля 1997 г. № 122-ФЗ «О государственной регистрации прав на недвижимое имущество и сделок с ним», и (или) иные документы, использованные при определении координат характерных точек границ

| № п/п | Реквизиты документа | | | | |
|-------|---------------------|------|-------|--------------|---------------|
| | Вид | Дата | Номер | Наименование | Иные сведения |
| | | | | | |

| | | | | | |
|---|---|---|---|---|---|
| 1 | 2 | 3 | 4 | 5 | 6 |
| - | - | - | - | - | - |

Сведения о местоположении зданий, сооружений, объектов незавершенного строительства

1. Сведения о характерных точках контура объекта недвижимости с кадастровым номером 36:16:0102012:682

Система координат МСК-36

Зона № 1

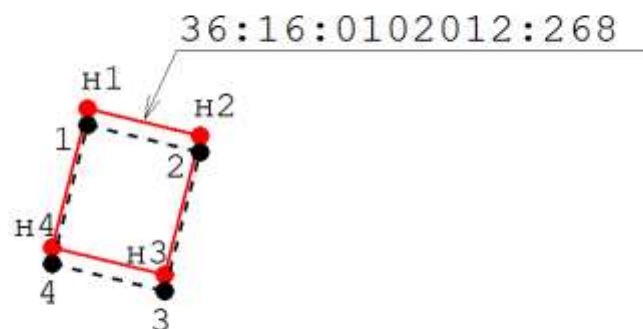
| Обозначение характерных точек контура | Содержатся в Едином государственном реестре недвижимости | | | Определены в ходе выполнения работ, обеспечивающих исправление реестровых ошибок | | | Метод определения координат | Формулы, примененные для расчета средней квадратической погрешности определения координат характерных точек (M_t), м, с подставленными в такие формулы значениями и итоговые (вычисленные) значения M_t , м |
|---------------------------------------|--|---|-----------|--|------------|-----------|-----------------------------|---|
| | Координаты, м | | Радиус, м | Координаты, м | | Радиус, м | | |
| | X | Y | R | X | Y | R | | |
| 1 | 2 | 3 | 4 | 5 | 6 | 7 | 8 | 9 |
| н1 | - | - | - | 1 312 474,98 | 507 589,54 | - | Картометрический | 1 |
| н2 | - | - | - | 1 312 479,65 | 507 588,40 | - | Картометрический | 1 |
| н3 | - | - | - | 1 312 478,16 | 507 582,61 | - | Картометрический | 1 |
| н4 | - | - | - | 1 312 473,51 | 507 583,73 | - | Картометрический | 1 |

2. Сведения о характеристиках объекта недвижимости с кадастровым номером 36:16:0102012:682

| № п/п | Наименование характеристики | Значение характеристики |
|-------|--|--------------------------|
| 1 | 2 | 3 |
| 1. | Вид объекта недвижимости | Здание |
| 2. | Кадастровый номер земельного участка (земельных участков), в границах которого (которых) расположены здание, сооружение, объект незавершенного строительства | <u>36:16:0102012:268</u> |

| | | |
|----|---|----------------------|
| 3. | Уникальный учетный номер кадастрового квартала, в границах которого расположены здание, сооружение, объект незавершенного строительства | <u>36:16:0102012</u> |
| 4. | Иные сведения | - |

Схема границ земельных участков, контуров зданий, сооружений, объектов незавершенного строительства, границ (частей границ) муниципальных образований, населенных пунктов, территориальных зон, лесничеств

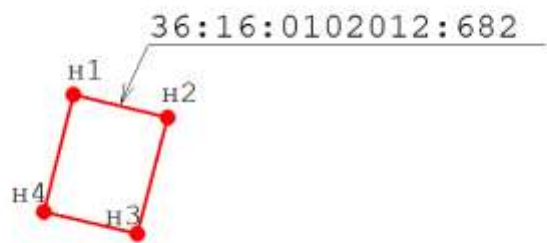


Условные обозначения:

36:16:0102012:268 – кадастровые номера объектов недвижимости;

— — — — — местоположение границ земельных участков на основании сведений о координатах характерных точек их границ, содержащихся в Едином государственном реестре недвижимости (далее – ЕГРН) и в описании которых выявлена реестровая ошибка;

— — — — — местоположение границ земельных участков, предлагаемое для исправления реестровой ошибки, в том числе определенное в соответствии с частью 7.3 статьи 61 Закона № 218-ФЗ;



Условные обозначения:

36:16:0102012:682 – кадастровые номера объектов недвижимости;

— — местоположение на земельных участках зданий, сооружений, объектов незавершенного строительства, предлагаемое для исправления реестровой ошибки, в том числе определенное в соответствии с частью 7.3 статьи 61 Закона № 218-ФЗ;

Сведения о земельных участках, в описании местоположения границ которых выявлена реестровая ошибка

1. Сведения о характерных точках границ земельного участка с кадастровым номером 36:16:0102012:251

Система координат МСК-36

Зона № 1

| Обозначение характерных точек границ | Координаты, м | | | | Метод определения координат | Формулы, примененные для расчета средней квадратической погрешности определения координат характерных точек границ (Mt), с подставленными в такие формулы значениями и итоговые (вычисленные) значения Mt, м | Описание закрепления точки (при наличии) |
|--------------------------------------|--|------------|--|------------|-----------------------------|--|--|
| | содержатся в Едином государственном реестре недвижимости | | определены в результате выполнения работ, обеспечивающих исправление реестровых ошибок | | | | |
| | X | Y | X | Y | | | |
| 1 | 2 | 3 | 4 | 5 | 6 | 7 | 8 |
| 1 | 1 312 467,07 | 507 590,79 | - | - | Геодезический | 0,3 | - |
| 2 | 1 312 471,10 | 507 589,80 | - | - | Геодезический | 0,3 | - |
| 3 | 1 312 469,67 | 507 583,97 | - | - | Геодезический | 0,3 | - |
| 4 | 1 312 465,64 | 507 584,96 | - | - | Геодезический | 0,3 | - |
| н1 | - | - | 1 312 467,07 | 507 591,48 | Картометрический | 1 | - |
| н2 | - | - | 1 312 471,10 | 507 590,49 | Картометрический | 1 | - |
| н3 | - | - | 1 312 469,67 | 507 584,66 | Картометрический | 1 | - |
| н4 | - | - | 1 312 465,64 | 507 585,65 | Картометрический | 1 | - |

2. Сведения о частях границ земельного участка с кадастровым номером 36:16:0102012:251

| Обозначение части границ | | Горизонтальное проложение (S), м | Описание прохождения части границ |
|--------------------------|-------|----------------------------------|-----------------------------------|
| от т. | до т. | | |
| | | | |

| | | | |
|---|---|---|---|
| 1 | 2 | 3 | 4 |
| - | - | - | - |

3. Сведения о характеристиках земельного участка с кадастровым номером 36:16:0102012:251

| № п/п | Наименование характеристики земельного участка | Значение характеристики |
|-------|--|---------------------------|
| 1 | 2 | 3 |
| 1. | Площадь земельного участка согласно сведениям Единого государственного реестра недвижимости (Ркад), м ² | 25 |
| 2. | Площадь земельного участка согласно результатам определения координат (Р), м ² | 25 |
| 3. | Погрешность (фактическая) определения площади (ΔP) м ² | 2 |
| 4. | Оценка расхождения Р и Ркад (Р - Ркад), м ² | - |
| 5. | Отклонение значения площади (%) | 0 |
| 6. | Кадастровый или иной государственный учетный номер (инвентарный) здания, сооружения, объекта незавершенного строительства, расположенного на земельном участке | <u>36:16:0102012:3319</u> |
| 7. | Уникальный учетный номер кадастрового квартала, в границах которого расположен земельный участок | <u>36:16:0102012</u> |
| 8. | Иные сведения | - |

4. Документы, подтверждающие право на земельный участок и выданные (полученные) до вступления в силу Федерального закона от 21 июля 1997 г. № 122-ФЗ «О государственной регистрации прав на недвижимое имущество и сделок с ним», и (или) иные документы, использованные при определении координат характерных точек границ

| № п/п | Реквизиты документа | | | | |
|-------|---------------------|------|-------|--------------|---------------|
| | Вид | Дата | Номер | Наименование | Иные сведения |
| | | | | | |

| | | | | | |
|---|---|---|---|---|---|
| 1 | 2 | 3 | 4 | 5 | 6 |
| - | - | - | - | - | - |

Сведения о местоположении зданий, сооружений, объектов незавершенного строительства

1. Сведения о характерных точках контура объекта недвижимости с кадастровым номером 36:16:0102012:3319

Система координат МСК-36

Зона № 1

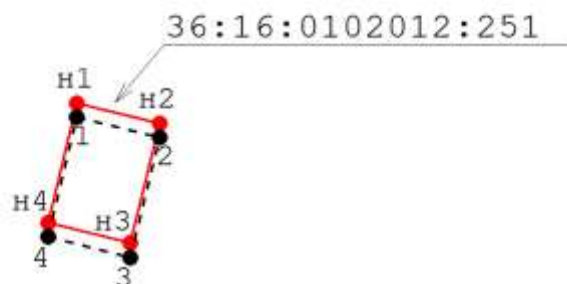
| Обозначение характерных точек контура | Содержатся в Едином государственном реестре недвижимости | | | Определены в ходе выполнения работ, обеспечивающих исправление реестровых ошибок | | | Метод определения координат | Формулы, примененные для расчета средней квадратической погрешности определения координат характерных точек (M_t), м, с подставленными в такие формулы значениями и итоговые (вычисленные) значения M_t , м |
|---------------------------------------|--|---|-----------|--|------------|-----------|-----------------------------|---|
| | Координаты, м | | Радиус, м | Координаты, м | | Радиус, м | | |
| | X | Y | R | X | Y | R | | |
| 1 | 2 | 3 | 4 | 5 | 6 | 7 | 8 | 9 |
| н1 | - | - | - | 1 312 467,07 | 507 591,48 | - | Картометрический | 1 |
| н2 | - | - | - | 1 312 471,10 | 507 590,49 | - | Картометрический | 1 |
| н3 | - | - | - | 1 312 469,67 | 507 584,66 | - | Картометрический | 1 |
| н4 | - | - | - | 1 312 465,64 | 507 585,65 | - | Картометрический | 1 |

2. Сведения о характеристиках объекта недвижимости с кадастровым номером 36:16:0102012:3319

| № п/п | Наименование характеристики | Значение характеристики |
|-------|--|--------------------------|
| 1 | 2 | 3 |
| 1. | Вид объекта недвижимости | Здание |
| 2. | Кадастровый номер земельного участка (земельных участков), в границах которого (которых) расположены здание, сооружение, объект незавершенного строительства | <u>36:16:0102012:251</u> |

| | | |
|----|---|----------------------|
| 3. | Уникальный учетный номер кадастрового квартала, в границах которого расположены здание, сооружение, объект незавершенного строительства | <u>36:16:0102012</u> |
| 4. | Иные сведения | - |

Схема границ земельных участков, контуров зданий, сооружений, объектов незавершенного строительства, границ (частей границ) муниципальных образований, населенных пунктов, территориальных зон, лесничеств

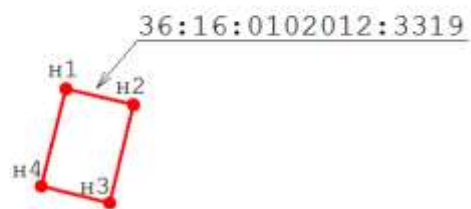


Условные обозначения:

36:16:0102012:251 – кадастровые номера объектов недвижимости;

— — — — местоположение границ земельных участков на основании сведений о координатах характерных точек их границ, содержащихся в Едином государственном реестре недвижимости (далее – ЕГРН) и в описании которых выявлена реестровая ошибка;

— — — — местоположение границ земельных участков, предлагаемое для исправления реестровой ошибки, в том числе определенное в соответствии с частью 7.3 статьи 61 Закона № 218-ФЗ;



Условные обозначения:

36:16:0102012:3319 – кадастровые номера объектов недвижимости;

— — местоположение на земельных участках зданий, сооружений, объектов незавершенного строительства, предлагаемое для исправления реестровой ошибки, в том числе определенное в соответствии с частью 7.3 статьи 61 Закона № 218-ФЗ;

Сведения о земельных участках, в описании местоположения границ которых выявлена реестровая ошибка

1. Сведения о характерных точках границ земельного участка с кадастровым номером 36:16:0102012:5007

Система координат МСК-36

Зона № 1

| Обозначение характерных точек границ | Координаты, м | | | | Метод определения координат | Формулы, примененные для расчета средней квадратической погрешности определения координат характерных точек границ (Mt), с подставленными в такие формулы значениями и итоговые (вычисленные) значения Mt, м | Описание закрепления точки (при наличии) |
|--------------------------------------|--|------------|--|------------|-----------------------------|--|--|
| | содержатся в Едином государственном реестре недвижимости | | определены в результате выполнения работ, обеспечивающих исправление реестровых ошибок | | | | |
| | X | Y | X | Y | | | |
| 1 | 2 | 3 | 4 | 5 | 6 | 7 | 8 |
| 1 | 1 312 462,91 | 507 592,42 | - | - | - | 0,2 | - |
| 2 | 1 312 467,19 | 507 591,37 | - | - | - | 0,2 | - |
| 3 | 1 312 467,07 | 507 590,79 | - | - | - | 0,2 | - |
| 4 | 1 312 465,63 | 507 584,96 | - | - | - | 0,2 | - |
| 5 | 1 312 461,34 | 507 586,02 | - | - | - | 0,2 | - |
| н1 | - | - | 1 312 462,78 | 507 592,80 | Картометрический | 1 | - |
| н2 | - | - | 1 312 467,12 | 507 591,69 | Картометрический | 1 | - |
| н3 | - | - | 1 312 467,07 | 507 591,48 | Картометрический | 1 | - |
| н4 | - | - | 1 312 465,64 | 507 585,65 | Картометрический | 1 | - |
| н5 | - | - | 1 312 465,54 | 507 585,24 | Картометрический | 1 | - |
| н6 | - | - | 1 312 461,19 | 507 586,29 | Картометрический | 1 | - |

| 2. Сведения о частях границ земельного участка с кадастровым номером <u>36:16:0102012:5007</u> | | | |
|--|--|----------------------------------|-----------------------------------|
| Обозначение части границ | | Горизонтальное проложение (S), м | Описание прохождения части границ |
| от т. | до т. | | |
| 1 | 2 | 3 | 4 |
| - | - | - | - |
| 3. Сведения о характеристиках земельного участка с кадастровым номером <u>36:16:0102012:5007</u> | | | |
| № п/п | Наименование характеристики земельного участка | | Значение характеристики |
| 1 | 2 | | 3 |
| 1. | Площадь земельного участка согласно сведениям Единого государственного реестра недвижимости (Ркад), м ² | | 29 |
| 2. | Площадь земельного участка согласно результатам определения координат (Р), м ² | | 29 |
| 3. | Погрешность (фактическая) определения площади (ΔP) м ² | | 2 |
| 4. | Оценка расхождения Р и Ркад (Р - Ркад), м ² | | - |
| 5. | Отклонение значения площади (%) | | 0 |
| 6. | Кадастровый или иной государственный учетный номер (инвентарный) здания, сооружения, объекта незавершенного строительства, расположенного на земельном участке | | <u>36:16:0102012:6455</u> |
| 7. | Уникальный учетный номер кадастрового квартала, в границах которого расположен земельный участок | | <u>36:16:0102012</u> |
| 8. | Иные сведения | | - |

4. Документы, подтверждающие право на земельный участок и выданные (полученные) до вступления в силу Федерального закона от 21 июля 1997 г. № 122-ФЗ «О государственной регистрации прав на недвижимое имущество и сделок с ним», и (или) иные документы, использованные при определении координат характерных точек границ

| № п/п | Реквизиты документа | | | | |
|-------|---------------------|------|-------|--------------|---------------|
| | Вид | Дата | Номер | Наименование | Иные сведения |
| 1 | 2 | 3 | 4 | 5 | 6 |
| - | - | - | - | - | - |

Сведения о местоположении зданий, сооружений, объектов незавершенного строительства

1. Сведения о характерных точках контура объекта недвижимости с кадастровым номером 36:16:0102012:6455

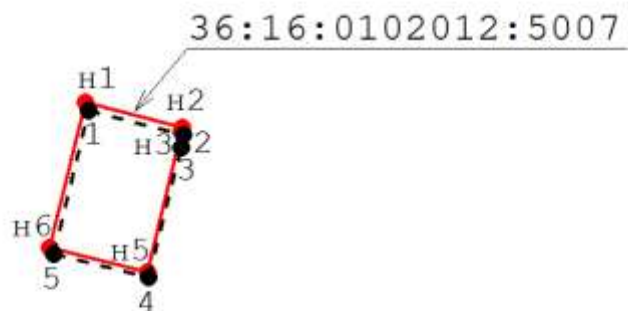
Система координат МСК-36

Зона № 1

| Обозначение характерных точек контура | Содержатся в Едином государственном реестре недвижимости | | | Определены в ходе выполнения работ, обеспечивающих исправление реестровых ошибок | | | Метод определения координат | Формулы, примененные для расчета средней квадратической погрешности определения координат характерных точек (M_t), м, с подставленными в такие формулы значениями и итоговые (вычисленные) значения M_t , м |
|---------------------------------------|--|---|-----------|--|------------|-----------|-----------------------------|---|
| | Координаты, м | | Радиус, м | Координаты, м | | Радиус, м | | |
| | X | Y | R | X | Y | R | | |
| 1 | 2 | 3 | 4 | 5 | 6 | 7 | 8 | 9 |
| н1 | - | - | - | 1 312 462,78 | 507 592,80 | - | Картометрический | 1 |
| н2 | - | - | - | 1 312 467,12 | 507 591,69 | - | Картометрический | 1 |
| н3 | - | - | - | 1 312 467,07 | 507 591,48 | - | Картометрический | 1 |
| н4 | - | - | - | 1 312 465,64 | 507 585,65 | - | Картометрический | 1 |
| н5 | - | - | - | 1 312 465,54 | 507 585,24 | - | Картометрический | 1 |

| нб | - | - | - | 1 312 461,19 | 507 586,29 | - | Картометрический | 1 |
|--|--|---|---|--------------|------------|---|---------------------------|---|
| 2. Сведения о характеристиках объекта недвижимости с кадастровым номером <u>36:16:0102012:6455</u> | | | | | | | | |
| № п/п | Наименование характеристики | | | | | | Значение характеристики | |
| 1 | 2 | | | | | | 3 | |
| 1. | Вид объекта недвижимости | | | | | | Здание | |
| 2. | Кадастровый номер земельного участка (земельных участков), в границах которого (которых) расположены здание, сооружение, объект незавершенного строительства | | | | | | <u>36:16:0102012:5007</u> | |
| 3. | Уникальный учетный номер кадастрового квартала, в границах которого расположены здание, сооружение, объект незавершенного строительства | | | | | | <u>36:16:0102012</u> | |
| 4. | Иные сведения | | | | | | - | |

Схема границ земельных участков, контуров зданий, сооружений, объектов незавершенного строительства, границ (частей границ) муниципальных образований, населенных пунктов, территориальных зон, лесничеств

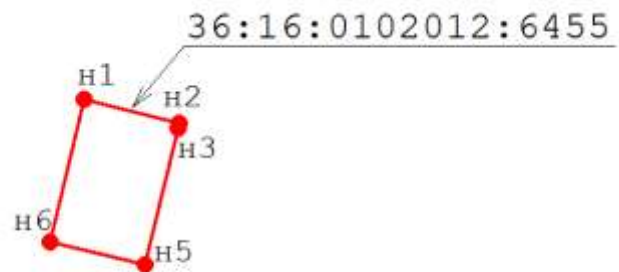


Условные обозначения:

36:16:0102012:5007 – кадастровые номера объектов недвижимости;

— — — — — местоположение границ земельных участков на основании сведений о координатах характерных точек их границ, содержащихся в Едином государственном реестре недвижимости (далее – ЕГРН) и в описании которых выявлена реестровая ошибка;

— — — — — местоположение границ земельных участков, предлагаемое для исправления реестровой ошибки, в том числе определенное в соответствии с частью 7.3 статьи 61 Закона № 218-ФЗ;



Условные обозначения:

36:16:0102012:6455 – кадастровые номера объектов недвижимости;

— — местоположение на земельных участках зданий, сооружений, объектов незавершенного строительства, предлагаемое для исправления реестровой ошибки, в том числе определенное в соответствии с частью 7.3 статьи 61 Закона № 218-ФЗ;

Сведения о земельных участках, в описании местоположения границ которых выявлена реестровая ошибка

1. Сведения о характерных точках границ земельного участка с кадастровым номером 36:16:0102012:3170

Система координат МСК-36

Зона № 1

| Обозначение характерных точек границ | Координаты, м | | | | Метод определения координат | Формулы, примененные для расчета средней квадратической погрешности определения координат характерных точек границ (Mt), с подставленными в такие формулы значениями и итоговые (вычисленные) значения Mt, м | Описание закрепления точки (при наличии) |
|--------------------------------------|--|------------|--|------------|-----------------------------|--|--|
| | содержатся в Едином государственном реестре недвижимости | | определены в результате выполнения работ, обеспечивающих исправление реестровых ошибок | | | | |
| | X | Y | X | Y | | | |
| 1 | 2 | 3 | 4 | 5 | 6 | 7 | 8 |
| 1 | 1 312 454,36 | 507 593,59 | - | - | - | 0,2 | - |
| 2 | 1 312 458,41 | 507 592,57 | - | - | - | 0,2 | - |
| 3 | 1 312 456,95 | 507 586,75 | - | - | - | 0,2 | - |
| 4 | 1 312 452,90 | 507 587,77 | - | - | - | 0,2 | - |
| н1 | - | - | 1 312 454,36 | 507 594,15 | Картометрический | 1 | - |
| н2 | - | - | 1 312 458,41 | 507 593,13 | Картометрический | 1 | - |
| н3 | - | - | 1 312 456,95 | 507 587,31 | Картометрический | 1 | - |
| н4 | - | - | 1 312 452,90 | 507 588,33 | Картометрический | 1 | - |

2. Сведения о частях границ земельного участка с кадастровым номером 36:16:0102012:3170

| Обозначение части границ | | Горизонтальное проложение (S), м | Описание прохождения части границ |
|--------------------------|-------|----------------------------------|-----------------------------------|
| от т. | до т. | | |
| | | | |

| | | | |
|---|---|---|---|
| 1 | 2 | 3 | 4 |
| - | - | - | - |

3. Сведения о характеристиках земельного участка с кадастровым номером 36:16:0102012:3170

| № п/п | Наименование характеристики земельного участка | Значение характеристики |
|-------|--|---------------------------|
| 1 | 2 | 3 |
| 1. | Площадь земельного участка согласно сведениям Единого государственного реестра недвижимости (Ркад), м ² | 25 |
| 2. | Площадь земельного участка согласно результатам определения координат (Р), м ² | 25 |
| 3. | Погрешность (фактическая) определения площади (ΔP) м ² | 2 |
| 4. | Оценка расхождения Р и Ркад (Р - Ркад), м ² | - |
| 5. | Отклонение значения площади (%) | 0 |
| 6. | Кадастровый или иной государственный учетный номер (инвентарный) здания, сооружения, объекта незавершенного строительства, расположенного на земельном участке | <u>36:16:0102012:3663</u> |
| 7. | Уникальный учетный номер кадастрового квартала, в границах которого расположен земельный участок | <u>36:16:0102012</u> |
| 8. | Иные сведения | - |

4. Документы, подтверждающие право на земельный участок и выданные (полученные) до вступления в силу Федерального закона от 21 июля 1997 г. № 122-ФЗ «О государственной регистрации прав на недвижимое имущество и сделок с ним», и (или) иные документы, использованные при определении координат характерных точек границ

| № п/п | Реквизиты документа | | | | |
|-------|---------------------|------|-------|--------------|---------------|
| | Вид | Дата | Номер | Наименование | Иные сведения |
| | | | | | |

| | | | | | |
|---|---|---|---|---|---|
| 1 | 2 | 3 | 4 | 5 | 6 |
| - | - | - | - | - | - |

Сведения о местоположении зданий, сооружений, объектов незавершенного строительства

1. Сведения о характерных точках контура объекта недвижимости с кадастровым номером 36:16:0102012:3663

Система координат МСК-36

Зона № 1

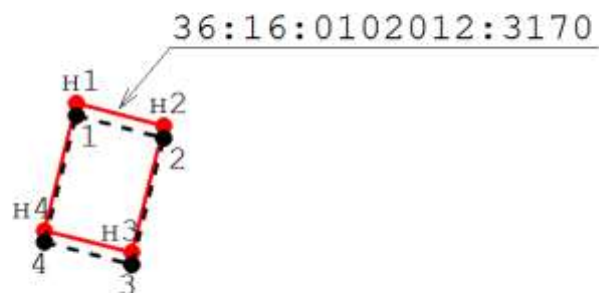
| Обозначение характерных точек контура | Содержатся в Едином государственном реестре недвижимости | | | Определены в ходе выполнения работ, обеспечивающих исправление реестровых ошибок | | | Метод определения координат | Формулы, примененные для расчета средней квадратической погрешности определения координат характерных точек (M_t), м, с подставленными в такие формулы значениями и итоговые (вычисленные) значения M_t , м |
|---------------------------------------|--|---|-----------|--|------------|-----------|-----------------------------|---|
| | Координаты, м | | Радиус, м | Координаты, м | | Радиус, м | | |
| | X | Y | R | X | Y | R | | |
| 1 | 2 | 3 | 4 | 5 | 6 | 7 | 8 | 9 |
| н1 | - | - | - | 1 312 454,36 | 507 594,15 | - | Картометрический | 1 |
| н2 | - | - | - | 1 312 458,41 | 507 593,13 | - | Картометрический | 1 |
| н3 | - | - | - | 1 312 456,95 | 507 587,31 | - | Картометрический | 1 |
| н4 | - | - | - | 1 312 452,90 | 507 588,33 | - | Картометрический | 1 |

2. Сведения о характеристиках объекта недвижимости с кадастровым номером 36:16:0102012:3663

| № п/п | Наименование характеристики | Значение характеристики |
|-------|--|---------------------------|
| 1 | 2 | 3 |
| 1. | Вид объекта недвижимости | Здание |
| 2. | Кадастровый номер земельного участка (земельных участков), в границах которого (которых) расположены здание, сооружение, объект незавершенного строительства | <u>36:16:0102012:3170</u> |

| | | |
|----|---|----------------------|
| 3. | Уникальный учетный номер кадастрового квартала, в границах которого расположены здание, сооружение, объект незавершенного строительства | <u>36:16:0102012</u> |
| 4. | Иные сведения | - |

Схема границ земельных участков, контуров зданий, сооружений, объектов незавершенного строительства, границ (частей границ) муниципальных образований, населенных пунктов, территориальных зон, лесничеств



Условные обозначения:

36:16:0102012:3170 – кадастровые номера объектов недвижимости;

— — — — местоположение границ земельных участков на основании сведений о координатах характерных точек их границ, содержащихся в Едином государственном реестре недвижимости (далее – ЕГРН) и в описании которых выявлена реестровая ошибка;

— — — — местоположение границ земельных участков, предлагаемое для исправления реестровой ошибки, в том числе определенное в соответствии с частью 7.3 статьи 61 Закона № 218-ФЗ;



Условные обозначения:

36:16:0102012:3663 – кадастровые номера объектов недвижимости;

— — местоположение на земельных участках зданий, сооружений, объектов незавершенного строительства, предлагаемое для исправления реестровой ошибки, в том числе определенное в соответствии с частью 7.3 статьи 61 Закона № 218-ФЗ;

Сведения о земельных участках, в описании местоположения границ которых выявлена реестровая ошибка

1. Сведения о характерных точках границ земельного участка с кадастровым номером 36:16:0102012:3241

Система координат МСК-36

Зона № 1

| Обозначение характерных точек границ | Координаты, м | | | | Метод определения координат | Формулы, примененные для расчета средней квадратической погрешности определения координат характерных точек границ (Mt), с подставленными в такие формулы значениями и итоговые (вычисленные) значения Mt, м | Описание закрепления точки (при наличии) |
|--------------------------------------|--|------------|--|------------|-----------------------------|--|--|
| | содержатся в Едином государственном реестре недвижимости | | определены в результате выполнения работ, обеспечивающих исправление реестровых ошибок | | | | |
| | X | Y | X | Y | | | |
| 1 | 2 | 3 | 4 | 5 | 6 | 7 | 8 |
| 1 | 1 312 450,14 | 507 594,64 | - | - | - | 0,2 | - |
| 2 | 1 312 454,36 | 507 593,59 | - | - | - | 0,2 | - |
| 3 | 1 312 452,86 | 507 587,63 | - | - | - | 0,2 | - |
| 4 | 1 312 448,68 | 507 588,67 | - | - | - | 0,2 | - |
| н1 | - | - | 1 312 450,09 | 507 595,25 | Картометрический | 1 | - |
| н2 | - | - | 1 312 454,36 | 507 594,15 | Картометрический | 1 | - |
| н3 | - | - | 1 312 452,86 | 507 588,19 | Картометрический | 1 | - |
| н4 | - | - | 1 312 448,63 | 507 589,25 | Картометрический | 1 | - |

2. Сведения о частях границ земельного участка с кадастровым номером 36:16:0102012:3241

| Обозначение части границ | | Горизонтальное проложение (S), м | Описание прохождения части границ |
|--------------------------|-------|----------------------------------|-----------------------------------|
| от т. | до т. | | |
| | | | |

| | | | |
|---|---|---|---|
| 1 | 2 | 3 | 4 |
| - | - | - | - |

3. Сведения о характеристиках земельного участка с кадастровым номером 36:16:0102012:3241

| № п/п | Наименование характеристики земельного участка | Значение характеристики |
|-------|--|---------------------------|
| 1 | 2 | 3 |
| 1. | Площадь земельного участка согласно сведениям Единого государственного реестра недвижимости (Ркад), м ² | 27 |
| 2. | Площадь земельного участка согласно результатам определения координат (Р), м ² | 27 |
| 3. | Погрешность (фактическая) определения площади (ΔP) м ² | 2 |
| 4. | Оценка расхождения Р и Ркад (Р - Ркад), м ² | - |
| 5. | Отклонение значения площади (%) | 0 |
| 6. | Кадастровый или иной государственный учетный номер (инвентарный) здания, сооружения, объекта незавершенного строительства, расположенного на земельном участке | <u>36:16:0102012:4118</u> |
| 7. | Уникальный учетный номер кадастрового квартала, в границах которого расположен земельный участок | <u>36:16:0102012</u> |
| 8. | Иные сведения | - |

4. Документы, подтверждающие право на земельный участок и выданные (полученные) до вступления в силу Федерального закона от 21 июля 1997 г. № 122-ФЗ «О государственной регистрации прав на недвижимое имущество и сделок с ним», и (или) иные документы, использованные при определении координат характерных точек границ

| № п/п | Реквизиты документа | | | | |
|-------|---------------------|------|-------|--------------|---------------|
| | Вид | Дата | Номер | Наименование | Иные сведения |
| | | | | | |

| | | | | | |
|---|---|---|---|---|---|
| 1 | 2 | 3 | 4 | 5 | 6 |
| - | - | - | - | - | - |

Сведения о местоположении зданий, сооружений, объектов незавершенного строительства

1. Сведения о характерных точках контура объекта недвижимости с кадастровым номером 36:16:0102012:4118

Система координат МСК-36

Зона № 1


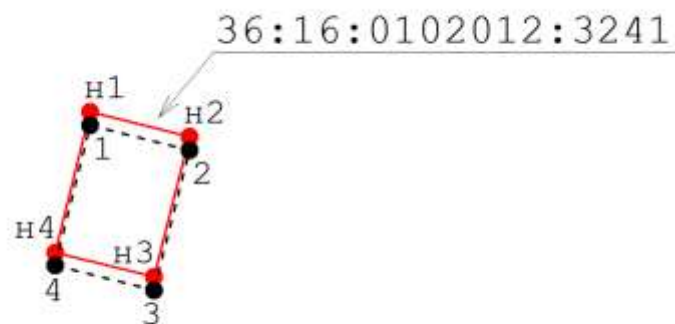
| Обозначение характерных точек контура | Содержатся в Едином государственном реестре недвижимости | | | Определены в ходе выполнения работ, обеспечивающих исправление реестровых ошибок | | | Метод определения координат | Формулы, примененные для расчета средней квадратической погрешности определения координат характерных точек (M_t), м, с подставленными в такие формулы значениями и итоговые (вычисленные) значения M_t , м |
|---------------------------------------|--|---|-----------|--|------------|-----------|-----------------------------|---|
| | Координаты, м | | Радиус, м | Координаты, м | | Радиус, м | | |
| | X | Y | R | X | Y | R | | |
| 1 | 2 | 3 | 4 | 5 | 6 | 7 | 8 | 9 |
| н1 | - | - | - | 1 312 450,09 | 507 595,25 | - | Картометрический | 1 |
| н2 | - | - | - | 1 312 454,36 | 507 594,15 | - | Картометрический | 1 |
| н3 | - | - | - | 1 312 452,86 | 507 588,19 | - | Картометрический | 1 |
| н4 | - | - | - | 1 312 448,63 | 507 589,25 | - | Картометрический | 1 |

2. Сведения о характеристиках объекта недвижимости с кадастровым номером 36:16:0102012:4118

| № п/п | Наименование характеристики | Значение характеристики |
|-------|--|---------------------------|
| 1 | 2 | 3 |
| 1. | Вид объекта недвижимости | Здание |
| 2. | Кадастровый номер земельного участка (земельных участков), в границах которого (которых) расположены здание, сооружение, объект незавершенного строительства | <u>36:16:0102012:3241</u> |

| | | |
|----|---|----------------------|
| 3. | Уникальный учетный номер кадастрового квартала, в границах которого расположены здание, сооружение, объект незавершенного строительства | <u>36:16:0102012</u> |
| 4. | Иные сведения | - |

Схема границ земельных участков, контуров зданий, сооружений, объектов незавершенного строительства, границ (частей границ) муниципальных образований, населенных пунктов, территориальных зон, лесничеств

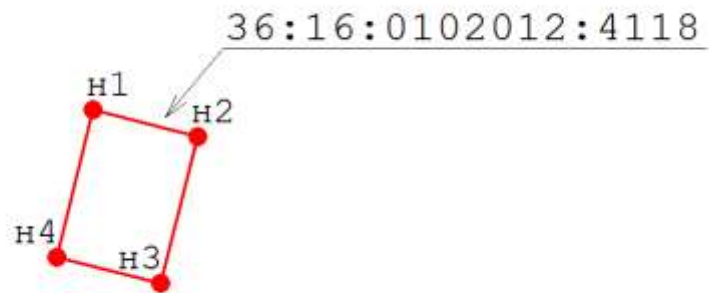


Условные обозначения:

36:16:0102012:3241 – кадастровые номера объектов недвижимости;

--- – местоположение границ земельных участков на основании сведений о координатах характерных точек их границ, содержащихся в Едином государственном реестре недвижимости (далее – ЕГРН) и в описании которых выявлена реестровая ошибка;

— — — — — местоположение границ земельных участков, предлагаемое для исправления реестровой ошибки, в том числе определенное в соответствии с частью 7.3 статьи 61 Закона № 218-ФЗ;



Условные обозначения:

36:16:0102012:4118 – кадастровые номера объектов недвижимости;

— место положение на земельных участках зданий, сооружений, объектов незавершенного строительства, предлагаемое для исправления реестровой ошибки, в том числе определенное в соответствии с частью 7.3 статьи 61 Закона № 218-ФЗ;

Сведения о земельных участках, в описании местоположения границ которых выявлена реестровая ошибка

1. Сведения о характерных точках границ земельного участка с кадастровым номером 36:16:0102012:114

Система координат МСК-36

Зона № 1

| Обозначение характерных точек границ | Координаты, м | | | | Метод определения координат | Формулы, примененные для расчета средней квадратической погрешности определения координат характерных точек границ (Mt), с подставленными в такие формулы значениями и итоговые (вычисленные) значения Mt, м | Описание закрепления точки (при наличии) |
|--------------------------------------|--|------------|--|------------|-----------------------------|--|--|
| | содержатся в Едином государственном реестре недвижимости | | определены в результате выполнения работ, обеспечивающих исправление реестровых ошибок | | | | |
| | X | Y | X | Y | | | |
| 1 | 2 | 3 | 4 | 5 | 6 | 7 | 8 |
| 1 | 1 312 448,68 | 507 588,67 | - | - | - | - | - |
| 2 | 1 312 444,70 | 507 589,68 | - | - | - | - | - |
| 3 | 1 312 446,17 | 507 595,65 | - | - | - | - | - |
| 4 | 1 312 450,14 | 507 594,64 | - | - | - | - | - |
| н1 | - | - | 1 312 448,63 | 507 589,24 | Картометрический | 1 | - |
| н2 | - | - | 1 312 444,64 | 507 590,26 | Картометрический | 1 | - |
| н3 | - | - | 1 312 446,11 | 507 596,23 | Картометрический | 1 | - |
| н4 | - | - | 1 312 450,09 | 507 595,25 | Картометрический | 1 | - |

2. Сведения о частях границ земельного участка с кадастровым номером 36:16:0102012:114

| Обозначение части границ | | Горизонтальное проложение (S), м | Описание прохождения части границ |
|--------------------------|-------|----------------------------------|-----------------------------------|
| от т. | до т. | | |
| | | | |

| | | | |
|---|---|---|---|
| 1 | 2 | 3 | 4 |
| - | - | - | - |

3. Сведения о характеристиках земельного участка с кадастровым номером 36:16:0102012:114

| № п/п | Наименование характеристики земельного участка | Значение характеристики |
|-------|--|--------------------------|
| 1 | 2 | 3 |
| 1. | Площадь земельного участка согласно сведениям Единого государственного реестра недвижимости (Ркад), м ² | 25 |
| 2. | Площадь земельного участка согласно результатам определения координат (Р), м ² | 25 |
| 3. | Погрешность (фактическая) определения площади (ΔP) м ² | 2 |
| 4. | Оценка расхождения Р и Ркад (Р - Ркад), м ² | - |
| 5. | Отклонение значения площади (%) | 0 |
| 6. | Кадастровый или иной государственный учетный номер (инвентарный) здания, сооружения, объекта незавершенного строительства, расположенного на земельном участке | <u>36:16:0102012:692</u> |
| 7. | Уникальный учетный номер кадастрового квартала, в границах которого расположен земельный участок | <u>36:16:0102012</u> |
| 8. | Иные сведения | - |

4. Документы, подтверждающие право на земельный участок и выданные (полученные) до вступления в силу Федерального закона от 21 июля 1997 г. № 122-ФЗ «О государственной регистрации прав на недвижимое имущество и сделок с ним», и (или) иные документы, использованные при определении координат характерных точек границ

| № п/п | Реквизиты документа | | | | |
|-------|---------------------|------|-------|--------------|---------------|
| | Вид | Дата | Номер | Наименование | Иные сведения |
| | | | | | |

| | | | | | |
|---|---|---|---|---|---|
| 1 | 2 | 3 | 4 | 5 | 6 |
| - | - | - | - | - | - |

Сведения о местоположении зданий, сооружений, объектов незавершенного строительства

1. Сведения о характерных точках контура объекта недвижимости с кадастровым номером 36:16:0102012:692

Система координат МСК-36

Зона № 1

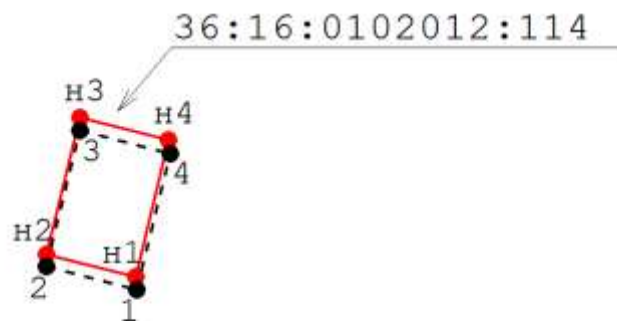
| Обозначение характерных точек контура | Содержатся в Едином государственном реестре недвижимости | | | Определены в ходе выполнения работ, обеспечивающих исправление реестровых ошибок | | | Метод определения координат | Формулы, примененные для расчета средней квадратической погрешности определения координат характерных точек (M_t), м, с подставленными в такие формулы значениями и итоговые (вычисленные) значения M_t , м |
|---------------------------------------|--|---|-----------|--|------------|-----------|-----------------------------|---|
| | Координаты, м | | Радиус, м | Координаты, м | | Радиус, м | | |
| | X | Y | R | X | Y | R | | |
| 1 | 2 | 3 | 4 | 5 | 6 | 7 | 8 | 9 |
| н1 | - | - | - | 1 312 448,63 | 507 589,24 | - | Картометрический | 1 |
| н2 | - | - | - | 1 312 444,64 | 507 590,26 | - | Картометрический | 1 |
| н3 | - | - | - | 1 312 446,11 | 507 596,23 | - | Картометрический | 1 |
| н4 | - | - | - | 1 312 450,09 | 507 595,25 | - | Картометрический | 1 |

2. Сведения о характеристиках объекта недвижимости с кадастровым номером 36:16:0102012:692

| № п/п | Наименование характеристики | Значение характеристики |
|-------|--|--------------------------|
| 1 | 2 | 3 |
| 1. | Вид объекта недвижимости | Здание |
| 2. | Кадастровый номер земельного участка (земельных участков), в границах которого (которых) расположены здание, сооружение, объект незавершенного строительства | <u>36:16:0102012:114</u> |

| | | |
|----|---|----------------------|
| 3. | Уникальный учетный номер кадастрового квартала, в границах которого расположены здание, сооружение, объект незавершенного строительства | <u>36:16:0102012</u> |
| 4. | Иные сведения | - |

Схема границ земельных участков, контуров зданий, сооружений, объектов незавершенного строительства, границ (частей границ) муниципальных образований, населенных пунктов, территориальных зон, лесничеств



Условные обозначения:

36:16:0102012:114 – кадастровые номера объектов недвижимости;

--- – местоположение границ земельных участков на основании сведений о координатах характерных точек их границ, содержащихся в Едином государственном реестре недвижимости (далее – ЕГРН) и в описании которых выявлена реестровая ошибка;

— — — – местоположение границ земельных участков, предлагаемое для исправления реестровой ошибки, в том числе определенное в соответствии с частью 7.3 статьи 61 Закона № 218-ФЗ;



Условные обозначения:

36:16:0102012:692 – кадастровые номера объектов недвижимости;

— — местоположение на земельных участках зданий, сооружений, объектов незавершенного строительства, предлагаемое для исправления реестровой ошибки, в том числе определенное в соответствии с частью 7.3 статьи 61 Закона № 218-ФЗ;

Сведения о местоположении зданий, сооружений, объектов незавершенного строительства

1. Сведения о характерных точках контура объекта недвижимости с кадастровым номером 36:16:0102012:3527

Система координат МСК-36

Зона № 1

| Обозначение характерных точек контура | Содержатся в Едином государственном реестре недвижимости | | Определены в ходе выполнения работ, обеспечивающих исправление реестровых ошибок | | Метод определения координат | Формулы, примененные для расчета средней квадратической погрешности определения координат характерных точек (M_t), м, с подставленными в такие формулы значениями и итоговые (вычисленные) значения M_t , м | | |
|---|--|---|--|--------------|-----------------------------------|---|------------------|---|
| | Координаты, м | | Координаты, м | | | | | |
| | X | Y | R | R | | | | |
| 1 | 2 | 3 | 4 | 5 | 6 | 7 | 8 | 9 |
| н1 | - | - | - | 1 312 438,26 | 507 597,83 | - | Картометрический | 1 |
| н2 | - | - | - | 1 312 442,15 | 507 596,88 | - | Картометрический | 1 |
| н3 | - | - | - | 1 312 440,62 | 507 591,04 | - | Картометрический | 1 |
| н4 | - | - | - | 1 312 436,73 | 507 591,99 | - | Картометрический | 1 |

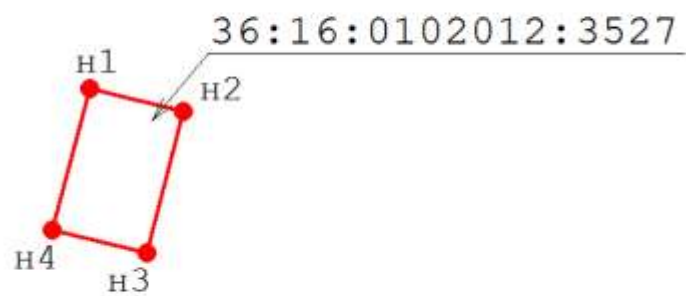
2. Сведения о характеристиках объекта недвижимости с кадастровым номером 36:16:0102012:3527

| № п/п | Наименование характеристики | Значение характеристики |
|-------|--|--------------------------|
| 1 | 2 | 3 |
| 1. | Вид объекта недвижимости | Здание |
| 2. | Кадастровый номер земельного участка (земельных участков), в границах которого (которых) расположены здание, сооружение, объект незавершенного строительства | <u>36:16:0102012:193</u> |
| 3. | Уникальный учетный номер кадастрового квартала, в границах которого расположены здание, сооружение, объект незавершенного строительства | <u>36:16:0102012</u> |

4. Иные сведения

-

Схема границ земельных участков, контуров зданий, сооружений, объектов незавершенного строительства, границ (частей границ) муниципальных образований, населенных пунктов, территориальных зон, лесничеств



Условные обозначения:

36:16:0102012:3527 – кадастровые номера объектов недвижимости;

— местоположение на земельных участках зданий, сооружений, объектов незавершенного строительства, предлагаемое для исправления реестровой ошибки, в том числе определенное в соответствии с частью 7.3 статьи 61 Закона № 218-ФЗ;

Сведения о земельных участках, в описании местоположения границ которых выявлена реестровая ошибка

1. Сведения о характерных точках границ земельного участка с кадастровым номером 36:16:0102012:3304

Система координат МСК-36

Зона № 1

| Обозначение характерных точек границ | Координаты, м | | | | Метод определения координат | Формулы, примененные для расчета средней квадратической погрешности определения координат характерных точек границ (Mt), с подставленными в такие формулы значениями и итоговые (вычисленные) значения Mt, м | Описание закрепления точки (при наличии) |
|--------------------------------------|--|------------|--|------------|-----------------------------|--|--|
| | содержатся в Едином государственном реестре недвижимости | | определены в результате выполнения работ, обеспечивающих исправление реестровых ошибок | | | | |
| | X | Y | X | Y | | | |
| 1 | 2 | 3 | 4 | 5 | 6 | 7 | 8 |
| 1 | 1 312 429,78 | 507 600,00 | - | - | - | 0,2 | - |
| 2 | 1 312 433,86 | 507 598,99 | - | - | - | 0,2 | - |
| 3 | 1 312 431,96 | 507 593,15 | - | - | - | 0,2 | - |
| 4 | 1 312 428,19 | 507 594,14 | - | - | - | 0,2 | - |
| н1 | - | - | 1 312 430,27 | 507 599,96 | Картометрический | 1 | - |
| н2 | - | - | 1 312 434,35 | 507 598,85 | Картометрический | 1 | - |
| н3 | - | - | 1 312 432,81 | 507 592,95 | Картометрический | 1 | - |
| н4 | - | - | 1 312 428,68 | 507 594,10 | Картометрический | 1 | - |

2. Сведения о частях границ земельного участка с кадастровым номером 36:16:0102012:3304

| Обозначение части границ | | Горизонтальное проложение (S), м | Описание прохождения части границ |
|--------------------------|-------|----------------------------------|-----------------------------------|
| от т. | до т. | | |
| | | | |

| | | | |
|---|---|---|---|
| 1 | 2 | 3 | 4 |
| - | - | - | - |

3. Сведения о характеристиках земельного участка с кадастровым номером 36:16:0102012:3304

| № п/п | Наименование характеристики земельного участка | Значение характеристики |
|-------|--|---------------------------|
| 1 | 2 | 3 |
| 1. | Площадь земельного участка согласно сведениям Единого государственного реестра недвижимости (Ркад), м ² | 25 |
| 2. | Площадь земельного участка согласно результатам определения координат (Р), м ² | 25 |
| 3. | Погрешность (фактическая) определения площади (ΔP) м ² | 2 |
| 4. | Оценка расхождения Р и Ркад (Р - Ркад), м ² | - |
| 5. | Отклонение значения площади (%) | 0 |
| 6. | Кадастровый или иной государственный учетный номер (инвентарный) здания, сооружения, объекта незавершенного строительства, расположенного на земельном участке | <u>36:16:0102012:3717</u> |
| 7. | Уникальный учетный номер кадастрового квартала, в границах которого расположен земельный участок | <u>36:16:0102012</u> |
| 8. | Иные сведения | - |

4. Документы, подтверждающие право на земельный участок и выданные (полученные) до вступления в силу Федерального закона от 21 июля 1997 г. № 122-ФЗ «О государственной регистрации прав на недвижимое имущество и сделок с ним», и (или) иные документы, использованные при определении координат характерных точек границ

| № п/п | Реквизиты документа | | | | |
|-------|---------------------|------|-------|--------------|---------------|
| | Вид | Дата | Номер | Наименование | Иные сведения |
| | | | | | |

| | | | | | |
|---|---|---|---|---|---|
| 1 | 2 | 3 | 4 | 5 | 6 |
| - | - | - | - | - | - |

Сведения о местоположении зданий, сооружений, объектов незавершенного строительства

1. Сведения о характерных точках контура объекта недвижимости с кадастровым номером 36:16:0102012:3717

Система координат МСК-36

Зона № 1

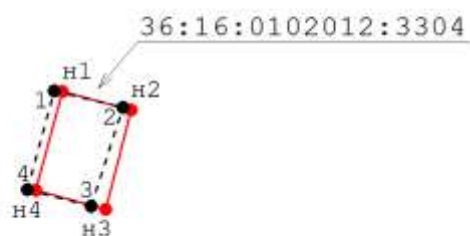
| Обозначение характерных точек контура | Содержатся в Едином государственном реестре недвижимости | | | Определены в ходе выполнения работ, обеспечивающих исправление реестровых ошибок | | | Метод определения координат | Формулы, примененные для расчета средней квадратической погрешности определения координат характерных точек (M_t), м, с подставленными в такие формулы значениями и итоговые (вычисленные) значения M_t , м |
|---|--|---|--------------|--|------------|--------------|-----------------------------------|---|
| | Координаты, м | | Радиус, м | Координаты, м | | Радиус, м | | |
| | X | Y | R | X | Y | R | | |
| 1 | 2 | 3 | 4 | 5 | 6 | 7 | 8 | 9 |
| н1 | - | - | - | 1 312 430,27 | 507 599,96 | - | Картометрический | 1 |
| н2 | - | - | - | 1 312 434,35 | 507 598,85 | - | Картометрический | 1 |
| н3 | - | - | - | 1 312 432,81 | 507 592,95 | - | Картометрический | 1 |
| н4 | - | - | - | 1 312 428,68 | 507 594,10 | - | Картометрический | 1 |

2. Сведения о характеристиках объекта недвижимости с кадастровым номером 36:16:0102012:3717

| № п/п | Наименование характеристики | Значение характеристики |
|-------|--|---------------------------|
| 1 | 2 | 3 |
| 1. | Вид объекта недвижимости | Здание |
| 2. | Кадастровый номер земельного участка (земельных участков), в границах которого (которых) расположены здание, сооружение, объект незавершенного строительства | <u>36:16:0102012:3304</u> |

| | | |
|----|---|----------------------|
| 3. | Уникальный учетный номер кадастрового квартала, в границах которого расположены здание, сооружение, объект незавершенного строительства | <u>36:16:0102012</u> |
| 4. | Иные сведения | - |

Схема границ земельных участков, контуров зданий, сооружений, объектов незавершенного строительства, границ (частей границ) муниципальных образований, населенных пунктов, территориальных зон, лесничеств

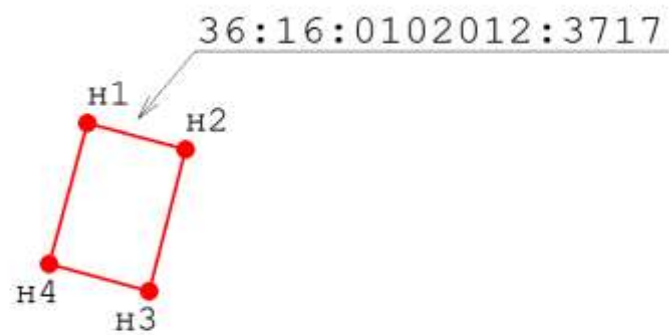


Условные обозначения:

36:16:0102012:3304 – кадастровые номера объектов недвижимости;

--- – местоположение границ земельных участков на основании сведений о координатах характерных точек их границ, содержащихся в Едином государственном реестре недвижимости (далее – ЕГРН) и в описании которых выявлена реестровая ошибка;

— — местоположение границ земельных участков, предлагаемое для исправления реестровой ошибки, в том числе определенное в соответствии с частью 7.3 статьи 61 Закона № 218-ФЗ;



Условные обозначения:

36:16:0102012:3717 – кадастровые номера объектов недвижимости;

— местоположение на земельных участках зданий, сооружений, объектов незавершенного строительства, предлагаемое для исправления реестровой ошибки, в том числе определенное в соответствии с частью 7.3 статьи 61 Закона № 218-ФЗ;

Сведения о земельных участках, в описании местоположения границ которых выявлена реестровая ошибка

1. Сведения о характерных точках границ земельного участка с кадастровым номером 36:16:0102012:300

Система координат МСК-36

Зона № 1

| Обозначение характерных точек границ | Координаты, м | | | | Метод определения координат | Формулы, примененные для расчета средней квадратической погрешности определения координат характерных точек границ (Mt), с подставленными в такие формулы значениями и итоговые (вычисленные) значения Mt, м | Описание закрепления точки (при наличии) |
|--------------------------------------|--|------------|--|------------|-----------------------------|--|--|
| | содержатся в Едином государственном реестре недвижимости | | определены в результате выполнения работ, обеспечивающих исправление реестровых ошибок | | | | |
| | X | Y | X | Y | | | |
| 1 | 2 | 3 | 4 | 5 | 6 | 7 | 8 |
| 1 | 1 312 471,29 | 507 590,60 | - | - | - | 0,1 | - |
| 2 | 1 312 475,17 | 507 589,61 | - | - | - | 0,1 | - |
| 3 | 1 312 474,98 | 507 588,85 | - | - | - | 0,1 | - |
| 4 | 1 312 473,68 | 507 583,79 | - | - | - | 0,1 | - |
| 5 | 1 312 469,87 | 507 584,77 | - | - | - | 0,1 | - |
| 6 | 1 312 471,10 | 507 589,80 | - | - | - | 0,1 | - |
| н1 | - | - | 1 312 471,10 | 507 590,49 | Картометрический | 1 | - |
| н2 | - | - | 1 312 474,98 | 507 589,54 | Картометрический | 1 | - |
| н3 | - | - | 1 312 473,51 | 507 583,73 | Картометрический | 1 | - |
| н4 | - | - | 1 312 469,67 | 507 584,66 | Картометрический | 1 | - |

2. Сведения о частях границ земельного участка с кадастровым номером 36:16:0102012:300

| Обозначение части границ | | Горизонтальное проложение (S), м | Описание прохождения части границ |
|--------------------------|-------|----------------------------------|-----------------------------------|
| от т. | до т. | | |
| 1 | 2 | 3 | 4 |
| - | - | - | - |

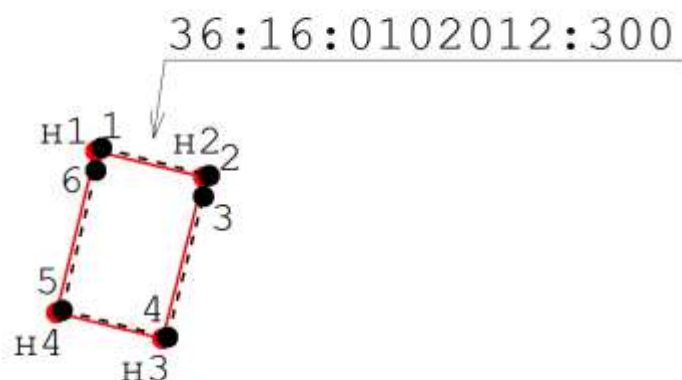
3. Сведения о характеристиках земельного участка с кадастровым номером 36:16:0102012:300

| № п/п | Наименование характеристики земельного участка | Значение характеристики |
|-------|--|-------------------------|
| 1 | 2 | 3 |
| 1. | Площадь земельного участка согласно сведениям Единого государственного реестра недвижимости (Ркад), м ² | 24 |
| 2. | Площадь земельного участка согласно результатам определения координат (Р), м ² | 24 |
| 3. | Погрешность (фактическая) определения площади (ΔP) м ² | 2 |
| 4. | Оценка расхождения Р и Ркад (Р - Ркад), м ² | - |
| 5. | Отклонение значения площади (%) | 0 |
| 6. | Кадастровый или иной государственный учетный номер (инвентарный) здания, сооружения, объекта незавершенного строительства, расположенного на земельном участке | - |
| 7. | Уникальный учетный номер кадастрового квартала, в границах которого расположен земельный участок | <u>36:16:0102012</u> |
| 8. | Иные сведения | - |

4. Документы, подтверждающие право на земельный участок и выданные (полученные) до вступления в силу Федерального закона от 21 июля 1997 г. № 122-ФЗ «О государственной регистрации прав на недвижимое имущество и сделок с ним», и (или) иные документы, использованные при

| определении координат характерных точек границ | | | | | |
|--|---------------------|------|-------|--------------|---------------|
| № п/п | Реквизиты документа | | | | |
| | Вид | Дата | Номер | Наименование | Иные сведения |
| 1 | 2 | 3 | 4 | 5 | 6 |
| - | - | - | - | - | - |

Схема границ земельных участков, контуров зданий, сооружений, объектов незавершенного строительства, границ (частей границ) муниципальных образований, населенных пунктов, территориальных зон, лесничеств



Условные обозначения:

36:16:0102012:300 – кадастровые номера объектов недвижимости;

--- – местоположение границ земельных участков на основании сведений о координатах характерных точек их границ, содержащихся в Едином государственном реестре недвижимости (далее – ЕГРН) и в описании которых выявлена реестровая ошибка;

— — местоположение границ земельных участков, предлагаемое для исправления реестровой ошибки, в том числе определенное в соответствии с частью 7.3 статьи 61 Закона № 218-ФЗ;

Сведения о местоположении зданий, сооружений, объектов незавершенного строительства

1. Сведения о характерных точках контура объекта недвижимости с кадастровым номером 36:16:0102012:3450

Система координат МСК-36

Зона № 1

| Обозначение характерных точек контура | Содержатся в Едином государственном реестре недвижимости | | Определены в ходе выполнения работ, обеспечивающих исправление реестровых ошибок | | Метод определения координат | Формулы, примененные для расчета средней квадратической погрешности определения координат характерных точек (M_t), м, с подставленными в такие формулы значениями и итоговые (вычисленные) значения M_t , м | | |
|---|--|---|--|--------------|-----------------------------------|---|------------------|---|
| | Координаты, м | | Координаты, м | | | | Радиус, м | |
| | X | Y | R | X | | | Y | R |
| 1 | 2 | 3 | 4 | 5 | 6 | 7 | 8 | 9 |
| н1 | - | - | - | 1 312 469,70 | 507 616,35 | - | Картометрический | 1 |
| н2 | - | - | - | 1 312 475,27 | 507 614,12 | - | Картометрический | 1 |
| н3 | - | - | - | 1 312 473,35 | 507 609,34 | - | Картометрический | 1 |
| н4 | - | - | - | 1 312 467,78 | 507 611,56 | - | Картометрический | 1 |

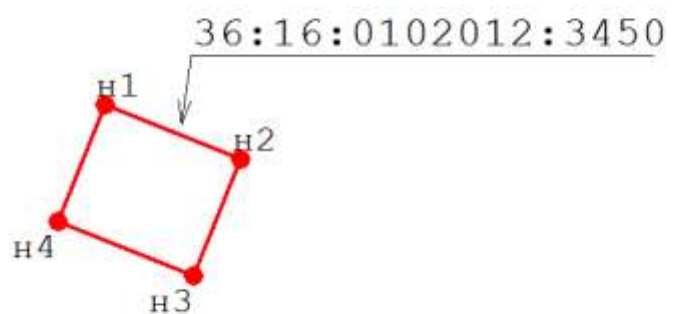
2. Сведения о характеристиках объекта недвижимости с кадастровым номером 36:16:0102012:3450

| № п/п | Наименование характеристики | Значение характеристики |
|-------|--|---------------------------|
| 1 | 2 | 3 |
| 1. | Вид объекта недвижимости | Здание |
| 2. | Кадастровый номер земельного участка (земельных участков), в границах которого (которых) расположены здание, сооружение, объект незавершенного строительства | <u>36:16:0102012:3168</u> |
| 3. | Уникальный учетный номер кадастрового квартала, в границах которого расположены здание, сооружение, объект незавершенного строительства | <u>36:16:0102012</u> |

4. Иные сведения

-

Схема границ земельных участков, контуров зданий, сооружений, объектов незавершенного строительства, границ (частей границ) муниципальных образований, населенных пунктов, территориальных зон, лесничеств



Условные обозначения:

36:16:0102012:3450 – кадастровые номера объектов недвижимости;

— местоположение на земельных участках зданий, сооружений, объектов незавершенного строительства, предлагаемое для исправления реестровой ошибки, в том числе определенное в соответствии с частью 7.3 статьи 61 Закона № 218-ФЗ;

Сведения о местоположении зданий, сооружений, объектов незавершенного строительства

1. Сведения о характерных точках контура объекта недвижимости с кадастровым номером 36:16:0102012:4122

Система координат МСК-36

Зона № 1

| Обозначение характерных точек контура | Содержатся в Едином государственном реестре недвижимости | | Определены в ходе выполнения работ, обеспечивающих исправление реестровых ошибок | | | Метод определения координат | Формулы, примененные для расчета средней квадратической погрешности определения координат характерных точек (M_t), м, с подставленными в такие формулы значениями и итоговые (вычисленные) значения M_t , м | |
|---|--|---|--|--------------|--------------|-----------------------------------|---|---|
| | Координаты, м | | Координаты, м | | Радиус, м | | | |
| | X | Y | X | Y | R | | | |
| 1 | 2 | 3 | 4 | 5 | 6 | 7 | 8 | 9 |
| н1 | - | - | - | 1 312 467,78 | 507 611,56 | - | Картометрический | 1 |
| н2 | - | - | - | 1 312 473,35 | 507 609,34 | - | Картометрический | 1 |
| н3 | - | - | - | 1 312 471,43 | 507 604,56 | - | Картометрический | 1 |
| н4 | - | - | - | 1 312 465,86 | 507 606,79 | - | Картометрический | 1 |

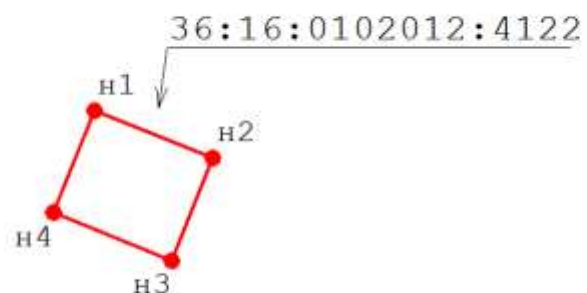
2. Сведения о характеристиках объекта недвижимости с кадастровым номером 36:16:0102012:4122

| № п/п | Наименование характеристики | Значение характеристики |
|-------|--|---------------------------|
| 1 | 2 | 3 |
| 1. | Вид объекта недвижимости | Здание |
| 2. | Кадастровый номер земельного участка (земельных участков), в границах которого (которых) расположены здание, сооружение, объект незавершенного строительства | <u>36:16:0102012:3468</u> |
| 3. | Уникальный учетный номер кадастрового квартала, в границах которого расположены здание, сооружение, объект незавершенного строительства | <u>36:16:0102012</u> |

4. Иные сведения

-

Схема границ земельных участков, контуров зданий, сооружений, объектов незавершенного строительства, границ (частей границ) муниципальных образований, населенных пунктов, территориальных зон, лесничеств



Условные обозначения:

36:16:0102012:4122 – кадастровые номера объектов недвижимости;

— местоположение на земельных участках зданий, сооружений, объектов незавершенного строительства, предлагаемое для исправления реестровой ошибки, в том числе определенное в соответствии с частью 7.3 статьи 61 Закона № 218-ФЗ;

Сведения о местоположении зданий, сооружений, объектов незавершенного строительства

1. Сведения о характерных точках контура объекта недвижимости с кадастровым номером 36:16:0102015:1210

Система координат МСК-36

Зона № 1

| Обозначение характерных точек контура | Содержатся в Едином государственном реестре недвижимости | | Определены в ходе выполнения работ, обеспечивающих исправление реестровых ошибок | | Метод определения координат | Формулы, примененные для расчета средней квадратической погрешности определения координат характерных точек (M_t), м, с подставленными в такие формулы значениями и итоговые (вычисленные) значения M_t , м | | |
|---|--|---|--|--------------|-----------------------------------|---|------------------|---|
| | Координаты, м | | Координаты, м | | | | | |
| | X | Y | R | R | | | | |
| 1 | 2 | 3 | 4 | 5 | 6 | 7 | 8 | 9 |
| н1 | - | - | - | 1 312 678,35 | 507 025,43 | - | Картометрический | 1 |
| н2 | - | - | - | 1 312 678,96 | 507 018,78 | - | Картометрический | 1 |
| н3 | - | - | - | 1 312 675,28 | 507 018,45 | - | Картометрический | 1 |
| н4 | - | - | - | 1 312 674,66 | 507 025,10 | - | Картометрический | 1 |

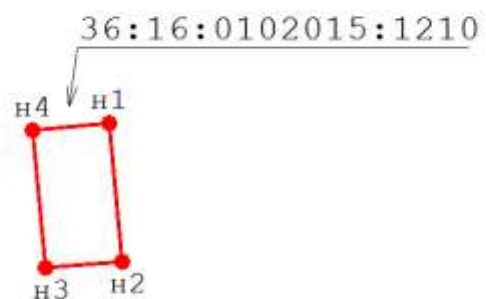
2. Сведения о характеристиках объекта недвижимости с кадастровым номером 36:16:0102015:1210

| № п/п | Наименование характеристики | Значение характеристики |
|-------|--|----------------------------|
| 1 | 2 | 3 |
| 1. | Вид объекта недвижимости | Здание |
| 2. | Кадастровый номер земельного участка (земельных участков), в границах которого (которых) расположены здание, сооружение, объект незавершенного строительства | <u>36:16:0102012:13665</u> |
| 3. | Уникальный учетный номер кадастрового квартала, в границах которого расположены здание, сооружение, объект незавершенного строительства | <u>36:16:0102012</u> |

4. Иные сведения

-

Схема границ земельных участков, контуров зданий, сооружений, объектов незавершенного строительства, границ (частей границ) муниципальных образований, населенных пунктов, территориальных зон, лесничеств



Условные обозначения:

36:16:0102015:1210 – кадастровые номера объектов недвижимости;

— — местоположение на земельных участках зданий, сооружений, объектов незавершенного строительства, предлагаемое для исправления реестровой ошибки, в том числе определенное в соответствии с частью 7.3 статьи 61 Закона № 218-ФЗ;

Сведения о земельных участках, в описании местоположения границ которых выявлена реестровая ошибка

1. Сведения о характерных точках границ земельного участка с кадастровым номером 36:16:0102012:4069

Система координат МСК-36

Зона № 1

| Обозначение характерных точек границ | Координаты, м | | | | Метод определения координат | Формулы, примененные для расчета средней квадратической погрешности определения координат характерных точек границ (Mt), с подставленными в такие формулы значениями и итоговые (вычисленные) значения Mt, м | Описание закрепления точки (при наличии) |
|--------------------------------------|--|------------|--|------------|-----------------------------|--|--|
| | содержатся в Едином государственном реестре недвижимости | | определены в результате выполнения работ, обеспечивающих исправление реестровых ошибок | | | | |
| | X | Y | X | Y | | | |
| 1 | 2 | 3 | 4 | 5 | 6 | 7 | 8 |
| 1 | 1 312 761,10 | 507 384,06 | - | - | - | 0,2 | - |
| 2 | 1 312 768,88 | 507 382,32 | - | - | - | 0,2 | - |
| 3 | 1 312 767,79 | 507 377,44 | - | - | - | 0,2 | - |
| 4 | 1 312 759,99 | 507 379,20 | - | - | - | 0,2 | - |
| н1 | - | - | 1 312 761,07 | 507 382,93 | Картометрический | 1 | - |
| н2 | - | - | 1 312 768,89 | 507 381,38 | Картометрический | 1 | - |
| н3 | - | - | 1 312 767,92 | 507 376,47 | Картометрический | 1 | - |
| н4 | - | - | 1 312 760,08 | 507 378,04 | Картометрический | 1 | - |

2. Сведения о частях границ земельного участка с кадастровым номером 36:16:0102012:4069

| Обозначение части границ | | Горизонтальное проложение (S), м | Описание прохождения части границ |
|--------------------------|-------|----------------------------------|-----------------------------------|
| от т. | до т. | | |
| | | | |

| | | | |
|---|---|---|---|
| 1 | 2 | 3 | 4 |
| - | - | - | - |

3. Сведения о характеристиках земельного участка с кадастровым номером 36:16:0102012:4069

| № п/п | Наименование характеристики земельного участка | Значение характеристики |
|-------|--|---------------------------|
| 1 | 2 | 3 |
| 1. | Площадь земельного участка согласно сведениям Единого государственного реестра недвижимости (Ркад), м ² | 40 |
| 2. | Площадь земельного участка согласно результатам определения координат (Р), м ² | 40 |
| 3. | Погрешность (фактическая) определения площади (ΔP) м ² | 2 |
| 4. | Оценка расхождения Р и Ркад (Р - Ркад), м ² | - |
| 5. | Отклонение значения площади (%) | 0 |
| 6. | Кадастровый или иной государственный учетный номер (инвентарный) здания, сооружения, объекта незавершенного строительства, расположенного на земельном участке | <u>36:16:0102012:4391</u> |
| 7. | Уникальный учетный номер кадастрового квартала, в границах которого расположен земельный участок | <u>36:16:0102012</u> |
| 8. | Иные сведения | - |

4. Документы, подтверждающие право на земельный участок и выданные (полученные) до вступления в силу Федерального закона от 21 июля 1997 г. № 122-ФЗ «О государственной регистрации прав на недвижимое имущество и сделок с ним», и (или) иные документы, использованные при определении координат характерных точек границ

| № п/п | Реквизиты документа | | | | |
|-------|---------------------|------|-------|--------------|---------------|
| | Вид | Дата | Номер | Наименование | Иные сведения |
| | | | | | |

| | | | | | |
|---|---|---|---|---|---|
| 1 | 2 | 3 | 4 | 5 | 6 |
| - | - | - | - | - | - |

Сведения о местоположении зданий, сооружений, объектов незавершенного строительства

1. Сведения о характерных точках контура объекта недвижимости с кадастровым номером 36:16:0102012:4391

Система координат МСК-36

Зона № 1

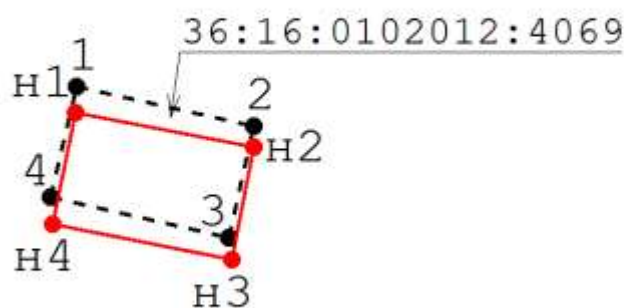
| Обозначение характерных точек контура | Содержатся в Едином государственном реестре недвижимости | | | Определены в ходе выполнения работ, обеспечивающих исправление реестровых ошибок | | | Метод определения координат | Формулы, примененные для расчета средней квадратической погрешности определения координат характерных точек (M_t), м, с подставленными в такие формулы значениями и итоговые (вычисленные) значения M_t , м |
|---------------------------------------|--|---|-----------|--|------------|-----------|-----------------------------|---|
| | Координаты, м | | Радиус, м | Координаты, м | | Радиус, м | | |
| | X | Y | R | X | Y | R | | |
| 1 | 2 | 3 | 4 | 5 | 6 | 7 | 8 | 9 |
| н1 | - | - | - | 1 312 761,07 | 507 382,93 | - | Картометрический | 1 |
| н2 | - | - | - | 1 312 768,89 | 507 381,38 | - | Картометрический | 1 |
| н3 | - | - | - | 1 312 767,92 | 507 376,47 | - | Картометрический | 1 |
| н4 | - | - | - | 1 312 760,08 | 507 378,04 | - | Картометрический | 1 |

2. Сведения о характеристиках объекта недвижимости с кадастровым номером 36:16:0102012:4391

| № п/п | Наименование характеристики | Значение характеристики |
|-------|--|---------------------------|
| 1 | 2 | 3 |
| 1. | Вид объекта недвижимости | Здание |
| 2. | Кадастровый номер земельного участка (земельных участков), в границах которого (которых) расположены здание, сооружение, объект незавершенного строительства | <u>36:16:0102012:4069</u> |

| | | |
|----|---|----------------------|
| 3. | Уникальный учетный номер кадастрового квартала, в границах которого расположены здание, сооружение, объект незавершенного строительства | <u>36:16:0102012</u> |
| 4. | Иные сведения | - |

Схема границ земельных участков, контуров зданий, сооружений, объектов незавершенного строительства, границ (частей границ) муниципальных образований, населенных пунктов, территориальных зон, лесничеств

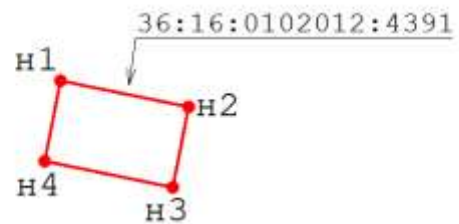


Условные обозначения:

36:16:0102012:4069 – кадастровые номера объектов недвижимости;

— — — — — местоположение границ земельных участков на основании сведений о координатах характерных точек их границ, содержащихся в Едином государственном реестре недвижимости (далее – ЕГРН) и в описании которых выявлена реестровая ошибка;

— — — — — местоположение границ земельных участков, предлагаемое для исправления реестровой ошибки, в том числе определенное в соответствии с частью 7.3 статьи 61 Закона № 218-ФЗ;



Условные обозначения:

36:16:0102012:4391 – кадастровые номера объектов недвижимости;

— — местоположение на земельных участках зданий, сооружений, объектов незавершенного строительства, предлагаемое для исправления реестровой ошибки, в том числе определенное в соответствии с частью 7.3 статьи 61 Закона № 218-ФЗ;

Сведения о земельных участках, в описании местоположения границ которых выявлена реестровая ошибка

1. Сведения о характерных точках границ земельного участка с кадастровым номером 36:16:0102012:4065

Система координат МСК-36

Зона № 1

| Обозначение характерных точек границ | Координаты, м | | | | Метод определения координат | Формулы, примененные для расчета средней квадратической погрешности определения координат характерных точек границ (Mt), с подставленными в такие формулы значениями и итоговые (вычисленные) значения Mt, м | Описание закрепления точки (при наличии) |
|--------------------------------------|--|------------|--|------------|-----------------------------|--|--|
| | содержатся в Едином государственном реестре недвижимости | | определены в результате выполнения работ, обеспечивающих исправление реестровых ошибок | | | | |
| | X | Y | X | Y | | | |
| 1 | 2 | 3 | 4 | 5 | 6 | 7 | 8 |
| 1 | 1 312 761,12 | 507 389,13 | - | - | - | 0,2 | - |
| 2 | 1 312 769,99 | 507 387,20 | - | - | - | 0,2 | - |
| 3 | 1 312 768,88 | 507 382,32 | - | - | - | 0,2 | - |
| 4 | 1 312 761,10 | 507 384,06 | - | - | - | 0,2 | - |
| 5 | 1 312 760,11 | 507 384,29 | - | - | - | 0,2 | - |
| н1 | - | - | 1 312 760,97 | 507 388,00 | Картометрический | 1 | - |
| н2 | - | - | 1 312 769,88 | 507 386,28 | Картометрический | 1 | - |
| н3 | - | - | 1 312 768,89 | 507 381,38 | Картометрический | 1 | - |
| н4 | - | - | 1 312 761,07 | 507 382,93 | Картометрический | 1 | - |
| н5 | - | - | 1 312 760,08 | 507 383,13 | Картометрический | 1 | - |

2. Сведения о частях границ земельного участка с кадастровым номером 36:16:0102012:4065

| Обозначение части границ | | Горизонтальное проложение (S), м | Описание прохождения части границ |
|--------------------------|-------|----------------------------------|-----------------------------------|
| от т. | до т. | | |
| 1 | 2 | 3 | 4 |
| - | - | - | - |

3. Сведения о характеристиках земельного участка с кадастровым номером 36:16:0102012:4065

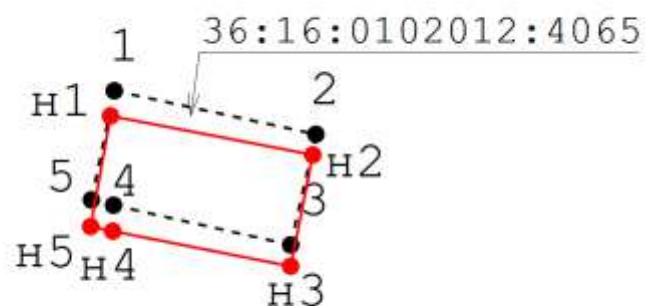
| № п/п | Наименование характеристики земельного участка | Значение характеристики |
|-------|--|---------------------------|
| 1 | 2 | 3 |
| 1. | Площадь земельного участка согласно сведениям Единого государственного реестра недвижимости (Ркад), м ² | 45 |
| 2. | Площадь земельного участка согласно результатам определения координат (Р), м ² | 45 |
| 3. | Погрешность (фактическая) определения площади (ΔP) м ² | 2 |
| 4. | Оценка расхождения Р и Ркад (Р - Ркад), м ² | - |
| 5. | Отклонение значения площади (%) | 0 |
| 6. | Кадастровый или иной государственный учетный номер (инвентарный) здания, сооружения, объекта незавершенного строительства, расположенного на земельном участке | <u>36:16:0102012:4390</u> |
| 7. | Уникальный учетный номер кадастрового квартала, в границах которого расположен земельный участок | <u>36:16:0102012</u> |
| 8. | Иные сведения | - |

4. Документы, подтверждающие право на земельный участок и выданные (полученные) до вступления в силу Федерального закона от 21 июля 1997 г. № 122-ФЗ «О государственной регистрации прав на недвижимое имущество и сделок с ним», и (или) иные документы, использованные при

| определении координат характерных точек границ | | | | | | | | |
|---|--|------|-----------|--|------------|-----------|-----------------------------|---|
| № п/п | Реквизиты документа | | | | | | | |
| | Вид | Дата | Номер | Наименование | | | Иные сведения | |
| 1 | 2 | 3 | 4 | 5 | | | 6 | |
| - | - | - | - | - | | | - | |
| Сведения о местоположении зданий, сооружений, объектов незавершенного строительства | | | | | | | | |
| 1. Сведения о характерных точках контура объекта недвижимости с кадастровым номером <u>36:16:0102012:4390</u> | | | | | | | | |
| Система координат <u>МСК-36</u> | | | | | | | Зона № 1 | |
| Обозначение характерных точек контура | Содержатся в Едином государственном реестре недвижимости | | | Определены в ходе выполнения работ, обеспечивающих исправление реестровых ошибок | | | Метод определения координат | Формулы, примененные для расчета средней квадратической погрешности определения координат характерных точек (M_t), м, с подставленными в такие формулы значениями и итоговые (вычисленные) значения M_t , м |
| | Координаты, м | | Радиус, м | Координаты, м | | Радиус, м | | |
| | X | Y | R | X | Y | R | | |
| 1 | 2 | 3 | 4 | 5 | 6 | 7 | 8 | 9 |
| н1 | - | - | - | 1 312 760,97 | 507 388,00 | - | Картометрический | 1 |
| н2 | - | - | - | 1 312 769,88 | 507 386,28 | - | Картометрический | 1 |
| н3 | - | - | - | 1 312 768,89 | 507 381,38 | - | Картометрический | 1 |
| н4 | - | - | - | 1 312 761,07 | 507 382,93 | - | Картометрический | 1 |
| н5 | - | - | - | 1 312 760,08 | 507 383,13 | - | Картометрический | 1 |
| 2. Сведения о характеристиках объекта недвижимости с кадастровым номером <u>36:16:0102012:4390</u> | | | | | | | | |

| № п/п | Наименование характеристики | Значение характеристики |
|-------|--|---------------------------|
| 1 | 2 | 3 |
| 1. | Вид объекта недвижимости | Здание |
| 2. | Кадастровый номер земельного участка (земельных участков), в границах которого (которых) расположены здание, сооружение, объект незавершенного строительства | <u>36:16:0102012:4065</u> |
| 3. | Уникальный учетный номер кадастрового квартала, в границах которого расположены здание, сооружение, объект незавершенного строительства | <u>36:16:0102012</u> |
| 4. | Иные сведения | - |

Схема границ земельных участков, контуров зданий, сооружений, объектов незавершенного строительства, границ (частей границ) муниципальных образований, населенных пунктов, территориальных зон, лесничеств

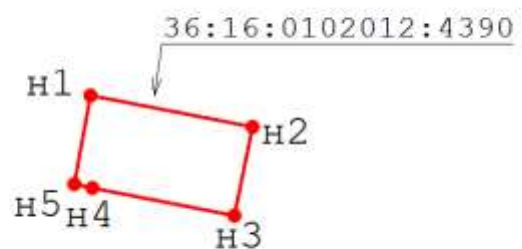


Условные обозначения:

36:16:0102012:4065 – кадастровые номера объектов недвижимости;

--- – местоположение границ земельных участков на основании сведений о координатах характерных точек их границ, содержащихся в Едином государственном реестре недвижимости (далее – ЕГРН) и в описании которых выявлена реестровая ошибка;

— — местоположение границ земельных участков, предлагаемое для исправления реестровой ошибки, в том числе определенное в соответствии с частью 7.3 статьи 61 Закона № 218-ФЗ;



Условные обозначения:

36:16:0102012:4390 – кадастровые номера объектов недвижимости;

— местоположение на земельных участках зданий, сооружений, объектов незавершенного строительства, предлагаемое для исправления реестровой ошибки, в том числе определенное в соответствии с частью 7.3 статьи 61 Закона № 218-ФЗ;

Сведения о земельных участках, в описании местоположения границ которых выявлена реестровая ошибка

1. Сведения о характерных точках границ земельного участка с кадастровым номером 36:16:0102012:4068

Система координат МСК-36

Зона № 1

| Обозначение характерных точек границ | Координаты, м | | | | Метод определения координат | Формулы, примененные для расчета средней квадратической погрешности определения координат характерных точек границ (Mt), с подставленными в такие формулы значениями и итоговые (вычисленные) значения Mt, м | Описание закрепления точки (при наличии) |
|--------------------------------------|--|------------|--|------------|-----------------------------|--|--|
| | содержатся в Едином государственном реестре недвижимости | | определены в результате выполнения работ, обеспечивающих исправление реестровых ошибок | | | | |
| | X | Y | X | Y | | | |
| 1 | 2 | 3 | 4 | 5 | 6 | 7 | 8 |
| 1 | 1 312 761,32 | 507 394,22 | - | - | - | 0,2 | - |
| 2 | 1 312 771,06 | 507 392,02 | - | - | - | 0,2 | - |
| 3 | 1 312 769,99 | 507 387,20 | - | - | - | 0,2 | - |
| 4 | 1 312 761,12 | 507 389,13 | - | - | - | 0,2 | - |
| 5 | 1 312 760,20 | 507 389,31 | - | - | - | 0,2 | - |
| н1 | - | - | 1 312 761,06 | 507 393,12 | Картометрический | 1 | - |
| н2 | - | - | 1 312 770,85 | 507 391,16 | Картометрический | 1 | - |
| н3 | - | - | 1 312 769,88 | 507 386,28 | Картометрический | 1 | - |
| н4 | - | - | 1 312 760,97 | 507 388,00 | Картометрический | 1 | - |
| н5 | - | - | 1 312 760,05 | 507 388,15 | Картометрический | 1 | - |

2. Сведения о частях границ земельного участка с кадастровым номером 36:16:0102012:4068

| Обозначение части границ | | Горизонтальное проложение (S), м | Описание прохождения части границ |
|--------------------------|-------|----------------------------------|-----------------------------------|
| от т. | до т. | | |
| 1 | 2 | 3 | 4 |
| - | - | - | - |

3. Сведения о характеристиках земельного участка с кадастровым номером 36:16:0102012:4068

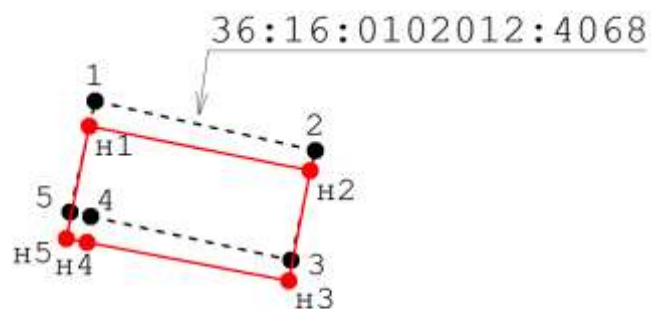
| № п/п | Наименование характеристики земельного участка | Значение характеристики |
|-------|--|---------------------------|
| 1 | 2 | 3 |
| 1. | Площадь земельного участка согласно сведениям Единого государственного реестра недвижимости (Ркад), м ² | 50 |
| 2. | Площадь земельного участка согласно результатам определения координат (Р), м ² | 50 |
| 3. | Погрешность (фактическая) определения площади (ΔP) м ² | 2 |
| 4. | Оценка расхождения Р и Ркад (Р - Ркад), м ² | - |
| 5. | Отклонение значения площади (%) | 0 |
| 6. | Кадастровый или иной государственный учетный номер (инвентарный) здания, сооружения, объекта незавершенного строительства, расположенного на земельном участке | <u>36:16:0102012:4389</u> |
| 7. | Уникальный учетный номер кадастрового квартала, в границах которого расположен земельный участок | <u>36:16:0102012</u> |
| 8. | Иные сведения | - |

4. Документы, подтверждающие право на земельный участок и выданные (полученные) до вступления в силу Федерального закона от 21 июля 1997 г. № 122-ФЗ «О государственной регистрации прав на недвижимое имущество и сделок с ним», и (или) иные документы, использованные при

| определении координат характерных точек границ | | | | | | | | |
|---|--|------|-----------|--|------------|-----------|-----------------------------|---|
| № п/п | Реквизиты документа | | | | | | | |
| | Вид | Дата | Номер | Наименование | | | Иные сведения | |
| 1 | 2 | 3 | 4 | 5 | | | 6 | |
| - | - | - | - | - | | | - | |
| Сведения о местоположении зданий, сооружений, объектов незавершенного строительства | | | | | | | | |
| 1. Сведения о характерных точках контура объекта недвижимости с кадастровым номером <u>36:16:0102012:4389</u> | | | | | | | | |
| Система координат <u>МСК-36</u> | | | | | | | Зона № 1 | |
| Обозначение характерных точек контура | Содержатся в Едином государственном реестре недвижимости | | | Определены в ходе выполнения работ, обеспечивающих исправление реестровых ошибок | | | Метод определения координат | Формулы, примененные для расчета средней квадратической погрешности определения координат характерных точек (M_t), м, с подставленными в такие формулы значениями и итоговые (вычисленные) значения M_t , м |
| | Координаты, м | | Радиус, м | Координаты, м | | Радиус, м | | |
| | X | Y | R | X | Y | R | | |
| 1 | 2 | 3 | 4 | 5 | 6 | 7 | 8 | 9 |
| н1 | - | - | - | 1 312 761,06 | 507 393,12 | - | Картометрический | 1 |
| н2 | - | - | - | 1 312 770,85 | 507 391,16 | - | Картометрический | 1 |
| н3 | - | - | - | 1 312 769,88 | 507 386,28 | - | Картометрический | 1 |
| н4 | - | - | - | 1 312 760,97 | 507 388,00 | - | Картометрический | 1 |
| н5 | - | - | - | 1 312 760,05 | 507 388,15 | - | Картометрический | 1 |
| 2. Сведения о характеристиках объекта недвижимости с кадастровым номером <u>36:16:0102012:4389</u> | | | | | | | | |

| № п/п | Наименование характеристики | Значение характеристики |
|-------|--|---------------------------|
| 1 | 2 | 3 |
| 1. | Вид объекта недвижимости | Здание |
| 2. | Кадастровый номер земельного участка (земельных участков), в границах которого (которых) расположены здание, сооружение, объект незавершенного строительства | <u>36:16:0102012:4068</u> |
| 3. | Уникальный учетный номер кадастрового квартала, в границах которого расположены здание, сооружение, объект незавершенного строительства | <u>36:16:0102012</u> |
| 4. | Иные сведения | - |

Схема границ земельных участков, контуров зданий, сооружений, объектов незавершенного строительства, границ (частей границ) муниципальных образований, населенных пунктов, территориальных зон, лесничеств

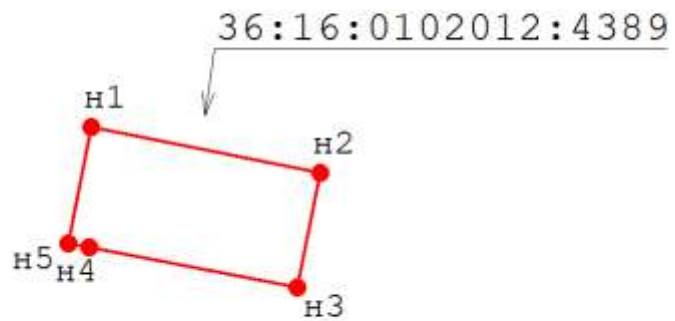


Условные обозначения:

36:16:0102012:4068– кадастровые номера объектов недвижимости;

— — — — местоположение границ земельных участков на основании сведений о координатах характерных точек их границ, содержащихся в Едином государственном реестре недвижимости (далее – ЕГРН) и в описании которых выявлена реестровая ошибка;

— — — — местоположение границ земельных участков, предлагаемое для исправления реестровой ошибки, в том числе определенное в соответствии с частью 7.3 статьи 61 Закона № 218-ФЗ;



Условные обозначения:

36:16:0102012:4389 – кадастровые номера объектов недвижимости;

— местоположение на земельных участках зданий, сооружений, объектов незавершенного строительства, предлагаемое для исправления реестровой ошибки, в том числе определенное в соответствии с частью 7.3 статьи 61 Закона № 218-ФЗ;

Сведения о местоположении зданий, сооружений, объектов незавершенного строительства

1. Сведения о характерных точках контура объекта недвижимости с кадастровым номером 36:16:0102012:3904

Система координат МСК-36

Зона № 1

| Обозначение характерных точек контура | Содержатся в Едином государственном реестре недвижимости | | Определены в ходе выполнения работ, обеспечивающих исправление реестровых ошибок | | | | Метод определения координат | Формулы, примененные для расчета средней квадратической погрешности определения координат характерных точек (M_t), м, с подставленными в такие формулы значениями и итоговые (вычисленные) значения M_t , м |
|---------------------------------------|--|---|--|--------------|------------|-----------|-----------------------------|---|
| | Координаты, м | | Координаты, м | | Радиус, м | Радиус, м | | |
| | X | Y | X | Y | R | R | | |
| 1 | 2 | 3 | 4 | 5 | 6 | 7 | 8 | 9 |
| н1 | - | - | - | 1 312 768,28 | 507 433,99 | - | Картометрический | 1 |
| н2 | - | - | - | 1 312 775,27 | 507 431,86 | - | Картометрический | 1 |
| н3 | - | - | - | 1 312 770,24 | 507 415,40 | - | Картометрический | 1 |
| н4 | - | - | - | 1 312 763,25 | 507 417,53 | - | Картометрический | 1 |

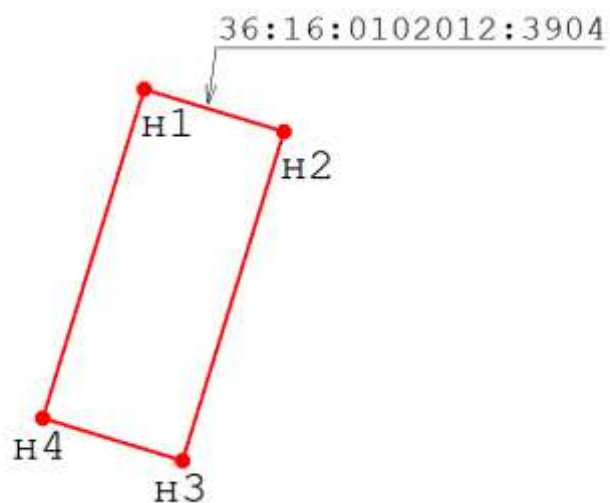
2. Сведения о характеристиках объекта недвижимости с кадастровым номером 36:16:0102012:3904

| № п/п | Наименование характеристики | Значение характеристики |
|-------|--|-------------------------|
| 1 | 2 | 3 |
| 1. | Вид объекта недвижимости | Здание |
| 2. | Кадастровый номер земельного участка (земельных участков), в границах которого (которых) расположены здание, сооружение, объект незавершенного строительства | <u>36:16:0102012:67</u> |
| 3. | Уникальный учетный номер кадастрового квартала, в границах которого расположены здание, сооружение, объект незавершенного строительства | <u>36:16:0102012</u> |

4. Иные сведения

-

Схема границ земельных участков, контуров зданий, сооружений, объектов незавершенного строительства, границ (частей границ) муниципальных образований, населенных пунктов, территориальных зон, лесничеств



Условные обозначения:

36:16:0102012:3904 – кадастровые номера объектов недвижимости;

— местоположение на земельных участках зданий, сооружений, объектов незавершенного строительства, предлагаемое для исправления реестровой ошибки, в том числе определенное в соответствии с частью 7.3 статьи 61 Закона № 218-ФЗ;

Сведения о земельных участках, в описании местоположения границ которых выявлена реестровая ошибка

1. Сведения о характерных точках границ земельного участка с кадастровым номером 36:16:0102012:4765

Система координат МСК-36

Зона № 1

| Обозначение характерных точек границ | Координаты, м | | | | Метод определения координат | Формулы, примененные для расчета средней квадратической погрешности определения координат характерных точек границ (Mt), с подставленными в такие формулы значениями и итоговые (вычисленные) значения Mt, м | Описание закрепления точки (при наличии) |
|--------------------------------------|--|-----------------------|--|------------|-----------------------------|--|--|
| | содержатся в Едином государственном реестре недвижимости | | определены в результате выполнения работ, обеспечивающих исправление реестровых ошибок | | | | |
| | X | Y | X | Y | | | |
| 1 | 2 | 3 | 4 | 5 | 6 | 7 | 8 |
| 1 | 1 312 313,02 | 507 833,25 | - | - | - | 0,2 | - |
| 2 | 1 312 318,76 | 507 831,49 | - | - | - | 0,2 | - |
| 3 | 1 312 317,28 | 507 826,70 | - | - | - | 0,2 | - |
| 4 | 1 312 311,55 | 507 828,47 | - | - | - | 0,2 | - |
| н1 | - | - | 1 312 313,93 | 507 834,22 | Картометрический | 1 | - |
| н2 | - | - | 1 312 319,67 | 507 832,46 | Картометрический | 1 | - |
| н3 | - | - | 1 312 318,19 | 507 827,67 | Картометрический | 1 | - |
| н4 | - | - | 1 312 312,46 | 507 829,44 | Картометрический | 1 | - |

2. Сведения о частях границ земельного участка с кадастровым номером 36:16:0102012:4765

| Обозначение части границ | | Горизонтальное проложение (S), м | Описание прохождения части границ |
|--------------------------|-------|----------------------------------|-----------------------------------|
| от т. | до т. | | |
| | | | |

| | | | |
|---|---|---|---|
| 1 | 2 | 3 | 4 |
| - | - | - | - |

3. Сведения о характеристиках земельного участка с кадастровым номером 36:16:0102012:4765

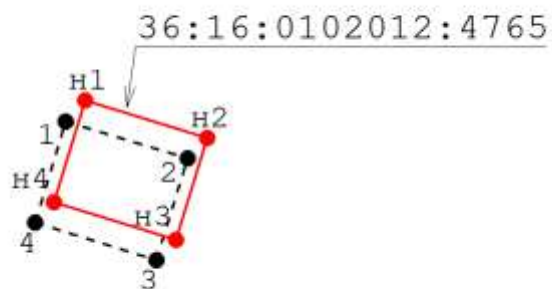
| № п/п | Наименование характеристики земельного участка | Значение характеристики |
|-------|--|-------------------------|
| 1 | 2 | 3 |
| 1. | Площадь земельного участка согласно сведениям Единого государственного реестра недвижимости (Ркад), м ² | 30 |
| 2. | Площадь земельного участка согласно результатам определения координат (Р), м ² | 30 |
| 3. | Погрешность (фактическая) определения площади (ΔP) м ² | 2 |
| 4. | Оценка расхождения Р и Ркад (Р - Ркад), м ² | - |
| 5. | Отклонение значения площади (%) | 0 |
| 6. | Кадастровый или иной государственный учетный номер (инвентарный) здания, сооружения, объекта незавершенного строительства, расположенного на земельном участке | - |
| 7. | Уникальный учетный номер кадастрового квартала, в границах которого расположен земельный участок | <u>36:16:0102012</u> |
| 8. | Иные сведения | - |

4. Документы, подтверждающие право на земельный участок и выданные (полученные) до вступления в силу Федерального закона от 21 июля 1997 г. № 122-ФЗ «О государственной регистрации прав на недвижимое имущество и сделок с ним», и (или) иные документы, использованные при определении координат характерных точек границ

| № п/п | Реквизиты документа | | | | |
|-------|---------------------|------|-------|--------------|---------------|
| | Вид | Дата | Номер | Наименование | Иные сведения |
| | | | | | |

| | | | | | |
|---|---|---|---|---|---|
| 1 | 2 | 3 | 4 | 5 | 6 |
| - | - | - | - | - | - |

Схема границ земельных участков, контуров зданий, сооружений, объектов незавершенного строительства, границ (частей границ) муниципальных образований, населенных пунктов, территориальных зон, лесничеств



Условные обозначения:

36:16:0102012:4765 – кадастровые номера объектов недвижимости;

— — — — местоположение границ земельных участков на основании сведений о координатах характерных точек их границ, содержащихся в Едином государственном реестре недвижимости (далее – ЕГРН) и в описании которых выявлена реестровая ошибка;

— — — — местоположение границ земельных участков, предлагаемое для исправления реестровой ошибки, в том числе определенное в соответствии с частью 7.3 статьи 61 Закона № 218-ФЗ;

Сведения о земельных участках, в описании местоположения границ которых выявлена реестровая ошибка

1. Сведения о характерных точках границ земельного участка с кадастровым номером 36:16:0102012:372

Система координат МСК-36

Зона № 1

| Обозначение характерных точек границ | Координаты, м | | | | Метод определения координат | Формулы, примененные для расчета средней квадратической погрешности определения координат характерных точек границ (Mt), с подставленными в такие формулы значениями и итоговые (вычисленные) значения Mt, м | Описание закрепления точки (при наличии) |
|--------------------------------------|--|------------|--|------------|-----------------------------|--|--|
| | содержатся в Едином государственном реестре недвижимости | | определены в результате выполнения работ, обеспечивающих исправление реестровых ошибок | | | | |
| | X | Y | X | Y | | | |
| 1 | 2 | 3 | 4 | 5 | 6 | 7 | 8 |
| 1 | 1 312 314,49 | 507 838,03 | - | - | Геодезический | 0,3 | - |
| 2 | 1 312 320,23 | 507 836,27 | - | - | Геодезический | 0,3 | - |
| 3 | 1 312 318,76 | 507 831,49 | - | - | Геодезический | 0,3 | - |
| 4 | 1 312 313,02 | 507 833,25 | - | - | Геодезический | 0,3 | - |
| н1 | - | - | 1 312 315,40 | 507 839,00 | Картометрический | 1 | - |
| н2 | - | - | 1 312 321,14 | 507 837,24 | Картометрический | 1 | - |
| н3 | - | - | 1 312 319,67 | 507 832,46 | Картометрический | 1 | - |
| н4 | - | - | 1 312 313,93 | 507 834,22 | Картометрический | 1 | - |

2. Сведения о частях границ земельного участка с кадастровым номером 36:16:0102012:372

| Обозначение части границ | | Горизонтальное проложение (S), м | Описание прохождения части границ |
|--------------------------|-------|----------------------------------|-----------------------------------|
| от т. | до т. | | |
| | | | |

| | | | |
|---|---|---|---|
| 1 | 2 | 3 | 4 |
| - | - | - | - |

3. Сведения о характеристиках земельного участка с кадастровым номером 36:16:0102012:372

| № п/п | Наименование характеристики земельного участка | Значение характеристики |
|-------|--|---------------------------|
| 1 | 2 | 3 |
| 1. | Площадь земельного участка согласно сведениям Единого государственного реестра недвижимости (Ркад), м ² | 30 |
| 2. | Площадь земельного участка согласно результатам определения координат (Р), м ² | 30 |
| 3. | Погрешность (фактическая) определения площади (ΔP) м ² | 2 |
| 4. | Оценка расхождения Р и Ркад (Р - Ркад), м ² | - |
| 5. | Отклонение значения площади (%) | 0 |
| 6. | Кадастровый или иной государственный учетный номер (инвентарный) здания, сооружения, объекта незавершенного строительства, расположенного на земельном участке | <u>36:16:0102012:3413</u> |
| 7. | Уникальный учетный номер кадастрового квартала, в границах которого расположен земельный участок | <u>36:16:0102012</u> |
| 8. | Иные сведения | - |

4. Документы, подтверждающие право на земельный участок и выданные (полученные) до вступления в силу Федерального закона от 21 июля 1997 г. № 122-ФЗ «О государственной регистрации прав на недвижимое имущество и сделок с ним», и (или) иные документы, использованные при определении координат характерных точек границ

| № п/п | Реквизиты документа | | | | |
|-------|---------------------|------|-------|--------------|---------------|
| | Вид | Дата | Номер | Наименование | Иные сведения |
| | | | | | |

| | | | | | |
|---|---|---|---|---|---|
| 1 | 2 | 3 | 4 | 5 | 6 |
| - | - | - | - | - | - |

Сведения о местоположении зданий, сооружений, объектов незавершенного строительства

1. Сведения о характерных точках контура объекта недвижимости с кадастровым номером 36:16:0102012:3413

Система координат МСК-36

Зона № 1

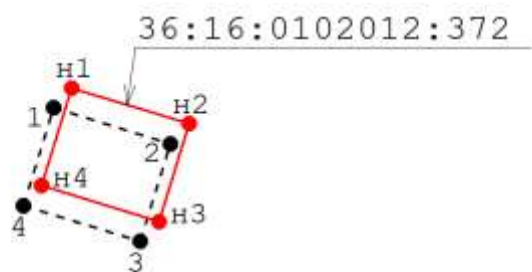
| Обозначение характерных точек контура | Содержатся в Едином государственном реестре недвижимости | | | Определены в ходе выполнения работ, обеспечивающих исправление реестровых ошибок | | | Метод определения координат | Формулы, примененные для расчета средней квадратической погрешности определения координат характерных точек (M_t), м, с подставленными в такие формулы значениями и итоговые (вычисленные) значения M_t , м |
|---------------------------------------|--|---|-----------|--|------------|-----------|-----------------------------|---|
| | Координаты, м | | Радиус, м | Координаты, м | | Радиус, м | | |
| | X | Y | R | X | Y | R | | |
| 1 | 2 | 3 | 4 | 5 | 6 | 7 | 8 | 9 |
| н1 | - | - | - | 1 312 315,40 | 507 839,00 | - | Картометрический | 1 |
| н2 | - | - | - | 1 312 321,14 | 507 837,24 | - | Картометрический | 1 |
| н3 | - | - | - | 1 312 319,67 | 507 832,46 | - | Картометрический | 1 |
| н4 | - | - | - | 1 312 313,93 | 507 834,22 | - | Картометрический | 1 |

2. Сведения о характеристиках объекта недвижимости с кадастровым номером 36:16:0102012:3413

| № п/п | Наименование характеристики | Значение характеристики |
|-------|--|--------------------------|
| 1 | 2 | 3 |
| 1. | Вид объекта недвижимости | Здание |
| 2. | Кадастровый номер земельного участка (земельных участков), в границах которого (которых) расположены здание, сооружение, объект незавершенного строительства | <u>36:16:0102012:372</u> |

| | | |
|----|---|----------------------|
| 3. | Уникальный учетный номер кадастрового квартала, в границах которого расположены здание, сооружение, объект незавершенного строительства | <u>36:16:0102012</u> |
| 4. | Иные сведения | - |

Схема границ земельных участков, контуров зданий, сооружений, объектов незавершенного строительства, границ (частей границ) муниципальных образований, населенных пунктов, территориальных зон, лесничеств

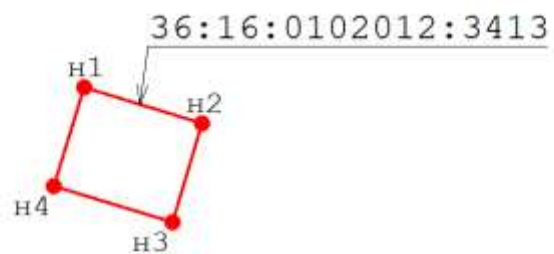


Условные обозначения:

36:16:0102012:372 – кадастровые номера объектов недвижимости;

— — — — местоположение границ земельных участков на основании сведений о координатах характерных точек их границ, содержащихся в Едином государственном реестре недвижимости (далее – ЕГРН) и в описании которых выявлена реестровая ошибка;

— — — — местоположение границ земельных участков, предлагаемое для исправления реестровой ошибки, в том числе определенное в соответствии с частью 7.3 статьи 61 Закона № 218-ФЗ;



Условные обозначения:

36:16:0102012:3413 – кадастровые номера объектов недвижимости;

— — местоположение на земельных участках зданий, сооружений, объектов незавершенного строительства, предлагаемое для исправления реестровой ошибки, в том числе определенное в соответствии с частью 7.3 статьи 61 Закона № 218-ФЗ;

Сведения о земельных участках, в описании местоположения границ которых выявлена реестровая ошибка

1. Сведения о характерных точках границ земельного участка с кадастровым номером 36:16:0102012:3203

Система координат МСК-36

Зона № 1

| Обозначение характерных точек границ | Координаты, м | | | | Метод определения координат | Формулы, примененные для расчета средней квадратической погрешности определения координат характерных точек границ (Mt), с подставленными в такие формулы значениями и итоговые (вычисленные) значения Mt, м | Описание закрепления точки (при наличии) |
|--------------------------------------|--|------------|--|------------|-----------------------------|--|--|
| | содержатся в Едином государственном реестре недвижимости | | определены в результате выполнения работ, обеспечивающих исправление реестровых ошибок | | | | |
| | X | Y | X | Y | | | |
| 1 | 2 | 3 | 4 | 5 | 6 | 7 | 8 |
| 1 | 1 312 315,66 | 507 841,85 | - | - | - | 0,2 | - |
| 2 | 1 312 321,40 | 507 840,09 | - | - | - | 0,2 | - |
| 3 | 1 312 320,23 | 507 836,27 | - | - | - | 0,2 | - |
| 4 | 1 312 314,49 | 507 838,03 | - | - | - | 0,2 | - |
| н1 | - | - | 1 312 316,57 | 507 842,82 | Картометрический | 1 | - |
| н2 | - | - | 1 312 322,31 | 507 841,06 | Картометрический | 1 | - |
| н3 | - | - | 1 312 321,14 | 507 837,24 | Картометрический | 1 | - |
| н4 | - | - | 1 312 315,40 | 507 839,00 | Картометрический | 1 | - |

2. Сведения о частях границ земельного участка с кадастровым номером 36:16:0102012:3203

| Обозначение части границ | | Горизонтальное проложение (S), м | Описание прохождения части границ |
|--------------------------|-------|----------------------------------|-----------------------------------|
| от т. | до т. | | |
| | | | |

| | | | |
|---|---|---|---|
| 1 | 2 | 3 | 4 |
| - | - | - | - |

3. Сведения о характеристиках земельного участка с кадастровым номером 36:16:0102012:3203

| № п/п | Наименование характеристики земельного участка | Значение характеристики |
|-------|--|--------------------------|
| 1 | 2 | 3 |
| 1. | Площадь земельного участка согласно сведениям Единого государственного реестра недвижимости (Ркад), м ² | 24 |
| 2. | Площадь земельного участка согласно результатам определения координат (Р), м ² | 24 |
| 3. | Погрешность (фактическая) определения площади (ΔP) м ² | 2 |
| 4. | Оценка расхождения Р и Ркад (Р - Ркад), м ² | - |
| 5. | Отклонение значения площади (%) | 0 |
| 6. | Кадастровый или иной государственный учетный номер (инвентарный) здания, сооружения, объекта незавершенного строительства, расположенного на земельном участке | <u>36:16:0102012:592</u> |
| 7. | Уникальный учетный номер кадастрового квартала, в границах которого расположен земельный участок | <u>36:16:0102012</u> |
| 8. | Иные сведения | - |

4. Документы, подтверждающие право на земельный участок и выданные (полученные) до вступления в силу Федерального закона от 21 июля 1997 г. № 122-ФЗ «О государственной регистрации прав на недвижимое имущество и сделок с ним», и (или) иные документы, использованные при определении координат характерных точек границ

| № п/п | Реквизиты документа | | | | |
|-------|---------------------|------|-------|--------------|---------------|
| | Вид | Дата | Номер | Наименование | Иные сведения |
| | | | | | |

| | | | | | |
|---|---|---|---|---|---|
| 1 | 2 | 3 | 4 | 5 | 6 |
| - | - | - | - | - | - |

Сведения о местоположении зданий, сооружений, объектов незавершенного строительства

1. Сведения о характерных точках контура объекта недвижимости с кадастровым номером 36:16:0102012:592

Система координат МСК-36

Зона № 1

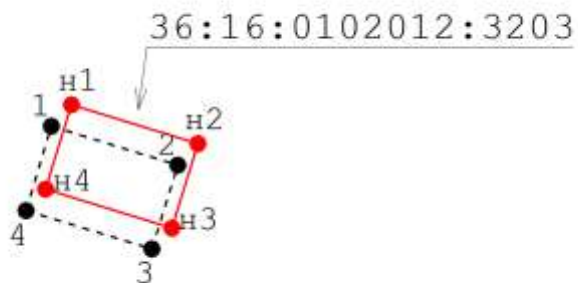
| Обозначение характерных точек контура | Содержатся в Едином государственном реестре недвижимости | | | Определены в ходе выполнения работ, обеспечивающих исправление реестровых ошибок | | | Метод определения координат | Формулы, примененные для расчета средней квадратической погрешности определения координат характерных точек (M_t), м, с подставленными в такие формулы значениями и итоговые (вычисленные) значения M_t , м |
|---|--|---|--------------|--|------------|--------------|-----------------------------------|---|
| | Координаты, м | | Радиус, м | Координаты, м | | Радиус, м | | |
| | X | Y | R | X | Y | R | | |
| 1 | 2 | 3 | 4 | 5 | 6 | 7 | 8 | 9 |
| н1 | - | - | - | 1 312 316,57 | 507 842,82 | - | Картометрический | 1 |
| н2 | - | - | - | 1 312 322,31 | 507 841,06 | - | Картометрический | 1 |
| н3 | - | - | - | 1 312 321,14 | 507 837,24 | - | Картометрический | 1 |
| н4 | - | - | - | 1 312 315,40 | 507 839,00 | - | Картометрический | 1 |

2. Сведения о характеристиках объекта недвижимости с кадастровым номером 36:16:0102012:592

| № п/п | Наименование характеристики | Значение характеристики |
|-------|--|---------------------------|
| 1 | 2 | 3 |
| 1. | Вид объекта недвижимости | Здание |
| 2. | Кадастровый номер земельного участка (земельных участков), в границах которого (которых) расположены здание, сооружение, объект незавершенного строительства | <u>36:16:0102012:3203</u> |

| | | |
|----|---|----------------------|
| 3. | Уникальный учетный номер кадастрового квартала, в границах которого расположены здание, сооружение, объект незавершенного строительства | <u>36:16:0102012</u> |
| 4. | Иные сведения | - |

Схема границ земельных участков, контуров зданий, сооружений, объектов незавершенного строительства, границ (частей границ) муниципальных образований, населенных пунктов, территориальных зон, лесничеств

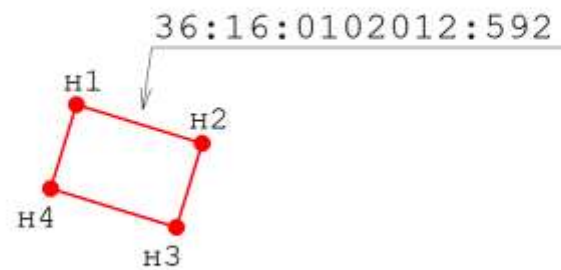


Условные обозначения:

36:16:0102012:3203 – кадастровые номера объектов недвижимости;

— — — — местоположение границ земельных участков на основании сведений о координатах характерных точек их границ, содержащихся в Едином государственном реестре недвижимости (далее – ЕГРН) и в описании которых выявлена реестровая ошибка;

— — — — местоположение границ земельных участков, предлагаемое для исправления реестровой ошибки, в том числе определенное в соответствии с частью 7.3 статьи 61 Закона № 218-ФЗ;



Условные обозначения:

36:16:0102012:592 – кадастровые номера объектов недвижимости;

— — местоположение на земельных участках зданий, сооружений, объектов незавершенного строительства, предлагаемое для исправления реестровой ошибки, в том числе определенное в соответствии с частью 7.3 статьи 61 Закона № 218-ФЗ;

Сведения о земельных участках, в описании местоположения границ которых выявлена реестровая ошибка

1. Сведения о характерных точках границ земельного участка с кадастровым номером 36:16:0102012:276

Система координат МСК-36

Зона № 1

| Обозначение характерных точек границ | Координаты, м | | | | Метод определения координат | Формулы, примененные для расчета средней квадратической погрешности определения координат характерных точек границ (Mt), с подставленными в такие формулы значениями и итоговые (вычисленные) значения Mt, м | Описание закрепления точки (при наличии) |
|--------------------------------------|--|-----------------------|--|------------|-----------------------------|--|--|
| | содержатся в Едином государственном реестре недвижимости | | определены в результате выполнения работ, обеспечивающих исправление реестровых ошибок | | | | |
| | X | Y | X | Y | | | |
| 1 | 2 | 3 | 4 | 5 | 6 | 7 | 8 |
| 1 | 1 312 318,41 | 507 849,61 | - | - | - | 0,2 | - |
| 2 | 1 312 324,39 | 507 847,84 | - | - | - | 0,2 | - |
| 3 | 1 312 323,25 | 507 843,94 | - | - | - | 0,2 | - |
| 4 | 1 312 317,33 | 507 845,72 | - | - | - | 0,2 | - |
| н1 | - | - | 1 312 319,24 | 507 850,44 | Картометрический | 1 | - |
| н2 | - | - | 1 312 325,22 | 507 848,67 | Картометрический | 1 | - |
| н3 | - | - | 1 312 324,08 | 507 844,77 | Картометрический | 1 | - |
| н4 | - | - | 1 312 318,16 | 507 846,55 | Картометрический | 1 | - |

2. Сведения о частях границ земельного участка с кадастровым номером 36:16:0102012:276

| Обозначение части границ | | Горизонтальное проложение (S), м | Описание прохождения части границ |
|--------------------------|-------|----------------------------------|-----------------------------------|
| от т. | до т. | | |
| | | | |

| | | | |
|---|---|---|---|
| 1 | 2 | 3 | 4 |
| - | - | - | - |

3. Сведения о характеристиках земельного участка с кадастровым номером 36:16:0102012:276

| № п/п | Наименование характеристики земельного участка | Значение характеристики |
|-------|--|---------------------------|
| 1 | 2 | 3 |
| 1. | Площадь земельного участка согласно сведениям Единого государственного реестра недвижимости (Ркад), м ² | 25 |
| 2. | Площадь земельного участка согласно результатам определения координат (Р), м ² | 25 |
| 3. | Погрешность (фактическая) определения площади (ΔP) м ² | 2 |
| 4. | Оценка расхождения Р и Ркад (Р - Ркад), м ² | - |
| 5. | Отклонение значения площади (%) | 0 |
| 6. | Кадастровый или иной государственный учетный номер (инвентарный) здания, сооружения, объекта незавершенного строительства, расположенного на земельном участке | <u>36:16:0102012:3306</u> |
| 7. | Уникальный учетный номер кадастрового квартала, в границах которого расположен земельный участок | <u>36:16:0102012</u> |
| 8. | Иные сведения | - |

4. Документы, подтверждающие право на земельный участок и выданные (полученные) до вступления в силу Федерального закона от 21 июля 1997 г. № 122-ФЗ «О государственной регистрации прав на недвижимое имущество и сделок с ним», и (или) иные документы, использованные при определении координат характерных точек границ

| № п/п | Реквизиты документа | | | | |
|-------|---------------------|------|-------|--------------|---------------|
| | Вид | Дата | Номер | Наименование | Иные сведения |
| | | | | | |

| | | | | | |
|---|---|---|---|---|---|
| 1 | 2 | 3 | 4 | 5 | 6 |
| - | - | - | - | - | - |

Сведения о местоположении зданий, сооружений, объектов незавершенного строительства

1. Сведения о характерных точках контура объекта недвижимости с кадастровым номером 36:16:0102012:3306

Система координат МСК-36

Зона № 1

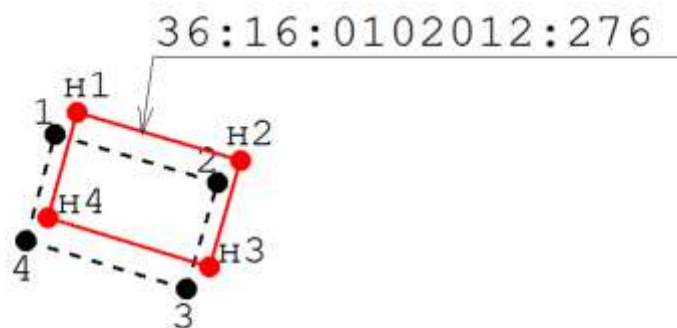
| Обозначение характерных точек контура | Содержатся в Едином государственном реестре недвижимости | | | Определены в ходе выполнения работ, обеспечивающих исправление реестровых ошибок | | | Метод определения координат | Формулы, примененные для расчета средней квадратической погрешности определения координат характерных точек (M_t), м, с подставленными в такие формулы значениями и итоговые (вычисленные) значения M_t , м |
|---------------------------------------|--|---|-----------|--|------------|-----------|-----------------------------|---|
| | Координаты, м | | Радиус, м | Координаты, м | | Радиус, м | | |
| | X | Y | R | X | Y | R | | |
| 1 | 2 | 3 | 4 | 5 | 6 | 7 | 8 | 9 |
| н1 | - | - | - | 1 312 319,24 | 507 850,44 | - | Картометрический | 1 |
| н2 | - | - | - | 1 312 325,22 | 507 848,67 | - | Картометрический | 1 |
| н3 | - | - | - | 1 312 324,08 | 507 844,77 | - | Картометрический | 1 |
| н4 | - | - | - | 1 312 318,16 | 507 846,55 | - | Картометрический | 1 |

2. Сведения о характеристиках объекта недвижимости с кадастровым номером 36:16:0102012:3306

| № п/п | Наименование характеристики | Значение характеристики |
|-------|--|--------------------------|
| 1 | 2 | 3 |
| 1. | Вид объекта недвижимости | Здание |
| 2. | Кадастровый номер земельного участка (земельных участков), в границах которого (которых) расположены здание, сооружение, объект незавершенного строительства | <u>36:16:0102012:276</u> |

| | | |
|----|---|----------------------|
| 3. | Уникальный учетный номер кадастрового квартала, в границах которого расположены здание, сооружение, объект незавершенного строительства | <u>36:16:0102012</u> |
| 4. | Иные сведения | - |

Схема границ земельных участков, контуров зданий, сооружений, объектов незавершенного строительства, границ (частей границ) муниципальных образований, населенных пунктов, территориальных зон, лесничеств

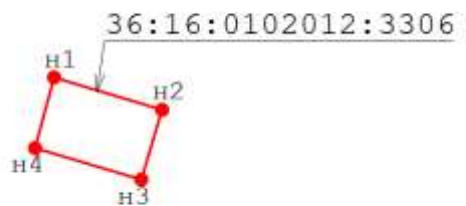


Условные обозначения:

36:16:0102012:276 – кадастровые номера объектов недвижимости;

— — — — местоположение границ земельных участков на основании сведений о координатах характерных точек их границ, содержащихся в Едином государственном реестре недвижимости (далее – ЕГРН) и в описании которых выявлена реестровая ошибка;

— — — — местоположение границ земельных участков, предлагаемое для исправления реестровой ошибки, в том числе определенное в соответствии с частью 7.3 статьи 61 Закона № 218-ФЗ;



Условные обозначения:

36:16:0102012:3306 – кадастровые номера объектов недвижимости;

— — местоположение на земельных участках зданий, сооружений, объектов незавершенного строительства, предлагаемое для исправления реестровой ошибки, в том числе определенное в соответствии с частью 7.3 статьи 61 Закона № 218-ФЗ;

Сведения о земельных участках, в описании местоположения границ которых выявлена реестровая ошибка

1. Сведения о характерных точках границ земельного участка с кадастровым номером 36:16:0102012:258

Система координат МСК-36

Зона № 1

| Обозначение характерных точек границ | Координаты, м | | | | Метод определения координат | Формулы, примененные для расчета средней квадратической погрешности определения координат характерных точек границ (Mt), с подставленными в такие формулы значениями и итоговые (вычисленные) значения Mt, м | Описание закрепления точки (при наличии) |
|--------------------------------------|--|------------|--|------------|-----------------------------|--|--|
| | содержатся в Едином государственном реестре недвижимости | | определены в результате выполнения работ, обеспечивающих исправление реестровых ошибок | | | | |
| | X | Y | X | Y | | | |
| 1 | 2 | 3 | 4 | 5 | 6 | 7 | 8 |
| 1 | 1 312 319,89 | 507 854,43 | - | - | Геодезический | 0,3 | - |
| 2 | 1 312 326,09 | 507 852,59 | - | - | Геодезический | 0,3 | - |
| 3 | 1 312 324,61 | 507 847,77 | - | - | Геодезический | 0,3 | - |
| 4 | 1 312 318,41 | 507 849,61 | - | - | Геодезический | 0,3 | - |
| н1 | - | - | 1 312 320,74 | 507 855,33 | Картометрический | 1 | - |
| н2 | - | - | 1 312 326,94 | 507 853,49 | Картометрический | 1 | - |
| н3 | - | - | 1 312 325,44 | 507 848,60 | Картометрический | 1 | - |
| н4 | - | - | 1 312 325,22 | 507 848,67 | Картометрический | 1 | - |
| н5 | - | - | 1 312 319,24 | 507 850,44 | Картометрический | 1 | - |

2. Сведения о частях границ земельного участка с кадастровым номером 36:16:0102012:258

| Обозначение части границ | Горизонтальное проложение (S), м | Описание прохождения части границ |
|--------------------------|----------------------------------|-----------------------------------|
| | | |

| | | | |
|-------|-------|---|---|
| от т. | до т. | | |
| 1 | 2 | 3 | 4 |
| - | - | - | - |

3. Сведения о характеристиках земельного участка с кадастровым номером 36:16:0102012:258

| № п/п | Наименование характеристики земельного участка | Значение характеристики |
|-------|--|---------------------------|
| 1 | 2 | 3 |
| 1. | Площадь земельного участка согласно сведениям Единого государственного реестра недвижимости (Ркад), м ² | 33 |
| 2. | Площадь земельного участка согласно результатам определения координат (Р), м ² | 33 |
| 3. | Погрешность (фактическая) определения площади (ΔP) м ² | 2 |
| 4. | Оценка расхождения Р и Ркад (Р - Ркад), м ² | - |
| 5. | Отклонение значения площади (%) | 0 |
| 6. | Кадастровый или иной государственный учетный номер (инвентарный) здания, сооружения, объекта незавершенного строительства, расположенного на земельном участке | <u>36:16:0102012:3597</u> |
| 7. | Уникальный учетный номер кадастрового квартала, в границах которого расположен земельный участок | <u>36:16:0102012</u> |
| 8. | Иные сведения | - |

4. Документы, подтверждающие право на земельный участок и выданные (полученные) до вступления в силу Федерального закона от 21 июля 1997 г. № 122-ФЗ «О государственной регистрации прав на недвижимое имущество и сделок с ним», и (или) иные документы, использованные при определении координат характерных точек границ

| № п/п | Реквизиты документа |
|-------|---------------------|
|-------|---------------------|

| | Вид | Дата | Номер | Наименование | Иные сведения |
|---|-----|------|-------|--------------|---------------|
| 1 | 2 | 3 | 4 | 5 | 6 |
| - | - | - | - | - | - |

Сведения о местоположении зданий, сооружений, объектов незавершенного строительства

1. Сведения о характерных точках контура объекта недвижимости с кадастровым номером 36:16:0102012:3597

Система координат МСК-36

Зона № 1

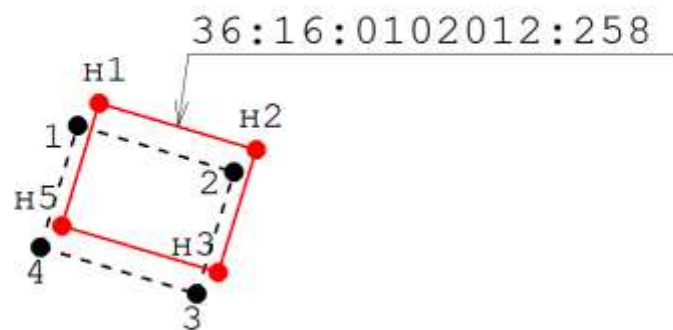
| Обозначение характерных точек контура | Содержатся в Едином государственном реестре недвижимости | | | Определены в ходе выполнения работ, обеспечивающих исправление реестровых ошибок | | | Метод определения координат | Формулы, примененные для расчета средней квадратической погрешности определения координат характерных точек (M_t), м, с подставленными в такие формулы значениями и итоговые (вычисленные) значения M_t , м |
|---|--|---|--------------|--|------------|--------------|-----------------------------------|---|
| | Координаты, м | | Радиус, м | Координаты, м | | Радиус, м | | |
| | X | Y | R | X | Y | R | | |
| 1 | 2 | 3 | 4 | 5 | 6 | 7 | 8 | 9 |
| н1 | - | - | - | 1 312 320,74 | 507 855,33 | - | Картометрический | 1 |
| н2 | - | - | - | 1 312 326,94 | 507 853,49 | - | Картометрический | 1 |
| н3 | - | - | - | 1 312 325,44 | 507 848,60 | - | Картометрический | 1 |
| н4 | - | - | - | 1 312 325,22 | 507 848,67 | - | Картометрический | 1 |
| н5 | | | | 1 312 319,24 | 507 850,44 | - | Картометрический | 1 |

2. Сведения о характеристиках объекта недвижимости с кадастровым номером 36:16:0102012:3597

| № п/п | Наименование характеристики | Значение характеристики |
|-------|-----------------------------|-------------------------|
| 1 | 2 | 3 |

| | | |
|----|--|--------------------------|
| 1. | Вид объекта недвижимости | Здание |
| 2. | Кадастровый номер земельного участка (земельных участков), в границах которого (которых) расположены здание, сооружение, объект незавершенного строительства | <u>36:16:0102012:258</u> |
| 3. | Уникальный учетный номер кадастрового квартала, в границах которого расположены здание, сооружение, объект незавершенного строительства | <u>36:16:0102012</u> |
| 4. | Иные сведения | - |

Схема границ земельных участков, контуров зданий, сооружений, объектов незавершенного строительства, границ (частей границ) муниципальных образований, населенных пунктов, территориальных зон, лесничеств


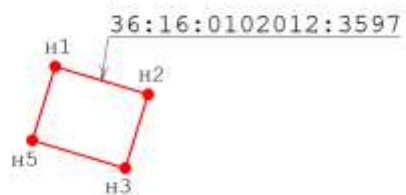


Условные обозначения:

36:16:0102012:258 – кадастровые номера объектов недвижимости;

— — — — местоположение границ земельных участков на основании сведений о координатах характерных точек их границ, содержащихся в Едином государственном реестре недвижимости (далее – ЕГРН) и в описании которых выявлена реестровая ошибка;

— — — — местоположение границ земельных участков, предлагаемое для исправления реестровой ошибки, в том числе определенное в соответствии с частью 7.3 статьи 61 Закона № 218-ФЗ;



Условные обозначения:

36:16:0102012:3597 – кадастровые номера объектов недвижимости;

— местоположение на земельных участках зданий, сооружений, объектов незавершенного строительства, предлагаемое для исправления реестровой ошибки, в том числе определенное в соответствии с частью 7.3 статьи 61 Закона № 218-ФЗ;

Сведения о земельных участках, в описании местоположения границ которых выявлена реестровая ошибка

1. Сведения о характерных точках границ земельного участка с кадастровым номером 36:16:0102012:4808

Система координат МСК-36

Зона № 1

| Обозначение характерных точек границ | Координаты, м | | | | Метод определения координат | Формулы, примененные для расчета средней квадратической погрешности определения координат характерных точек границ (Mt), с подставленными в такие формулы значениями и итоговые (вычисленные) значения Mt, м | Описание закрепления точки (при наличии) |
|--------------------------------------|--|------------|--|------------|-----------------------------|--|--|
| | содержатся в Едином государственном реестре недвижимости | | определены в результате выполнения работ, обеспечивающих исправление реестровых ошибок | | | | |
| | X | Y | X | Y | | | |
| 1 | 2 | 3 | 4 | 5 | 6 | 7 | 8 |
| 1 | 1 312 329,60 | 507 848,20 | - | - | - | 0,2 | - |
| 2 | 1 312 334,07 | 507 846,47 | - | - | - | 0,2 | - |
| 3 | 1 312 331,90 | 507 840,64 | - | - | - | 0,2 | - |
| 4 | 1 312 327,52 | 507 842,19 | - | - | - | 0,2 | - |
| н1 | - | - | 1 312 330,07 | 507 848,56 | Картометрический | 1 | - |
| н2 | - | - | 1 312 334,61 | 507 846,80 | Картометрический | 1 | - |
| н3 | - | - | 1 312 332,44 | 507 840,98 | Картометрический | 1 | - |
| н4 | - | - | 1 312 327,99 | 507 842,55 | Картометрический | 1 | - |

2. Сведения о частях границ земельного участка с кадастровым номером 36:16:0102012:4808

| Обозначение части границ | | Горизонтальное проложение (S), м | Описание прохождения части границ |
|--------------------------|-------|----------------------------------|-----------------------------------|
| от т. | до т. | | |
| | | | |

| | | | |
|---|---|---|---|
| 1 | 2 | 3 | 4 |
| - | - | - | - |

3. Сведения о характеристиках земельного участка с кадастровым номером 36:16:0102012:4808

| № п/п | Наименование характеристики земельного участка | Значение характеристики |
|-------|--|---------------------------|
| 1 | 2 | 3 |
| 1. | Площадь земельного участка согласно сведениям Единого государственного реестра недвижимости (Ркад), м ² | 30 |
| 2. | Площадь земельного участка согласно результатам определения координат (Р), м ² | 30 |
| 3. | Погрешность (фактическая) определения площади (ΔP) м ² | 2 |
| 4. | Оценка расхождения Р и Ркад (Р - Ркад), м ² | - |
| 5. | Отклонение значения площади (%) | 0 |
| 6. | Кадастровый или иной государственный учетный номер (инвентарный) здания, сооружения, объекта незавершенного строительства, расположенного на земельном участке | <u>36:16:0102012:4952</u> |
| 7. | Уникальный учетный номер кадастрового квартала, в границах которого расположен земельный участок | <u>36:16:0102012</u> |
| 8. | Иные сведения | - |

4. Документы, подтверждающие право на земельный участок и выданные (полученные) до вступления в силу Федерального закона от 21 июля 1997 г. № 122-ФЗ «О государственной регистрации прав на недвижимое имущество и сделок с ним», и (или) иные документы, использованные при определении координат характерных точек границ

| № п/п | Реквизиты документа | | | | |
|-------|---------------------|------|-------|--------------|---------------|
| | Вид | Дата | Номер | Наименование | Иные сведения |
| | | | | | |

| | | | | | |
|---|---|---|---|---|---|
| 1 | 2 | 3 | 4 | 5 | 6 |
| - | - | - | - | - | - |

Сведения о местоположении зданий, сооружений, объектов незавершенного строительства

1. Сведения о характерных точках контура объекта недвижимости с кадастровым номером 36:16:0102012:4952

Система координат МСК-36

Зона № 1

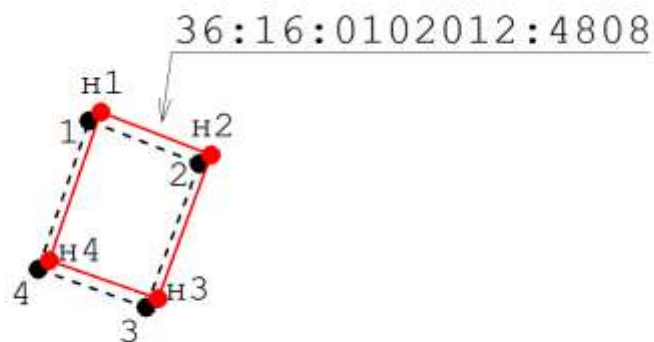
| Обозначение характерных точек контура | Содержатся в Едином государственном реестре недвижимости | | | Определены в ходе выполнения работ, обеспечивающих исправление реестровых ошибок | | | Метод определения координат | Формулы, примененные для расчета средней квадратической погрешности определения координат характерных точек (M_t), м, с подставленными в такие формулы значениями и итоговые (вычисленные) значения M_t , м |
|---------------------------------------|--|---|-----------|--|------------|-----------|-----------------------------|---|
| | Координаты, м | | Радиус, м | Координаты, м | | Радиус, м | | |
| | X | Y | R | X | Y | R | | |
| 1 | 2 | 3 | 4 | 5 | 6 | 7 | 8 | 9 |
| н1 | - | - | - | 1 312 330,07 | 507 848,56 | - | Картометрический | 1 |
| н2 | - | - | - | 1 312 334,61 | 507 846,80 | - | Картометрический | 1 |
| н3 | - | - | - | 1 312 332,44 | 507 840,98 | - | Картометрический | 1 |
| н4 | - | - | - | 1 312 327,99 | 507 842,55 | - | Картометрический | 1 |

2. Сведения о характеристиках объекта недвижимости с кадастровым номером 36:16:0102012:4952

| № п/п | Наименование характеристики | Значение характеристики |
|-------|--|--------------------------|
| 1 | 2 | 3 |
| 1. | Вид объекта недвижимости | Здание |
| 2. | Кадастровый номер земельного участка (земельных участков), в границах которого (которых) расположены здание, сооружение, объект незавершенного строительства | <u>36:16:0102012:808</u> |

| | | |
|----|---|----------------------|
| 3. | Уникальный учетный номер кадастрового квартала, в границах которого расположены здание, сооружение, объект незавершенного строительства | <u>36:16:0102012</u> |
| 4. | Иные сведения | - |

Схема границ земельных участков, контуров зданий, сооружений, объектов незавершенного строительства, границ (частей границ) муниципальных образований, населенных пунктов, территориальных зон, лесничеств

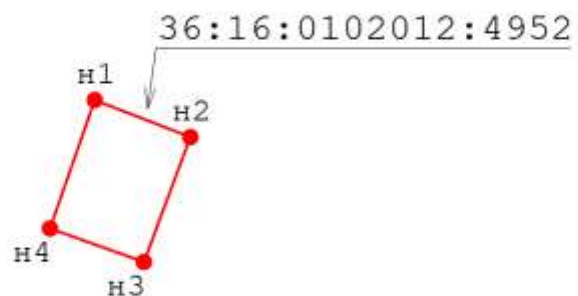


Условные обозначения:

36:16:0102012:4808 – кадастровые номера объектов недвижимости;

— — — — местоположение границ земельных участков на основании сведений о координатах характерных точек их границ, содержащихся в Едином государственном реестре недвижимости (далее – ЕГРН) и в описании которых выявлена реестровая ошибка;

— — — — местоположение границ земельных участков, предлагаемое для исправления реестровой ошибки, в том числе определенное в соответствии с частью 7.3 статьи 61 Закона № 218-ФЗ;



Условные обозначения:

36:16:0102012:4952 – кадастровые номера объектов недвижимости;

— место положение на земельных участках зданий, сооружений, объектов незавершенного строительства, предлагаемое для исправления реестровой ошибки, в том числе определенное в соответствии с частью 7.3 статьи 61 Закона № 218-ФЗ;

Сведения о земельных участках, в описании местоположения границ которых выявлена реестровая ошибка

1. Сведения о характерных точках границ земельного участка с кадастровым номером 36:16:0102012:263

Система координат МСК-36

Зона № 1

| Обозначение характерных точек границ | Координаты, м | | | | Метод определения координат | Формулы, примененные для расчета средней квадратической погрешности определения координат характерных точек границ (Mt), с подставленными в такие формулы значениями и итоговые (вычисленные) значения Mt, м | Описание закрепления точки (при наличии) |
|--------------------------------------|--|------------|--|------------|-----------------------------|--|--|
| | содержатся в Едином государственном реестре недвижимости | | определены в результате выполнения работ, обеспечивающих исправление реестровых ошибок | | | | |
| | X | Y | X | Y | | | |
| 1 | 2 | 3 | 4 | 5 | 6 | 7 | 8 |
| 1 | 1 312 345,69 | 507 842,25 | - | - | Геодезический | 0,3 | - |
| 2 | 1 312 349,61 | 507 840,88 | - | - | Геодезический | 0,3 | - |
| 3 | 1 312 347,58 | 507 835,23 | - | - | Геодезический | 0,3 | - |
| 4 | 1 312 343,71 | 507 836,59 | - | - | Геодезический | 0,3 | - |
| н1 | - | - | 1 312 346,37 | 507 842,30 | Картометрический | 1 | - |
| н2 | - | - | 1 312 350,36 | 507 840,91 | Картометрический | 1 | - |
| н3 | - | - | 1 312 348,33 | 507 835,26 | Картометрический | 1 | - |
| н4 | - | - | 1 312 344,39 | 507 836,64 | Картометрический | 1 | - |

2. Сведения о частях границ земельного участка с кадастровым номером 36:16:0102012:263

| Обозначение части границ | | Горизонтальное проложение (S), м | Описание прохождения части границ |
|--------------------------|-------|----------------------------------|-----------------------------------|
| от т. | до т. | | |
| | | | |

| | | | |
|---|---|---|---|
| 1 | 2 | 3 | 4 |
| - | - | - | - |

3. Сведения о характеристиках земельного участка с кадастровым номером 36:16:0102012:263

| № п/п | Наименование характеристики земельного участка | Значение характеристики |
|-------|--|---------------------------|
| 1 | 2 | 3 |
| 1. | Площадь земельного участка согласно сведениям Единого государственного реестра недвижимости (Ркад), м ² | 25 |
| 2. | Площадь земельного участка согласно результатам определения координат (Р), м ² | 25 |
| 3. | Погрешность (фактическая) определения площади (ΔP) м ² | 2 |
| 4. | Оценка расхождения Р и Ркад (Р - Ркад), м ² | - |
| 5. | Отклонение значения площади (%) | 0 |
| 6. | Кадастровый или иной государственный учетный номер (инвентарный) здания, сооружения, объекта незавершенного строительства, расположенного на земельном участке | <u>36:16:0102012:3308</u> |
| 7. | Уникальный учетный номер кадастрового квартала, в границах которого расположен земельный участок | <u>36:16:0102012</u> |
| 8. | Иные сведения | - |

4. Документы, подтверждающие право на земельный участок и выданные (полученные) до вступления в силу Федерального закона от 21 июля 1997 г. № 122-ФЗ «О государственной регистрации прав на недвижимое имущество и сделок с ним», и (или) иные документы, использованные при определении координат характерных точек границ

| № п/п | Реквизиты документа | | | | |
|-------|---------------------|------|-------|--------------|---------------|
| | Вид | Дата | Номер | Наименование | Иные сведения |
| | | | | | |

| | | | | | |
|---|---|---|---|---|---|
| 1 | 2 | 3 | 4 | 5 | 6 |
| - | - | - | - | - | - |

Сведения о местоположении зданий, сооружений, объектов незавершенного строительства

1. Сведения о характерных точках контура объекта недвижимости с кадастровым номером 36:16:0102012:3308

Система координат МСК-36

Зона № 1


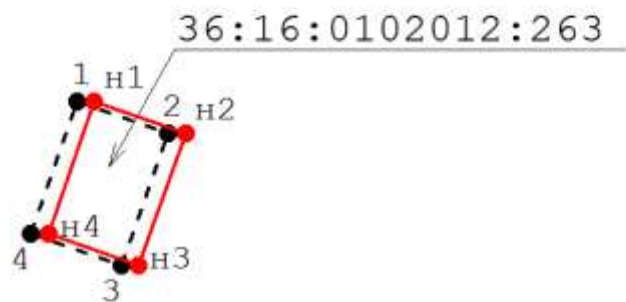
| Обозначение характерных точек контура | Содержатся в Едином государственном реестре недвижимости | | | Определены в ходе выполнения работ, обеспечивающих исправление реестровых ошибок | | | Метод определения координат | Формулы, примененные для расчета средней квадратической погрешности определения координат характерных точек (M_t), м, с подставленными в такие формулы значениями и итоговые (вычисленные) значения M_t , м |
|---------------------------------------|--|---|-----------|--|------------|-----------|-----------------------------|---|
| | Координаты, м | | Радиус, м | Координаты, м | | Радиус, м | | |
| | X | Y | R | X | Y | R | | |
| 1 | 2 | 3 | 4 | 5 | 6 | 7 | 8 | 9 |
| н1 | - | - | - | 1 312 346,37 | 507 842,30 | - | Картометрический | 1 |
| н2 | - | - | - | 1 312 350,36 | 507 840,91 | - | Картометрический | 1 |
| н3 | - | - | - | 1 312 348,33 | 507 835,26 | - | Картометрический | 1 |
| н4 | - | - | - | 1 312 344,39 | 507 836,64 | - | Картометрический | 1 |

2. Сведения о характеристиках объекта недвижимости с кадастровым номером 36:16:0102012:3308

| № п/п | Наименование характеристики | Значение характеристики |
|-------|--|--------------------------|
| 1 | 2 | 3 |
| 1. | Вид объекта недвижимости | Здание |
| 2. | Кадастровый номер земельного участка (земельных участков), в границах которого (которых) расположены здание, сооружение, объект незавершенного строительства | <u>36:16:0102012:263</u> |

| | | |
|----|---|----------------------|
| 3. | Уникальный учетный номер кадастрового квартала, в границах которого расположены здание, сооружение, объект незавершенного строительства | <u>36:16:0102012</u> |
| 4. | Иные сведения | - |

Схема границ земельных участков, контуров зданий, сооружений, объектов незавершенного строительства, границ (частей границ) муниципальных образований, населенных пунктов, территориальных зон, лесничеств

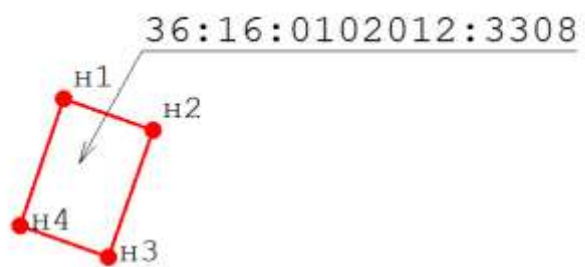


Условные обозначения:

36:16:0102012:263 – кадастровые номера объектов недвижимости;

--- – местоположение границ земельных участков на основании сведений о координатах характерных точек их границ, содержащихся в Едином государственном реестре недвижимости (далее – ЕГРН) и в описании которых выявлена реестровая ошибка;

— — местоположение границ земельных участков, предлагаемое для исправления реестровой ошибки, в том числе определенное в соответствии с частью 7.3 статьи 61 Закона № 218-ФЗ;



Условные обозначения:

36:16:0102012:3308 – кадастровые номера объектов недвижимости;

— — местоположение на земельных участках зданий, сооружений, объектов незавершенного строительства, предлагаемое для исправления реестровой ошибки, в том числе определенное в соответствии с частью 7.3 статьи 61 Закона № 218-ФЗ;

Сведения о земельных участках, в описании местоположения границ которых выявлена реестровая ошибка

1. Сведения о характерных точках границ земельного участка с кадастровым номером 36:16:0102012:3175

Система координат МСК-36

Зона № 1

| Обозначение характерных точек границ | Координаты, м | | | | Метод определения координат | Формулы, примененные для расчета средней квадратической погрешности определения координат характерных точек границ (Mt), с подставленными в такие формулы значениями и итоговые (вычисленные) значения Mt, м | Описание закрепления точки (при наличии) |
|--------------------------------------|--|------------|--|------------|-----------------------------|--|--|
| | содержатся в Едином государственном реестре недвижимости | | определены в результате выполнения работ, обеспечивающих исправление реестровых ошибок | | | | |
| | X | Y | X | Y | | | |
| 1 | 2 | 3 | 4 | 5 | 6 | 7 | 8 |
| 1 | 1 312 349,61 | 507 840,88 | - | - | - | 0,2 | - |
| 2 | 1 312 353,46 | 507 839,82 | - | - | - | 0,2 | - |
| 3 | 1 312 351,44 | 507 834,17 | - | - | - | 0,2 | - |
| 4 | 1 312 347,58 | 507 835,23 | - | - | - | 0,2 | - |
| н1 | - | - | 1 312 350,36 | 507 840,91 | Картометрический | 1 | - |
| н2 | - | - | 1 312 354,23 | 507 839,85 | Картометрический | 1 | - |
| н3 | - | - | 1 312 352,21 | 507 834,20 | Картометрический | 1 | - |
| н4 | - | - | 1 312 348,33 | 507 835,26 | Картометрический | 1 | - |

2. Сведения о частях границ земельного участка с кадастровым номером 36:16:0102012:3175

| Обозначение части границ | | Горизонтальное проложение (S), м | Описание прохождения части границ |
|--------------------------|-------|----------------------------------|-----------------------------------|
| от т. | до т. | | |
| | | | |

| | | | |
|---|---|---|---|
| 1 | 2 | 3 | 4 |
| - | - | - | - |

3. Сведения о характеристиках земельного участка с кадастровым номером 36:16:0102012:3175

| № п/п | Наименование характеристики земельного участка | Значение характеристики |
|-------|--|---------------------------|
| 1 | 2 | 3 |
| 1. | Площадь земельного участка согласно сведениям Единого государственного реестра недвижимости (Ркад), м ² | 24 |
| 2. | Площадь земельного участка согласно результатам определения координат (Р), м ² | 24 |
| 3. | Погрешность (фактическая) определения площади (ΔP) м ² | 2 |
| 4. | Оценка расхождения Р и Ркад (Р - Ркад), м ² | - |
| 5. | Отклонение значения площади (%) | 0 |
| 6. | Кадастровый или иной государственный учетный номер (инвентарный) здания, сооружения, объекта незавершенного строительства, расположенного на земельном участке | <u>36:16:0102012:3479</u> |
| 7. | Уникальный учетный номер кадастрового квартала, в границах которого расположен земельный участок | <u>36:16:0102012</u> |
| 8. | Иные сведения | - |

4. Документы, подтверждающие право на земельный участок и выданные (полученные) до вступления в силу Федерального закона от 21 июля 1997 г. № 122-ФЗ «О государственной регистрации прав на недвижимое имущество и сделок с ним», и (или) иные документы, использованные при определении координат характерных точек границ

| № п/п | Реквизиты документа | | | | |
|-------|---------------------|------|-------|--------------|---------------|
| | Вид | Дата | Номер | Наименование | Иные сведения |
| | | | | | |

| | | | | | |
|---|---|---|---|---|---|
| 1 | 2 | 3 | 4 | 5 | 6 |
| - | - | - | - | - | - |

Сведения о местоположении зданий, сооружений, объектов незавершенного строительства

1. Сведения о характерных точках контура объекта недвижимости с кадастровым номером 36:16:0102012:3479

Система координат МСК-36

Зона № 1

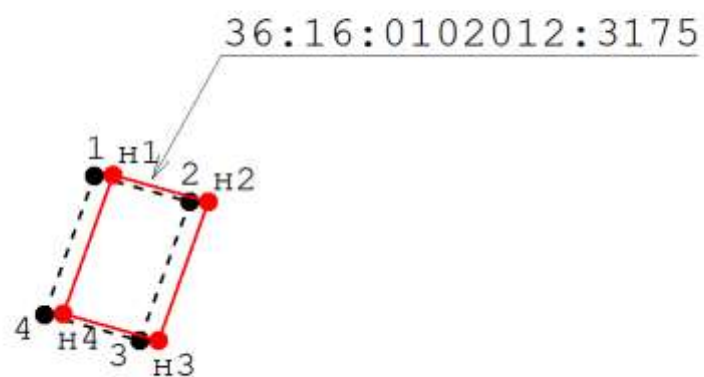
| Обозначение характерных точек контура | Содержатся в Едином государственном реестре недвижимости | | | Определены в ходе выполнения работ, обеспечивающих исправление реестровых ошибок | | | Метод определения координат | Формулы, примененные для расчета средней квадратической погрешности определения координат характерных точек (M_t), м, с подставленными в такие формулы значениями и итоговые (вычисленные) значения M_t , м |
|---|--|---|--------------|--|------------|--------------|-----------------------------------|---|
| | Координаты, м | | Радиус, м | Координаты, м | | Радиус, м | | |
| | X | Y | R | X | Y | R | | |
| 1 | 2 | 3 | 4 | 5 | 6 | 7 | 8 | 9 |
| н1 | - | - | - | 1 312 350,36 | 507 840,91 | - | Картометрический | 1 |
| н2 | - | - | - | 1 312 354,23 | 507 839,85 | - | Картометрический | 1 |
| н3 | - | - | - | 1 312 352,21 | 507 834,20 | - | Картометрический | 1 |
| н4 | - | - | - | 1 312 348,33 | 507 835,26 | - | Картометрический | 1 |

2. Сведения о характеристиках объекта недвижимости с кадастровым номером 36:16:0102012:3479

| № п/п | Наименование характеристики | Значение характеристики |
|-------|--|---------------------------|
| 1 | 2 | 3 |
| 1. | Вид объекта недвижимости | Здание |
| 2. | Кадастровый номер земельного участка (земельных участков), в границах которого (которых) расположены здание, сооружение, объект незавершенного строительства | <u>36:16:0102012:3175</u> |

| | | |
|----|---|----------------------|
| 3. | Уникальный учетный номер кадастрового квартала, в границах которого расположены здание, сооружение, объект незавершенного строительства | <u>36:16:0102012</u> |
| 4. | Иные сведения | - |

Схема границ земельных участков, контуров зданий, сооружений, объектов незавершенного строительства, границ (частей границ) муниципальных образований, населенных пунктов, территориальных зон, лесничеств


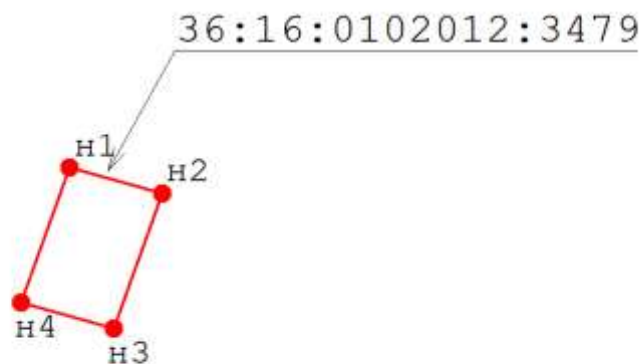


Условные обозначения:

36:16:0102012:3175 – кадастровые номера объектов недвижимости;

--- – местоположение границ земельных участков на основании сведений о координатах характерных точек их границ, содержащихся в Едином государственном реестре недвижимости (далее – ЕГРН) и в описании которых выявлена реестровая ошибка;

— — — – местоположение границ земельных участков, предлагаемое для исправления реестровой ошибки, в том числе определенное в соответствии с частью 7.3 статьи 61 Закона № 218-ФЗ;



Условные обозначения:

36:16:0102012:3479 – кадастровые номера объектов недвижимости;

— местоположение на земельных участках зданий, сооружений, объектов незавершенного строительства, предлагаемое для исправления реестровой ошибки, в том числе определенное в соответствии с частью 7.3 статьи 61 Закона № 218-ФЗ;

Сведения о земельных участках, в описании местоположения границ которых выявлена реестровая ошибка

1. Сведения о характерных точках границ земельного участка с кадастровым номером 36:16:0102012:231

Система координат МСК-36

Зона № 1

| Обозначение характерных точек границ | Координаты, м | | | | Метод определения координат | Формулы, примененные для расчета средней квадратической погрешности определения координат характерных точек границ (Mt), с подставленными в такие формулы значениями и итоговые (вычисленные) значения Mt, м | Описание закрепления точки (при наличии) |
|--------------------------------------|--|------------|--|------------|-----------------------------|--|--|
| | содержатся в Едином государственном реестре недвижимости | | определены в результате выполнения работ, обеспечивающих исправление реестровых ошибок | | | | |
| | X | Y | X | Y | | | |
| 1 | 2 | 3 | 4 | 5 | 6 | 7 | 8 |
| 1 | 1 312 353,46 | 507 839,82 | - | - | Геодезический | 0,3 | - |
| 2 | 1 312 357,23 | 507 838,47 | - | - | Геодезический | 0,3 | - |
| 3 | 1 312 355,21 | 507 832,82 | - | - | Геодезический | 0,3 | - |
| 4 | 1 312 351,44 | 507 834,17 | - | - | Геодезический | 0,3 | - |
| н1 | - | - | 1 312 354,23 | 507 839,84 | Картометрический | 1 | - |
| н2 | - | - | 1 312 358,03 | 507 838,48 | Картометрический | 1 | - |
| н3 | - | - | 1 312 356,01 | 507 832,83 | Картометрический | 1 | - |
| н4 | - | - | 1 312 352,21 | 507 834,20 | Картометрический | 1 | - |

2. Сведения о частях границ земельного участка с кадастровым номером 36:16:0102012:231

| Обозначение части границ | | Горизонтальное проложение (S), м | Описание прохождения части границ |
|--------------------------|-------|----------------------------------|-----------------------------------|
| от т. | до т. | | |
| | | | |

| | | | |
|---|---|---|---|
| 1 | 2 | 3 | 4 |
| - | - | - | - |

3. Сведения о характеристиках земельного участка с кадастровым номером 36:16:0102012:231

| № п/п | Наименование характеристики земельного участка | Значение характеристики |
|-------|--|---------------------------|
| 1 | 2 | 3 |
| 1. | Площадь земельного участка согласно сведениям Единого государственного реестра недвижимости (Ркад), м ² | 24 |
| 2. | Площадь земельного участка согласно результатам определения координат (Р), м ² | 24 |
| 3. | Погрешность (фактическая) определения площади (ΔP) м ² | 2 |
| 4. | Оценка расхождения Р и Ркад (Р - Ркад), м ² | - |
| 5. | Отклонение значения площади (%) | 0 |
| 6. | Кадастровый или иной государственный учетный номер (инвентарный) здания, сооружения, объекта незавершенного строительства, расположенного на земельном участке | <u>36:16:0102012:3447</u> |
| 7. | Уникальный учетный номер кадастрового квартала, в границах которого расположен земельный участок | <u>36:16:0102012</u> |
| 8. | Иные сведения | - |

4. Документы, подтверждающие право на земельный участок и выданные (полученные) до вступления в силу Федерального закона от 21 июля 1997 г. № 122-ФЗ «О государственной регистрации прав на недвижимое имущество и сделок с ним», и (или) иные документы, использованные при определении координат характерных точек границ

| № п/п | Реквизиты документа | | | | |
|-------|---------------------|------|-------|--------------|---------------|
| | Вид | Дата | Номер | Наименование | Иные сведения |
| | | | | | |

| | | | | | |
|---|---|---|---|---|---|
| 1 | 2 | 3 | 4 | 5 | 6 |
| - | - | - | - | - | - |

Сведения о местоположении зданий, сооружений, объектов незавершенного строительства

1. Сведения о характерных точках контура объекта недвижимости с кадастровым номером 36:16:0102012:3447

Система координат МСК-36

Зона № 1

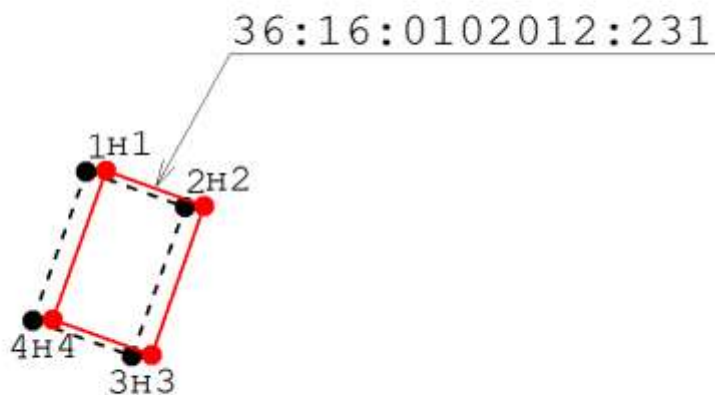
| Обозначение характерных точек контура | Содержатся в Едином государственном реестре недвижимости | | | Определены в ходе выполнения работ, обеспечивающих исправление реестровых ошибок | | | Метод определения координат | Формулы, примененные для расчета средней квадратической погрешности определения координат характерных точек (M_t), м, с подставленными в такие формулы значениями и итоговые (вычисленные) значения M_t , м |
|---------------------------------------|--|---|-----------|--|------------|-----------|-----------------------------|---|
| | Координаты, м | | Радиус, м | Координаты, м | | Радиус, м | | |
| | X | Y | R | X | Y | R | | |
| 1 | 2 | 3 | 4 | 5 | 6 | 7 | 8 | 9 |
| н1 | - | - | - | 1 312 354,23 | 507 839,84 | - | Картометрический | 1 |
| н2 | - | - | - | 1 312 358,03 | 507 838,48 | - | Картометрический | 1 |
| н3 | - | - | - | 1 312 356,01 | 507 832,83 | - | Картометрический | 1 |
| н4 | - | - | - | 1 312 352,21 | 507 834,20 | - | Картометрический | 1 |

2. Сведения о характеристиках объекта недвижимости с кадастровым номером 36:16:0102012:3447

| № п/п | Наименование характеристики | Значение характеристики |
|-------|--|--------------------------|
| 1 | 2 | 3 |
| 1. | Вид объекта недвижимости | Здание |
| 2. | Кадастровый номер земельного участка (земельных участков), в границах которого (которых) расположены здание, сооружение, объект незавершенного строительства | <u>36:16:0102012:231</u> |

| | | |
|----|---|----------------------|
| 3. | Уникальный учетный номер кадастрового квартала, в границах которого расположены здание, сооружение, объект незавершенного строительства | <u>36:16:0102012</u> |
| 4. | Иные сведения | - |

Схема границ земельных участков, контуров зданий, сооружений, объектов незавершенного строительства, границ (частей границ) муниципальных образований, населенных пунктов, территориальных зон, лесничеств


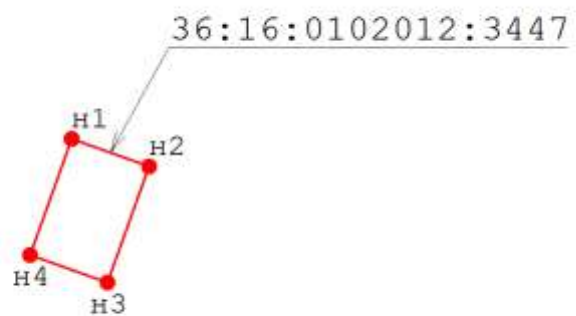


Условные обозначения:

36:16:0102012:231 – кадастровые номера объектов недвижимости;

— — — — местоположение границ земельных участков на основании сведений о координатах характерных точек их границ, содержащихся в Едином государственном реестре недвижимости (далее – ЕГРН) и в описании которых выявлена реестровая ошибка;

— — — — местоположение границ земельных участков, предлагаемое для исправления реестровой ошибки, в том числе определенное в соответствии с частью 7.3 статьи 61 Закона № 218-ФЗ;



Условные обозначения:

36:16:0102012:3447 – кадастровые номера объектов недвижимости;

— местоположение на земельных участках зданий, сооружений, объектов незавершенного строительства, предлагаемое для исправления реестровой ошибки, в том числе определенное в соответствии с частью 7.3 статьи 61 Закона № 218-ФЗ;

Сведения о земельных участках, в описании местоположения границ которых выявлена реестровая ошибка

1. Сведения о характерных точках границ земельного участка с кадастровым номером 36:16:0102012:400

Система координат МСК-36

Зона № 1

| Обозначение характерных точек границ | Координаты, м | | | | Метод определения координат | Формулы, примененные для расчета средней квадратической погрешности определения координат характерных точек границ (Mt), с подставленными в такие формулы значениями и итоговые (вычисленные) значения Mt, м | Описание закрепления точки (при наличии) |
|--------------------------------------|--|---|--|---|-----------------------------|--|--|
| | содержатся в Едином государственном реестре недвижимости | | определены в результате выполнения работ, обеспечивающих исправление реестровых ошибок | | | | |
| | X | Y | X | Y | | | |
| 1 | 2 | 3 | 4 | 5 | 6 | 7 | 8 |
| 1 | | | | | - | 0,1 | - |
| 2 | | | | | - | 0,1 | - |
| 3 | | | | | - | 0,1 | - |
| 4 | | | | | - | 0,1 | - |
| н1 | | | | | Картометрический | 1 | - |
| н2 | | | | | Картометрический | 1 | - |
| н3 | | | | | Картометрический | 1 | - |
| н4 | | | | | Картометрический | 1 | - |

2. Сведения о частях границ земельного участка с кадастровым номером 36:16:0102012:400

| Обозначение части границ | | Горизонтальное проложение (S), м | Описание прохождения части границ |
|--------------------------|-------|----------------------------------|-----------------------------------|
| от т. | до т. | | |
| | | | |

| | | | |
|---|---|---|---|
| 1 | 2 | 3 | 4 |
| - | - | - | - |

3. Сведения о характеристиках земельного участка с кадастровым номером 36:16:0102012:400

| № п/п | Наименование характеристики земельного участка | Значение характеристики |
|-------|--|---------------------------|
| 1 | 2 | 3 |
| 1. | Площадь земельного участка согласно сведениям Единого государственного реестра недвижимости (Ркад), м ² | 24 |
| 2. | Площадь земельного участка согласно результатам определения координат (Р), м ² | 24 |
| 3. | Погрешность (фактическая) определения площади (ΔP) м ² | 2 |
| 4. | Оценка расхождения Р и Ркад (Р - Ркад), м ² | - |
| 5. | Отклонение значения площади (%) | 0 |
| 6. | Кадастровый или иной государственный учетный номер (инвентарный) здания, сооружения, объекта незавершенного строительства, расположенного на земельном участке | <u>36:16:0102012:3427</u> |
| 7. | Уникальный учетный номер кадастрового квартала, в границах которого расположен земельный участок | <u>36:16:0102012</u> |
| 8. | Иные сведения | - |

4. Документы, подтверждающие право на земельный участок и выданные (полученные) до вступления в силу Федерального закона от 21 июля 1997 г. № 122-ФЗ «О государственной регистрации прав на недвижимое имущество и сделок с ним», и (или) иные документы, использованные при определении координат характерных точек границ

| № п/п | Реквизиты документа | | | | |
|-------|---------------------|------|-------|--------------|---------------|
| | Вид | Дата | Номер | Наименование | Иные сведения |
| | | | | | |

| | | | | | |
|---|---|---|---|---|---|
| 1 | 2 | 3 | 4 | 5 | 6 |
| - | - | - | - | - | - |

Сведения о местоположении зданий, сооружений, объектов незавершенного строительства

1. Сведения о характерных точках контура объекта недвижимости с кадастровым номером 36:16:0102012:3427

Система координат МСК-36

Зона № 1


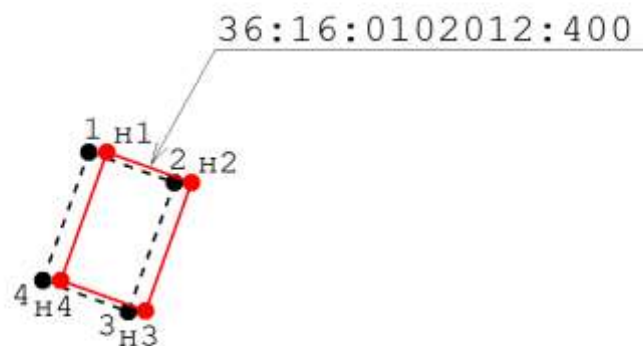
| Обозначение характерных точек контура | Содержатся в Едином государственном реестре недвижимости | | | Определены в ходе выполнения работ, обеспечивающих исправление реестровых ошибок | | | Метод определения координат | Формулы, примененные для расчета средней квадратической погрешности определения координат характерных точек (M_t), м, с подставленными в такие формулы значениями и итоговые (вычисленные) значения M_t , м |
|---------------------------------------|--|---|-----------|--|---|-----------|-----------------------------|---|
| | Координаты, м | | Радиус, м | Координаты, м | | Радиус, м | | |
| | X | Y | R | X | Y | R | | |
| 1 | 2 | 3 | 4 | 5 | 6 | 7 | 8 | 9 |
| n1 | - | - | - | | | - | Картометрический | 1 |
| n2 | - | - | - | | | - | Картометрический | 1 |
| n3 | - | - | - | | | - | Картометрический | 1 |
| n4 | - | - | - | | | - | Картометрический | 1 |

2. Сведения о характеристиках объекта недвижимости с кадастровым номером 36:16:0102012:3427

| № п/п | Наименование характеристики | Значение характеристики |
|-------|--|--------------------------|
| 1 | 2 | 3 |
| 1. | Вид объекта недвижимости | Здание |
| 2. | Кадастровый номер земельного участка (земельных участков), в границах которого (которых) расположены здание, сооружение, объект незавершенного строительства | <u>36:16:0102012:400</u> |

| | | |
|----|---|----------------------|
| 3. | Уникальный учетный номер кадастрового квартала, в границах которого расположены здание, сооружение, объект незавершенного строительства | <u>36:16:0102012</u> |
| 4. | Иные сведения | - |

Схема границ земельных участков, контуров зданий, сооружений, объектов незавершенного строительства, границ (частей границ) муниципальных образований, населенных пунктов, территориальных зон, лесничеств


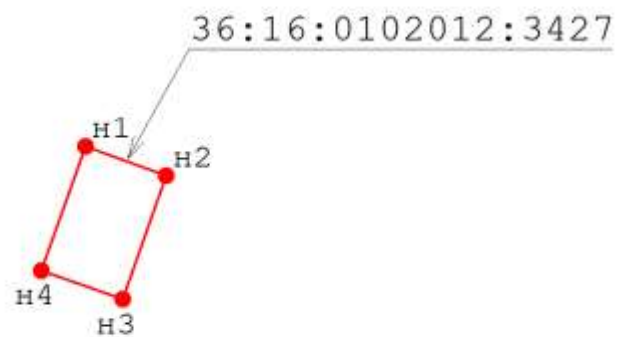


Условные обозначения:

36:16:0102012:400 – кадастровые номера объектов недвижимости;

— — — — местоположение границ земельных участков на основании сведений о координатах характерных точек их границ, содержащихся в Едином государственном реестре недвижимости (далее – ЕГРН) и в описании которых выявлена реестровая ошибка;

— — — — местоположение границ земельных участков, предлагаемое для исправления реестровой ошибки, в том числе определенное в соответствии с частью 7.3 статьи 61 Закона № 218-ФЗ;



Условные обозначения:

36:16:0102012:3427 – кадастровые номера объектов недвижимости;

— местоположение на земельных участках зданий, сооружений, объектов незавершенного строительства, предлагаемое для исправления реестровой ошибки, в том числе определенное в соответствии с частью 7.3 статьи 61 Закона № 218-ФЗ;

Сведения о земельных участках, в описании местоположения границ которых выявлена реестровая ошибка

1. Сведения о характерных точках границ земельного участка с кадастровым номером 36:16:0102012:3297

Система координат МСК-36

Зона № 1

| Обозначение характерных точек границ | Координаты, м | | | | Метод определения координат | Формулы, примененные для расчета средней квадратической погрешности определения координат характерных точек границ (Mt), с подставленными в такие формулы значениями и итоговые (вычисленные) значения Mt, м | Описание закрепления точки (при наличии) |
|--------------------------------------|--|------------|--|------------|-----------------------------|--|--|
| | содержатся в Едином государственном реестре недвижимости | | определены в результате выполнения работ, обеспечивающих исправление реестровых ошибок | | | | |
| | X | Y | X | Y | | | |
| 1 | 2 | 3 | 4 | 5 | 6 | 7 | 8 |
| 1 | 1 312 361,00 | 507 837,12 | - | - | - | 0,1 | - |
| 2 | 1 312 365,05 | 507 835,67 | - | - | - | 0,1 | - |
| 3 | 1 312 363,03 | 507 830,02 | - | - | - | 0,1 | - |
| 4 | 1 312 358,98 | 507 831,47 | - | - | - | 0,1 | - |
| н1 | - | - | 1 312 361,81 | 507 837,13 | Картометрический | 1 | - |
| н2 | - | - | 1 312 365,80 | 507 835,70 | Картометрический | 1 | - |
| н3 | - | - | 1 312 363,78 | 507 830,05 | Картометрический | 1 | - |
| н4 | - | - | 1 312 363,50 | 507 830,15 | Картометрический | 1 | - |
| н5 | - | - | 1 312 359,79 | 507 831,48 | Картометрический | 1 | - |

2. Сведения о частях границ земельного участка с кадастровым номером 36:16:0102012:3297

| Обозначение части границ | Горизонтальное проложение (S), м | Описание прохождения части границ |
|--------------------------|----------------------------------|-----------------------------------|
|--------------------------|----------------------------------|-----------------------------------|

| | | | |
|-------|-------|---|---|
| от т. | до т. | | |
| 1 | 2 | 3 | 4 |
| - | - | - | - |

3. Сведения о характеристиках земельного участка с кадастровым номером 36:16:0102012:3297

| № п/п | Наименование характеристики земельного участка | Значение характеристики |
|-------|--|---------------------------|
| 1 | 2 | 3 |
| 1. | Площадь земельного участка согласно сведениям Единого государственного реестра недвижимости (Ркад), м ² | 25 |
| 2. | Площадь земельного участка согласно результатам определения координат (Р), м ² | 25 |
| 3. | Погрешность (фактическая) определения площади (ΔP) м ² | 2 |
| 4. | Оценка расхождения Р и Ркад (Р - Ркад), м ² | - |
| 5. | Отклонение значения площади (%) | 0 |
| 6. | Кадастровый или иной государственный учетный номер (инвентарный) здания, сооружения, объекта незавершенного строительства, расположенного на земельном участке | <u>36:16:0102012:4989</u> |
| 7. | Уникальный учетный номер кадастрового квартала, в границах которого расположен земельный участок | <u>36:16:0102012</u> |
| 8. | Иные сведения | - |

4. Документы, подтверждающие право на земельный участок и выданные (полученные) до вступления в силу Федерального закона от 21 июля 1997 г. № 122-ФЗ «О государственной регистрации прав на недвижимое имущество и сделок с ним», и (или) иные документы, использованные при определении координат характерных точек границ

| № п/п | Реквизиты документа |
|-------|---------------------|
|-------|---------------------|

| | Вид | Дата | Номер | Наименование | Иные сведения |
|---|-----|------|-------|--------------|---------------|
| 1 | 2 | 3 | 4 | 5 | 6 |
| - | - | - | - | - | - |

Сведения о местоположении зданий, сооружений, объектов незавершенного строительства

1. Сведения о характерных точках контура объекта недвижимости с кадастровым номером 36:16:0102012:4989

Система координат МСК-36

Зона № 1


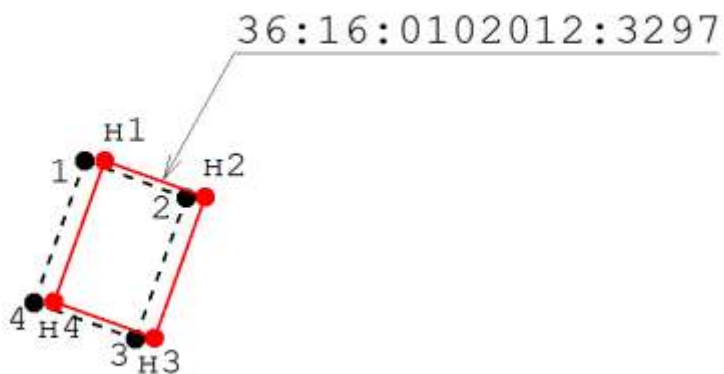
| Обозначение характерных точек контура | Содержатся в Едином государственном реестре недвижимости | | | Определены в ходе выполнения работ, обеспечивающих исправление реестровых ошибок | | | Метод определения координат | Формулы, примененные для расчета средней квадратической погрешности определения координат характерных точек (M_t), м, с подставленными в такие формулы значениями и итоговые (вычисленные) значения M_t , м |
|---|--|---|--------------|--|------------|--------------|-----------------------------------|---|
| | Координаты, м | | Радиус, м | Координаты, м | | Радиус, м | | |
| | X | Y | R | X | Y | R | | |
| 1 | 2 | 3 | 4 | 5 | 6 | 7 | 8 | 9 |
| н1 | - | - | - | 1 312 361,81 | 507 837,13 | - | Картометрический | 1 |
| н2 | - | - | - | 1 312 365,80 | 507 835,70 | - | Картометрический | 1 |
| н3 | - | - | - | 1 312 363,78 | 507 830,05 | - | Картометрический | 1 |
| н4 | - | - | - | 1 312 363,50 | 507 830,15 | - | Картометрический | 1 |
| н5 | - | - | - | 1 312 359,79 | 507 831,48 | - | Картометрический | 1 |

2. Сведения о характеристиках объекта недвижимости с кадастровым номером 36:16:0102012:4989

| № п/п | Наименование характеристики | Значение характеристики |
|-------|-----------------------------|-------------------------|
| 1 | 2 | 3 |
| 1 | 2 | 3 |

| | | |
|----|--|---------------------------|
| 1. | Вид объекта недвижимости | Здание |
| 2. | Кадастровый номер земельного участка (земельных участков), в границах которого (которых) расположены здание, сооружение, объект незавершенного строительства | <u>36:16:0102012:3297</u> |
| 3. | Уникальный учетный номер кадастрового квартала, в границах которого расположены здание, сооружение, объект незавершенного строительства | <u>36:16:0102012</u> |
| 4. | Иные сведения | - |

Схема границ земельных участков, контуров зданий, сооружений, объектов незавершенного строительства, границ (частей границ) муниципальных образований, населенных пунктов, территориальных зон, лесничеств


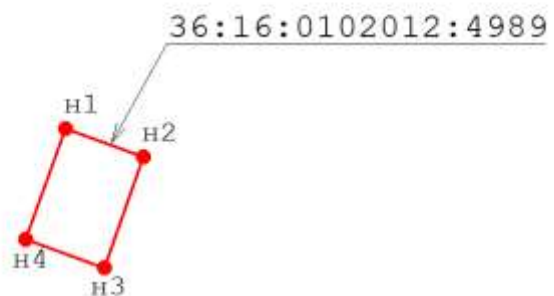


Условные обозначения:

36:16:0102012:3297 – кадастровые номера объектов недвижимости;

— — — — местоположение границ земельных участков на основании сведений о координатах характерных точек их границ, содержащихся в Едином государственном реестре недвижимости (далее – ЕГРН) и в описании которых выявлена реестровая ошибка;

— — — — местоположение границ земельных участков, предлагаемое для исправления реестровой ошибки, в том числе определенное в соответствии с частью 7.3 статьи 61 Закона № 218-ФЗ;



Условные обозначения:

36:16:0102012:4989 – кадастровые номера объектов недвижимости;

— местоположение на земельных участках зданий, сооружений, объектов незавершенного строительства, предлагаемое для исправления реестровой ошибки, в том числе определенное в соответствии с частью 7.3 статьи 61 Закона № 218-ФЗ;

Сведения о земельных участках, в описании местоположения границ которых выявлена реестровая ошибка

1. Сведения о характерных точках границ земельного участка с кадастровым номером 36:16:0102012:4393

Система координат МСК-36

Зона № 1

| Обозначение характерных точек границ | Координаты, м | | | | Метод определения координат | Формулы, примененные для расчета средней квадратической погрешности определения координат характерных точек границ (Mt), с подставленными в такие формулы значениями и итоговые (вычисленные) значения Mt, м | Описание закрепления точки (при наличии) |
|--------------------------------------|--|------------|--|------------|-----------------------------|--|--|
| | содержатся в Едином государственном реестре недвижимости | | определены в результате выполнения работ, обеспечивающих исправление реестровых ошибок | | | | |
| | X | Y | X | Y | | | |
| 1 | 2 | 3 | 4 | 5 | 6 | 7 | 8 |
| 1 | 1 312 358,98 | 507 831,47 | - | - | - | 0,2 | - |
| 2 | 1 312 362,75 | 507 830,12 | - | - | - | 0,2 | - |
| 3 | 1 312 360,73 | 507 824,47 | - | - | - | 0,2 | - |
| 4 | 1 312 356,96 | 507 825,82 | - | - | - | 0,2 | - |
| н1 | - | - | 1 312 359,79 | 507 831,48 | Картометрический | 1 | - |
| н2 | - | - | 1 312 363,50 | 507 830,15 | Картометрический | 1 | - |
| н3 | - | - | 1 312 361,48 | 507 824,50 | Картометрический | 1 | - |
| н4 | - | - | 1 312 357,66 | 507 825,85 | Картометрический | 1 | - |

2. Сведения о частях границ земельного участка с кадастровым номером 36:16:0102012:4393

| Обозначение части границ | | Горизонтальное проложение (S), м | Описание прохождения части границ |
|--------------------------|-------|----------------------------------|-----------------------------------|
| от т. | до т. | | |
| | | | |

| | | | |
|---|---|---|---|
| 1 | 2 | 3 | 4 |
| - | - | - | - |

3. Сведения о характеристиках земельного участка с кадастровым номером 36:16:0102012:4393

| № п/п | Наименование характеристики земельного участка | Значение характеристики |
|-------|--|---------------------------|
| 1 | 2 | 3 |
| 1. | Площадь земельного участка согласно сведениям Единого государственного реестра недвижимости (Ркад), м ² | 24 |
| 2. | Площадь земельного участка согласно результатам определения координат (Р), м ² | 24 |
| 3. | Погрешность (фактическая) определения площади (ΔP) м ² | 2 |
| 4. | Оценка расхождения Р и Ркад (Р - Ркад), м ² | - |
| 5. | Отклонение значения площади (%) | 0 |
| 6. | Кадастровый или иной государственный учетный номер (инвентарный) здания, сооружения, объекта незавершенного строительства, расположенного на земельном участке | <u>36:16:0102012:4491</u> |
| 7. | Уникальный учетный номер кадастрового квартала, в границах которого расположен земельный участок | <u>36:16:0102012</u> |
| 8. | Иные сведения | - |

4. Документы, подтверждающие право на земельный участок и выданные (полученные) до вступления в силу Федерального закона от 21 июля 1997 г. № 122-ФЗ «О государственной регистрации прав на недвижимое имущество и сделок с ним», и (или) иные документы, использованные при определении координат характерных точек границ

| № п/п | Реквизиты документа | | | | |
|-------|---------------------|------|-------|--------------|---------------|
| | Вид | Дата | Номер | Наименование | Иные сведения |
| | | | | | |

| | | | | | |
|---|---|---|---|---|---|
| 1 | 2 | 3 | 4 | 5 | 6 |
| - | - | - | - | - | - |

Сведения о местоположении зданий, сооружений, объектов незавершенного строительства

1. Сведения о характерных точках контура объекта недвижимости с кадастровым номером 36:16:0102012:4491

Система координат МСК-36

Зона № 1


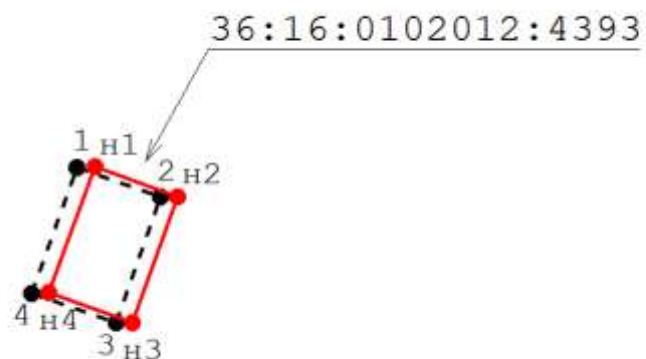
| Обозначение характерных точек контура | Содержатся в Едином государственном реестре недвижимости | | | Определены в ходе выполнения работ, обеспечивающих исправление реестровых ошибок | | | Метод определения координат | Формулы, примененные для расчета средней квадратической погрешности определения координат характерных точек (M_t), м, с подставленными в такие формулы значениями и итоговые (вычисленные) значения M_t , м |
|---------------------------------------|--|---|-----------|--|------------|-----------|-----------------------------|---|
| | Координаты, м | | Радиус, м | Координаты, м | | Радиус, м | | |
| | X | Y | R | X | Y | R | | |
| 1 | 2 | 3 | 4 | 5 | 6 | 7 | 8 | 9 |
| н1 | - | - | - | 1 312 359,79 | 507 831,48 | - | Картометрический | 1 |
| н2 | - | - | - | 1 312 363,50 | 507 830,15 | - | Картометрический | 1 |
| н3 | - | - | - | 1 312 361,48 | 507 824,50 | - | Картометрический | 1 |
| н4 | - | - | - | 1 312 357,66 | 507 825,85 | - | Картометрический | 1 |

2. Сведения о характеристиках объекта недвижимости с кадастровым номером 36:16:0102012:4491

| № п/п | Наименование характеристики | Значение характеристики |
|-------|--|---------------------------|
| 1 | 2 | 3 |
| 1. | Вид объекта недвижимости | Здание |
| 2. | Кадастровый номер земельного участка (земельных участков), в границах которого (которых) расположены здание, сооружение, объект незавершенного строительства | <u>36:16:0102012:4393</u> |

| | | |
|----|---|----------------------|
| 3. | Уникальный учетный номер кадастрового квартала, в границах которого расположены здание, сооружение, объект незавершенного строительства | <u>36:16:0102012</u> |
| 4. | Иные сведения | - |

Схема границ земельных участков, контуров зданий, сооружений, объектов незавершенного строительства, границ (частей границ) муниципальных образований, населенных пунктов, территориальных зон, лесничеств

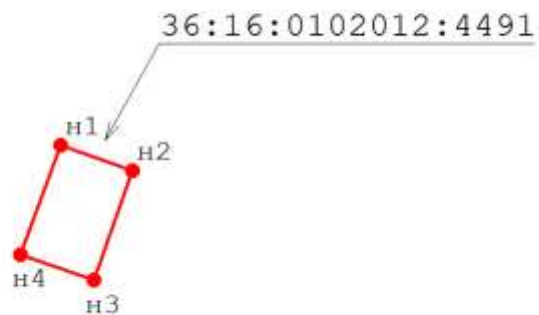


Условные обозначения:

36:16:0102012:4393 – кадастровые номера объектов недвижимости;

— — — — местоположение границ земельных участков на основании сведений о координатах характерных точек их границ, содержащихся в Едином государственном реестре недвижимости (далее – ЕГРН) и в описании которых выявлена реестровая ошибка;

— — — — местоположение границ земельных участков, предлагаемое для исправления реестровой ошибки, в том числе определенное в соответствии с частью 7.3 статьи 61 Закона № 218-ФЗ;



Условные обозначения:

36:16:0102012:4491 – кадастровые номера объектов недвижимости;

— место положение на земельных участках зданий, сооружений, объектов незавершенного строительства, предлагаемое для исправления реестровой ошибки, в том числе определенное в соответствии с частью 7.3 статьи 61 Закона № 218-ФЗ;

Сведения о земельных участках, в описании местоположения границ которых выявлена реестровая ошибка

1. Сведения о характерных точках границ земельного участка с кадастровым номером 36:16:0102012:3246

Система координат МСК-36

Зона № 1

| Обозначение характерных точек границ | Координаты, м | | | | Метод определения координат | Формулы, примененные для расчета средней квадратической погрешности определения координат характерных точек границ (Mt), с подставленными в такие формулы значениями и итоговые (вычисленные) значения Mt, м | Описание закрепления точки (при наличии) |
|--------------------------------------|--|------------|--|------------|-----------------------------|--|--|
| | содержатся в Едином государственном реестре недвижимости | | определены в результате выполнения работ, обеспечивающих исправление реестровых ошибок | | | | |
| | X | Y | X | Y | | | |
| 1 | 2 | 3 | 4 | 5 | 6 | 7 | 8 |
| 1 | 1 312 355,21 | 507 832,82 | - | - | - | 0,2 | - |
| 2 | 1 312 358,98 | 507 831,47 | - | - | - | 0,2 | - |
| 3 | 1 312 356,96 | 507 825,82 | - | - | - | 0,2 | - |
| 4 | 1 312 353,19 | 507 827,17 | - | - | - | 0,2 | - |
| н1 | - | - | 1 312 356,01 | 507 832,83 | Картометрический | 1 | - |
| н2 | - | - | 1 312 359,79 | 507 831,48 | Картометрический | 1 | - |
| н3 | - | - | 1 312 357,66 | 507 825,85 | Картометрический | 1 | - |
| н4 | - | - | 1 312 353,88 | 507 827,21 | Картометрический | 1 | - |

2. Сведения о частях границ земельного участка с кадастровым номером 36:16:0102012:3246

| Обозначение части границ | | Горизонтальное проложение (S), м | Описание прохождения части границ |
|--------------------------|-------|----------------------------------|-----------------------------------|
| от т. | до т. | | |
| | | | |

| | | | |
|---|---|---|---|
| 1 | 2 | 3 | 4 |
| - | - | - | - |

3. Сведения о характеристиках земельного участка с кадастровым номером 36:16:0102012:3246

| № п/п | Наименование характеристики земельного участка | Значение характеристики |
|-------|--|---------------------------|
| 1 | 2 | 3 |
| 1. | Площадь земельного участка согласно сведениям Единого государственного реестра недвижимости (Ркад), м ² | 24 |
| 2. | Площадь земельного участка согласно результатам определения координат (Р), м ² | 24 |
| 3. | Погрешность (фактическая) определения площади (ΔP) м ² | 2 |
| 4. | Оценка расхождения Р и Ркад (Р - Ркад), м ² | - |
| 5. | Отклонение значения площади (%) | 0 |
| 6. | Кадастровый или иной государственный учетный номер (инвентарный) здания, сооружения, объекта незавершенного строительства, расположенного на земельном участке | <u>36:16:0102012:4125</u> |
| 7. | Уникальный учетный номер кадастрового квартала, в границах которого расположен земельный участок | <u>36:16:0102012</u> |
| 8. | Иные сведения | - |

4. Документы, подтверждающие право на земельный участок и выданные (полученные) до вступления в силу Федерального закона от 21 июля 1997 г. № 122-ФЗ «О государственной регистрации прав на недвижимое имущество и сделок с ним», и (или) иные документы, использованные при определении координат характерных точек границ

| № п/п | Реквизиты документа | | | | |
|-------|---------------------|------|-------|--------------|---------------|
| | Вид | Дата | Номер | Наименование | Иные сведения |
| | | | | | |

| | | | | | |
|---|---|---|---|---|---|
| 1 | 2 | 3 | 4 | 5 | 6 |
| - | - | - | - | - | - |

Сведения о местоположении зданий, сооружений, объектов незавершенного строительства

1. Сведения о характерных точках контура объекта недвижимости с кадастровым номером 36:16:0102012:4125

Система координат МСК-36

Зона № 1

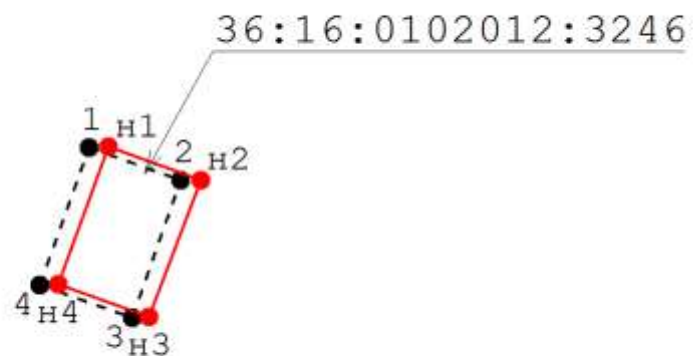
| Обозначение характерных точек контура | Содержатся в Едином государственном реестре недвижимости | | | Определены в ходе выполнения работ, обеспечивающих исправление реестровых ошибок | | | Метод определения координат | Формулы, примененные для расчета средней квадратической погрешности определения координат характерных точек (M_t), м, с подставленными в такие формулы значениями и итоговые (вычисленные) значения M_t , м |
|---------------------------------------|--|---|-----------|--|------------|-----------|-----------------------------|---|
| | Координаты, м | | Радиус, м | Координаты, м | | Радиус, м | | |
| | X | Y | R | X | Y | R | | |
| 1 | 2 | 3 | 4 | 5 | 6 | 7 | 8 | 9 |
| н1 | - | - | - | 1 312 356,01 | 507 832,83 | - | Картометрический | 1 |
| н2 | - | - | - | 1 312 359,79 | 507 831,48 | - | Картометрический | 1 |
| н3 | - | - | - | 1 312 357,66 | 507 825,85 | - | Картометрический | 1 |
| н4 | - | - | - | 1 312 353,88 | 507 827,21 | - | Картометрический | 1 |

2. Сведения о характеристиках объекта недвижимости с кадастровым номером 36:16:0102012:4125

| № п/п | Наименование характеристики | Значение характеристики |
|-------|--|---------------------------|
| 1 | 2 | 3 |
| 1. | Вид объекта недвижимости | Здание |
| 2. | Кадастровый номер земельного участка (земельных участков), в границах которого (которых) расположены здание, сооружение, объект незавершенного строительства | <u>36:16:0102012:3246</u> |

| | | |
|----|---|----------------------|
| 3. | Уникальный учетный номер кадастрового квартала, в границах которого расположены здание, сооружение, объект незавершенного строительства | <u>36:16:0102012</u> |
| 4. | Иные сведения | - |

Схема границ земельных участков, контуров зданий, сооружений, объектов незавершенного строительства, границ (частей границ) муниципальных образований, населенных пунктов, территориальных зон, лесничеств


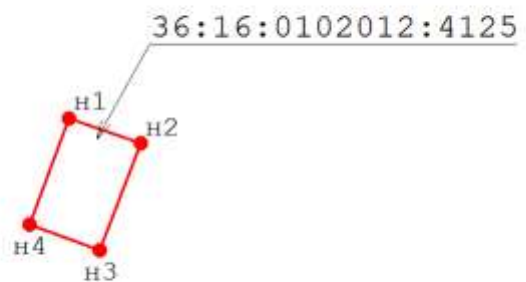


Условные обозначения:

36:16:0102012:3246 – кадастровые номера объектов недвижимости;

— — — — местоположение границ земельных участков на основании сведений о координатах характерных точек их границ, содержащихся в Едином государственном реестре недвижимости (далее – ЕГРН) и в описании которых выявлена реестровая ошибка;

— — — — местоположение границ земельных участков, предлагаемое для исправления реестровой ошибки, в том числе определенное в соответствии с частью 7.3 статьи 61 Закона № 218-ФЗ;



Условные обозначения:

36:16:0102012:4125 – кадастровые номера объектов недвижимости;

— — местоположение на земельных участках зданий, сооружений, объектов незавершенного строительства, предлагаемое для исправления реестровой ошибки, в том числе определенное в соответствии с частью 7.3 статьи 61 Закона № 218-ФЗ;

Сведения о земельных участках, в описании местоположения границ которых выявлена реестровая ошибка

1. Сведения о характерных точках границ земельного участка с кадастровым номером 36:16:0102012:3558

Система координат МСК-36

Зона № 1

| Обозначение характерных точек границ | Координаты, м | | | | Метод определения координат | Формулы, примененные для расчета средней квадратической погрешности определения координат характерных точек границ (Mt), с подставленными в такие формулы значениями и итоговые (вычисленные) значения Mt, м | Описание закрепления точки (при наличии) |
|--------------------------------------|--|------------|--|------------|-----------------------------|--|--|
| | содержатся в Едином государственном реестре недвижимости | | определены в результате выполнения работ, обеспечивающих исправление реестровых ошибок | | | | |
| | X | Y | X | Y | | | |
| 1 | 2 | 3 | 4 | 5 | 6 | 7 | 8 |
| 1 | 1 312 347,58 | 507 835,23 | - | - | - | 0,2 | - |
| 2 | 1 312 351,44 | 507 834,17 | - | - | - | 0,2 | - |
| 3 | 1 312 349,42 | 507 828,52 | - | - | - | 0,2 | - |
| 4 | 1 312 345,51 | 507 829,60 | - | - | - | 0,2 | - |
| н1 | - | - | 1 312 348,33 | 507 835,26 | Картометрический | 1 | - |
| н2 | - | - | 1 312 352,21 | 507 834,20 | Картометрический | 1 | - |
| н3 | - | - | 1 312 350,17 | 507 828,55 | Картометрический | 1 | - |
| н4 | - | - | 1 312 346,26 | 507 829,63 | Картометрический | 1 | - |

2. Сведения о частях границ земельного участка с кадастровым номером 36:16:0102012:3558

| Обозначение части границ | | Горизонтальное проложение (S), м | Описание прохождения части границ |
|--------------------------|-------|----------------------------------|-----------------------------------|
| от т. | до т. | | |
| | | | |

| | | | |
|---|---|---|---|
| 1 | 2 | 3 | 4 |
| - | - | - | - |

3. Сведения о характеристиках земельного участка с кадастровым номером 36:16:0102012:3558

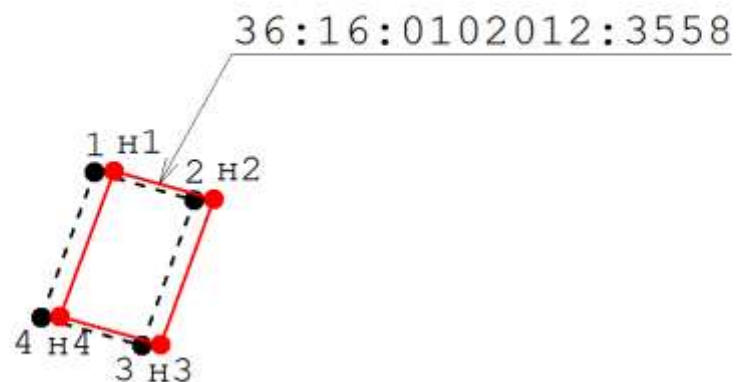
| № п/п | Наименование характеристики земельного участка | Значение характеристики |
|-------|--|-------------------------|
| 1 | 2 | 3 |
| 1. | Площадь земельного участка согласно сведениям Единого государственного реестра недвижимости (Ркад), м ² | 24 |
| 2. | Площадь земельного участка согласно результатам определения координат (Р), м ² | 24 |
| 3. | Погрешность (фактическая) определения площади (ΔP) м ² | 2 |
| 4. | Оценка расхождения Р и Ркад (Р - Ркад), м ² | - |
| 5. | Отклонение значения площади (%) | 0 |
| 6. | Кадастровый или иной государственный учетный номер (инвентарный) здания, сооружения, объекта незавершенного строительства, расположенного на земельном участке | - |
| 7. | Уникальный учетный номер кадастрового квартала, в границах которого расположен земельный участок | <u>36:16:0102012</u> |
| 8. | Иные сведения | - |

4. Документы, подтверждающие право на земельный участок и выданные (полученные) до вступления в силу Федерального закона от 21 июля 1997 г. № 122-ФЗ «О государственной регистрации прав на недвижимое имущество и сделок с ним», и (или) иные документы, использованные при определении координат характерных точек границ

| № п/п | Реквизиты документа | | | | |
|-------|---------------------|------|-------|--------------|---------------|
| | Вид | Дата | Номер | Наименование | Иные сведения |
| | | | | | |

| | | | | | |
|---|---|---|---|---|---|
| 1 | 2 | 3 | 4 | 5 | 6 |
| - | - | - | - | - | - |

Схема границ земельных участков, контуров зданий, сооружений, объектов незавершенного строительства, границ (частей границ) муниципальных образований, населенных пунктов, территориальных зон, лесничеств



Условные обозначения:

36:16:0102012:3558 – кадастровые номера объектов недвижимости;

— — — — местоположение границ земельных участков на основании сведений о координатах характерных точек их границ, содержащихся в Едином государственном реестре недвижимости (далее – ЕГРН) и в описании которых выявлена реестровая ошибка;

— — — — местоположение границ земельных участков, предлагаемое для исправления реестровой ошибки, в том числе определенное в соответствии с частью 7.3 статьи 61 Закона № 218-ФЗ;

Сведения о земельных участках, в описании местоположения границ которых выявлена реестровая ошибка

1. Сведения о характерных точках границ земельного участка с кадастровым номером 36:16:0102012:4077

Система координат МСК-36

Зона № 1

| Обозначение характерных точек границ | Координаты, м | | | | Метод определения координат | Формулы, примененные для расчета средней квадратической погрешности определения координат характерных точек границ (Mt), с подставленными в такие формулы значениями и итоговые (вычисленные) значения Mt, м | Описание закрепления точки (при наличии) |
|--------------------------------------|--|------------|--|------------|-----------------------------|--|--|
| | содержатся в Едином государственном реестре недвижимости | | определены в результате выполнения работ, обеспечивающих исправление реестровых ошибок | | | | |
| | X | Y | X | Y | | | |
| 1 | 2 | 3 | 4 | 5 | 6 | 7 | 8 |
| 1 | 1 312 296,55 | 507 741,73 | - | - | - | 0,2 | - |
| 2 | 1 312 302,24 | 507 739,83 | - | - | - | 0,2 | - |
| 3 | 1 312 300,97 | 507 735,95 | - | - | - | 0,2 | - |
| 4 | 1 312 295,24 | 507 737,89 | - | - | - | 0,2 | - |
| н1 | - | - | 1 312 296,89 | 507 742,04 | Картометрический | 1 | - |
| н2 | - | - | 1 312 302,58 | 507 740,14 | Картометрический | 1 | - |
| н3 | - | - | 1 312 301,31 | 507 736,26 | Картометрический | 1 | - |
| н4 | - | - | 1 312 295,58 | 507 738,20 | Картометрический | 1 | - |

2. Сведения о частях границ земельного участка с кадастровым номером 36:16:0102012:4077

| Обозначение части границ | | Горизонтальное проложение (S), м | Описание прохождения части границ |
|--------------------------|-------|----------------------------------|-----------------------------------|
| от т. | до т. | | |
| | | | |

| | | | |
|---|---|---|---|
| 1 | 2 | 3 | 4 |
| - | - | - | - |

3. Сведения о характеристиках земельного участка с кадастровым номером 36:16:0102012:4077

| № п/п | Наименование характеристики земельного участка | Значение характеристики |
|-------|--|---------------------------|
| 1 | 2 | 3 |
| 1. | Площадь земельного участка согласно сведениям Единого государственного реестра недвижимости (Ркад), м ² | 25 |
| 2. | Площадь земельного участка согласно результатам определения координат (Р), м ² | 25 |
| 3. | Погрешность (фактическая) определения площади (ΔP) м ² | 2 |
| 4. | Оценка расхождения Р и Ркад (Р - Ркад), м ² | - |
| 5. | Отклонение значения площади (%) | 0 |
| 6. | Кадастровый или иной государственный учетный номер (инвентарный) здания, сооружения, объекта незавершенного строительства, расположенного на земельном участке | <u>36:16:0102012:4197</u> |
| 7. | Уникальный учетный номер кадастрового квартала, в границах которого расположен земельный участок | <u>36:16:0102012</u> |
| 8. | Иные сведения | - |

4. Документы, подтверждающие право на земельный участок и выданные (полученные) до вступления в силу Федерального закона от 21 июля 1997 г. № 122-ФЗ «О государственной регистрации прав на недвижимое имущество и сделок с ним», и (или) иные документы, использованные при определении координат характерных точек границ

| № п/п | Реквизиты документа | | | | |
|-------|---------------------|------|-------|--------------|---------------|
| | Вид | Дата | Номер | Наименование | Иные сведения |
| | | | | | |

| | | | | | |
|---|---|---|---|---|---|
| 1 | 2 | 3 | 4 | 5 | 6 |
| - | - | - | - | - | - |

Сведения о местоположении зданий, сооружений, объектов незавершенного строительства

1. Сведения о характерных точках контура объекта недвижимости с кадастровым номером 36:16:0102012:4197

Система координат МСК-36

Зона № 1


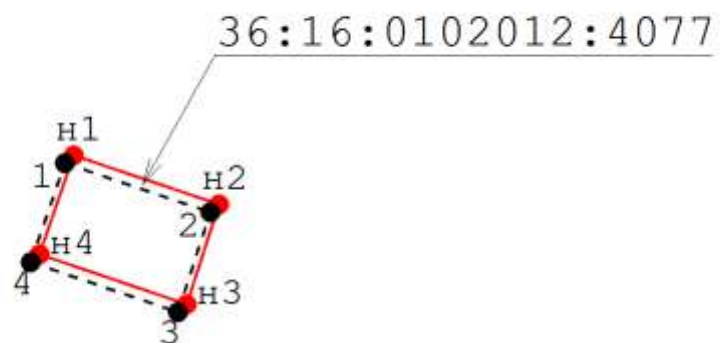
| Обозначение характерных точек контура | Содержатся в Едином государственном реестре недвижимости | | | Определены в ходе выполнения работ, обеспечивающих исправление реестровых ошибок | | | Метод определения координат | Формулы, примененные для расчета средней квадратической погрешности определения координат характерных точек (M_t), м, с подставленными в такие формулы значениями и итоговые (вычисленные) значения M_t , м |
|---------------------------------------|--|---|-----------|--|------------|-----------|-----------------------------|---|
| | Координаты, м | | Радиус, м | Координаты, м | | Радиус, м | | |
| | X | Y | R | X | Y | R | | |
| 1 | 2 | 3 | 4 | 5 | 6 | 7 | 8 | 9 |
| н1 | - | - | - | 1 312 296,89 | 507 742,04 | - | Картометрический | 1 |
| н2 | - | - | - | 1 312 302,58 | 507 740,14 | - | Картометрический | 1 |
| н3 | - | - | - | 1 312 301,31 | 507 736,26 | - | Картометрический | 1 |
| н4 | - | - | - | 1 312 295,58 | 507 738,20 | - | Картометрический | 1 |

2. Сведения о характеристиках объекта недвижимости с кадастровым номером 36:16:0102012:4197

| № п/п | Наименование характеристики | Значение характеристики |
|-------|--|---------------------------|
| 1 | 2 | 3 |
| 1. | Вид объекта недвижимости | Здание |
| 2. | Кадастровый номер земельного участка (земельных участков), в границах которого (которых) расположены здание, сооружение, объект незавершенного строительства | <u>36:16:0102012:4077</u> |

| | | |
|----|---|---------------|
| 3. | Уникальный учетный номер кадастрового квартала, в границах которого расположены здание, сооружение, объект незавершенного строительства | 36:16:0102012 |
| 4. | Иные сведения | - |

Схема границ земельных участков, контуров зданий, сооружений, объектов незавершенного строительства, границ (частей границ) муниципальных образований, населенных пунктов, территориальных зон, лесничеств

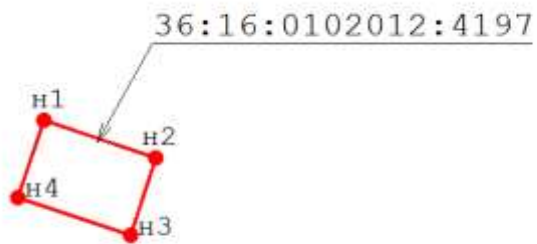


Условные обозначения:

36:16:0102012:4077 – кадастровые номера объектов недвижимости;

--- – местоположение границ земельных участков на основании сведений о координатах характерных точек их границ, содержащихся в Едином государственном реестре недвижимости (далее – ЕГРН) и в описании которых выявлена реестровая ошибка;

— — — местоположение границ земельных участков, предлагаемое для исправления реестровой ошибки, в том числе определенное в соответствии с частью 7.3 статьи 61 Закона № 218-ФЗ;



Условные обозначения:

36:16:0102012:4197 – кадастровые номера объектов недвижимости;

— — местоположение на земельных участках зданий, сооружений, объектов незавершенного строительства, предлагаемое для исправления реестровой ошибки, в том числе определенное в соответствии с частью 7.3 статьи 61 Закона № 218-ФЗ;

Сведения о земельных участках, в описании местоположения границ которых выявлена реестровая ошибка

1. Сведения о характерных точках границ земельного участка с кадастровым номером 36:16:0102012:3257

Система координат МСК-36

Зона № 1

| Обозначение характерных точек границ | Координаты, м | | | | Метод определения координат | Формулы, примененные для расчета средней квадратической погрешности определения координат характерных точек границ (Mt), с подставленными в такие формулы значениями и итоговые (вычисленные) значения Mt, м | Описание закрепления точки (при наличии) |
|--------------------------------------|--|------------|--|------------|-----------------------------|--|--|
| | содержатся в Едином государственном реестре недвижимости | | определены в результате выполнения работ, обеспечивающих исправление реестровых ошибок | | | | |
| | X | Y | X | Y | | | |
| 1 | 2 | 3 | 4 | 5 | 6 | 7 | 8 |
| 1 | 1 312 297,82 | 507 745,52 | - | - | - | 0,2 | - |
| 2 | 1 312 303,51 | 507 743,62 | - | - | - | 0,2 | - |
| 3 | 1 312 302,24 | 507 739,83 | - | - | - | 0,2 | - |
| 4 | 1 312 296,55 | 507 741,73 | - | - | - | 0,2 | - |
| н1 | - | - | 1 312 298,16 | 507 745,83 | Картометрический | 1 | - |
| н2 | - | - | 1 312 303,85 | 507 743,93 | Картометрический | 1 | - |
| н3 | - | - | 1 312 302,58 | 507 740,14 | Картометрический | 1 | - |
| н4 | - | - | 1 312 296,89 | 507 742,04 | Картометрический | 1 | - |

2. Сведения о частях границ земельного участка с кадастровым номером 36:16:0102012:3257

| Обозначение части границ | | Горизонтальное проложение (S), м | Описание прохождения части границ |
|--------------------------|-------|----------------------------------|-----------------------------------|
| от т. | до т. | | |
| | | | |

| | | | |
|---|---|---|---|
| 1 | 2 | 3 | 4 |
| - | - | - | - |

3. Сведения о характеристиках земельного участка с кадастровым номером 36:16:0102012:3257

| № п/п | Наименование характеристики земельного участка | Значение характеристики |
|-------|--|--------------------------|
| 1 | 2 | 3 |
| 1. | Площадь земельного участка согласно сведениям Единого государственного реестра недвижимости (Ркад), м ² | 24 |
| 2. | Площадь земельного участка согласно результатам определения координат (Р), м ² | 24 |
| 3. | Погрешность (фактическая) определения площади (ΔP) м ² | 2 |
| 4. | Оценка расхождения Р и Ркад (Р - Ркад), м ² | - |
| 5. | Отклонение значения площади (%) | 0 |
| 6. | Кадастровый или иной государственный учетный номер (инвентарный) здания, сооружения, объекта незавершенного строительства, расположенного на земельном участке | <u>36:16:0102012:683</u> |
| 7. | Уникальный учетный номер кадастрового квартала, в границах которого расположен земельный участок | <u>36:16:0102012</u> |
| 8. | Иные сведения | - |

4. Документы, подтверждающие право на земельный участок и выданные (полученные) до вступления в силу Федерального закона от 21 июля 1997 г. № 122-ФЗ «О государственной регистрации прав на недвижимое имущество и сделок с ним», и (или) иные документы, использованные при определении координат характерных точек границ

| № п/п | Реквизиты документа | | | | |
|-------|---------------------|------|-------|--------------|---------------|
| | Вид | Дата | Номер | Наименование | Иные сведения |
| | | | | | |

| | | | | | |
|---|---|---|---|---|---|
| 1 | 2 | 3 | 4 | 5 | 6 |
| - | - | - | - | - | - |

Сведения о местоположении зданий, сооружений, объектов незавершенного строительства

1. Сведения о характерных точках контура объекта недвижимости с кадастровым номером 36:16:0102012:683

Система координат МСК-36

Зона № 1


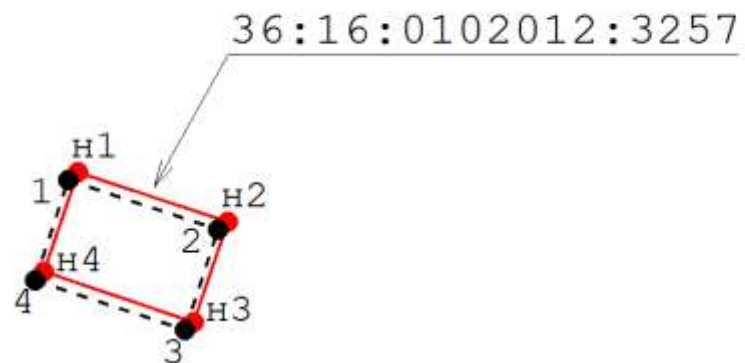
| Обозначение характерных точек контура | Содержатся в Едином государственном реестре недвижимости | | | Определены в ходе выполнения работ, обеспечивающих исправление реестровых ошибок | | | Метод определения координат | Формулы, примененные для расчета средней квадратической погрешности определения координат характерных точек (M_t), м, с подставленными в такие формулы значениями и итоговые (вычисленные) значения M_t , м |
|---------------------------------------|--|---|-----------|--|------------|-----------|-----------------------------|---|
| | Координаты, м | | Радиус, м | Координаты, м | | Радиус, м | | |
| | X | Y | | X | Y | | | |
| 1 | 2 | 3 | 4 | 5 | 6 | 7 | 8 | 9 |
| н1 | - | - | - | 1 312 298,16 | 507 745,83 | - | Картометрический | 1 |
| н2 | - | - | - | 1 312 303,85 | 507 743,93 | - | Картометрический | 1 |
| н3 | - | - | - | 1 312 302,58 | 507 740,14 | - | Картометрический | 1 |
| н4 | - | - | - | 1 312 296,89 | 507 742,04 | - | Картометрический | 1 |

2. Сведения о характеристиках объекта недвижимости с кадастровым номером 36:16:0102012:683

| № п/п | Наименование характеристики | Значение характеристики |
|-------|--|---------------------------|
| 1 | 2 | 3 |
| 1. | Вид объекта недвижимости | Здание |
| 2. | Кадастровый номер земельного участка (земельных участков), в границах которого (которых) расположены здание, сооружение, объект незавершенного строительства | <u>36:16:0102012:3257</u> |

| | | |
|----|---|----------------------|
| 3. | Уникальный учетный номер кадастрового квартала, в границах которого расположены здание, сооружение, объект незавершенного строительства | <u>36:16:0102012</u> |
| 4. | Иные сведения | - |

Схема границ земельных участков, контуров зданий, сооружений, объектов незавершенного строительства, границ (частей границ) муниципальных образований, населенных пунктов, территориальных зон, лесничеств

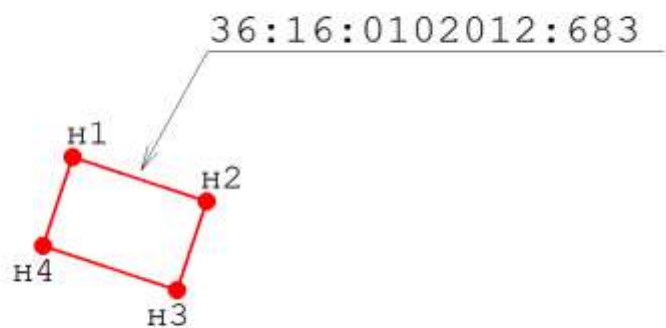


Условные обозначения:

36:16:0102012:3257 – кадастровые номера объектов недвижимости;

— — — — местоположение границ земельных участков на основании сведений о координатах характерных точек их границ, содержащихся в Едином государственном реестре недвижимости (далее – ЕГРН) и в описании которых выявлена реестровая ошибка;

— — — — местоположение границ земельных участков, предлагаемое для исправления реестровой ошибки, в том числе определенное в соответствии с частью 7.3 статьи 61 Закона № 218-ФЗ;



Условные обозначения:

36:16:0102012:683 – кадастровые номера объектов недвижимости;

— местоположение на земельных участках зданий, сооружений, объектов незавершенного строительства, предлагаемое для исправления реестровой ошибки, в том числе определенное в соответствии с частью 7.3 статьи 61 Закона № 218-ФЗ;

Сведения о земельных участках, в описании местоположения границ которых выявлена реестровая ошибка

1. Сведения о характерных точках границ земельного участка с кадастровым номером 36:16:0102012:294

Система координат МСК-36

Зона № 1

| Обозначение характерных точек границ | Координаты, м | | | | Метод определения координат | Формулы, примененные для расчета средней квадратической погрешности определения координат характерных точек границ (Mt), с подставленными в такие формулы значениями и итоговые (вычисленные) значения Mt, м | Описание закрепления точки (при наличии) |
|--------------------------------------|--|------------|--|------------|-----------------------------|--|--|
| | содержатся в Едином государственном реестре недвижимости | | определены в результате выполнения работ, обеспечивающих исправление реестровых ошибок | | | | |
| | X | Y | X | Y | | | |
| 1 | 2 | 3 | 4 | 5 | 6 | 7 | 8 |
| 1 | 1 312 299,31 | 507 750,42 | - | - | Геодезический | 0,3 | - |
| 2 | 1 312 304,82 | 507 748,58 | - | - | Геодезический | 0,3 | - |
| 3 | 1 312 303,62 | 507 744,72 | - | - | Геодезический | 0,3 | - |
| 4 | 1 312 298,04 | 507 746,64 | - | - | Геодезический | 0,3 | - |
| н1 | - | - | 1 312 300,10 | 507 751,08 | Картометрический | 1 | - |
| н2 | - | - | 1 312 305,60 | 507 749,24 | Картометрический | 1 | - |
| н3 | - | - | 1 312 304,37 | 507 745,27 | Картометрический | 1 | - |
| н4 | - | - | 1 312 298,79 | 507 747,19 | Картометрический | 1 | - |

2. Сведения о частях границ земельного участка с кадастровым номером 36:16:0102012:294

| Обозначение части границ | | Горизонтальное проложение (S), м | Описание прохождения части границ |
|--------------------------|-------|----------------------------------|-----------------------------------|
| от т. | до т. | | |
| | | | |

| | | | |
|---|---|---|---|
| 1 | 2 | 3 | 4 |
| - | - | - | - |

3. Сведения о характеристиках земельного участка с кадастровым номером 36:16:0102012:294

| № п/п | Наименование характеристики земельного участка | Значение характеристики |
|-------|--|---------------------------|
| 1 | 2 | 3 |
| 1. | Площадь земельного участка согласно сведениям Единого государственного реестра недвижимости (Ркад), м ² | 24 |
| 2. | Площадь земельного участка согласно результатам определения координат (Р), м ² | 24 |
| 3. | Погрешность (фактическая) определения площади (ΔP) м ² | 2 |
| 4. | Оценка расхождения Р и Ркад (Р - Ркад), м ² | - |
| 5. | Отклонение значения площади (%) | 0 |
| 6. | Кадастровый или иной государственный учетный номер (инвентарный) здания, сооружения, объекта незавершенного строительства, расположенного на земельном участке | <u>36:16:0102012:3594</u> |
| 7. | Уникальный учетный номер кадастрового квартала, в границах которого расположен земельный участок | <u>36:16:0102012</u> |
| 8. | Иные сведения | - |

4. Документы, подтверждающие право на земельный участок и выданные (полученные) до вступления в силу Федерального закона от 21 июля 1997 г. № 122-ФЗ «О государственной регистрации прав на недвижимое имущество и сделок с ним», и (или) иные документы, использованные при определении координат характерных точек границ

| № п/п | Реквизиты документа | | | | |
|-------|---------------------|------|-------|--------------|---------------|
| | Вид | Дата | Номер | Наименование | Иные сведения |
| | | | | | |

| | | | | | |
|---|---|---|---|---|---|
| 1 | 2 | 3 | 4 | 5 | 6 |
| - | - | - | - | - | - |

Сведения о местоположении зданий, сооружений, объектов незавершенного строительства

1. Сведения о характерных точках контура объекта недвижимости с кадастровым номером 36:16:0102012:3594

Система координат МСК-36

Зона № 1


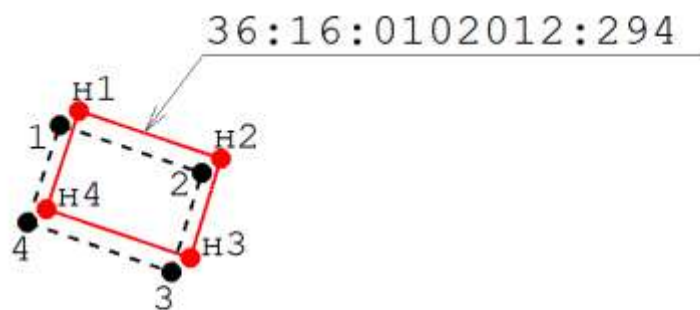
| Обозначение характерных точек контура | Содержатся в Едином государственном реестре недвижимости | | | Определены в ходе выполнения работ, обеспечивающих исправление реестровых ошибок | | | Метод определения координат | Формулы, примененные для расчета средней квадратической погрешности определения координат характерных точек (M_t), м, с подставленными в такие формулы значениями и итоговые (вычисленные) значения M_t , м |
|---|--|---|--------------|--|------------|--------------|-----------------------------------|---|
| | Координаты, м | | Радиус, м | Координаты, м | | Радиус, м | | |
| | X | Y | R | X | Y | R | | |
| 1 | 2 | 3 | 4 | 5 | 6 | 7 | 8 | 9 |
| н1 | - | - | - | 1 312 300,10 | 507 751,08 | - | Картометрический | 1 |
| н2 | - | - | - | 1 312 305,60 | 507 749,24 | - | Картометрический | 1 |
| н3 | - | - | - | 1 312 304,37 | 507 745,27 | - | Картометрический | 1 |
| н4 | - | - | - | 1 312 298,79 | 507 747,19 | - | Картометрический | 1 |

2. Сведения о характеристиках объекта недвижимости с кадастровым номером 36:16:0102012:3594

| № п/п | Наименование характеристики | Значение характеристики |
|-------|--|--------------------------|
| 1 | 2 | 3 |
| 1. | Вид объекта недвижимости | Здание |
| 2. | Кадастровый номер земельного участка (земельных участков), в границах которого (которых) расположены здание, сооружение, объект незавершенного строительства | <u>36:16:0102012:294</u> |

| | | |
|----|---|----------------------|
| 3. | Уникальный учетный номер кадастрового квартала, в границах которого расположены здание, сооружение, объект незавершенного строительства | <u>36:16:0102012</u> |
| 4. | Иные сведения | - |

Схема границ земельных участков, контуров зданий, сооружений, объектов незавершенного строительства, границ (частей границ) муниципальных образований, населенных пунктов, территориальных зон, лесничеств


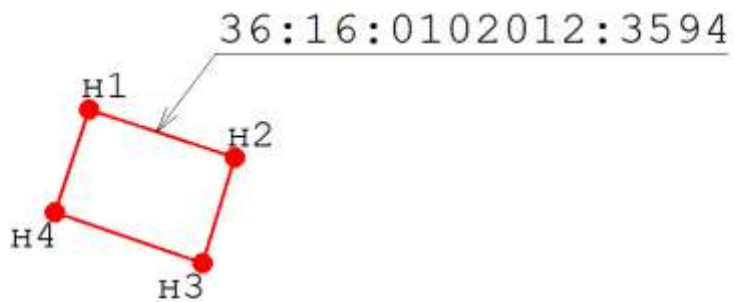


Условные обозначения:

36:16:0102012:294 – кадастровые номера объектов недвижимости;

--- – местоположение границ земельных участков на основании сведений о координатах характерных точек их границ, содержащихся в Едином государственном реестре недвижимости (далее – ЕГРН) и в описании которых выявлена реестровая ошибка;

— — — местоположение границ земельных участков, предлагаемое для исправления реестровой ошибки, в том числе определенное в соответствии с частью 7.3 статьи 61 Закона № 218-ФЗ;



Условные обозначения:

36:16:0102012:3594 – кадастровые номера объектов недвижимости;

— местоположение на земельных участках зданий, сооружений, объектов незавершенного строительства, предлагаемое для исправления реестровой ошибки, в том числе определенное в соответствии с частью 7.3 статьи 61 Закона № 218-ФЗ;

Сведения о местоположении зданий, сооружений, объектов незавершенного строительства

1. Сведения о характерных точках контура объекта недвижимости с кадастровым номером 36:16:0102012:6598

Система координат МСК-36

Зона № 1

| Обозначение характерных точек контура | Содержатся в Едином государственном реестре недвижимости | | Определены в ходе выполнения работ, обеспечивающих исправление реестровых ошибок | | Метод определения координат | Формулы, примененные для расчета средней квадратической погрешности определения координат характерных точек (M_t), м, с подставленными в такие формулы значениями и итоговые (вычисленные) значения M_t , м | | |
|---|--|---|--|--------------|-----------------------------------|---|------------------|---|
| | Координаты, м | | Координаты, м | | | | | |
| | X | Y | R | R | | | | |
| 1 | 2 | 3 | 4 | 5 | 6 | 7 | 8 | 9 |
| н1 | - | - | - | 1 312 302,02 | 507 757,26 | - | Картометрический | 1 |
| н2 | - | - | - | 1 312 307,71 | 507 755,37 | - | Картометрический | 1 |
| н3 | - | - | - | 1 312 306,14 | 507 750,63 | - | Картометрический | 1 |
| н4 | - | - | - | 1 312 300,44 | 507 752,51 | - | Картометрический | 1 |


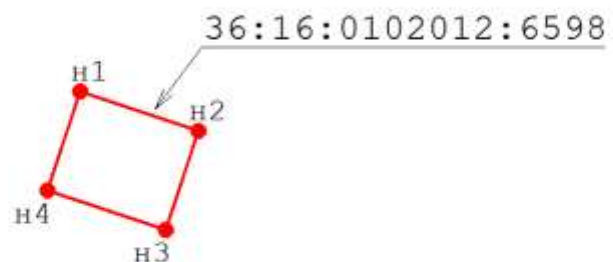
2. Сведения о характеристиках объекта недвижимости с кадастровым номером 36:16:0102012:6598

| № п/п | Наименование характеристики | Значение характеристики |
|-------|--|---------------------------|
| 1 | 2 | 3 |
| 1. | Вид объекта недвижимости | Здание |
| 2. | Кадастровый номер земельного участка (земельных участков), в границах которого (которых) расположены здание, сооружение, объект незавершенного строительства | <u>36:16:0102012:5489</u> |
| 3. | Уникальный учетный номер кадастрового квартала, в границах которого расположены здание, сооружение, объект незавершенного строительства | <u>36:16:0102012</u> |

4. Иные сведения

-

Схема границ земельных участков, контуров зданий, сооружений, объектов незавершенного строительства, границ (частей границ) муниципальных образований, населенных пунктов, территориальных зон, лесничеств



Условные обозначения:

36:16:0102012:6598 – кадастровые номера объектов недвижимости;

— местоположение на земельных участках зданий, сооружений, объектов незавершенного строительства, предлагаемое для исправления реестровой ошибки, в том числе определенное в соответствии с частью 7.3 статьи 61 Закона № 218-ФЗ;

Сведения о земельных участках, в описании местоположения границ которых выявлена реестровая ошибка

1. Сведения о характерных точках границ земельного участка с кадастровым номером 36:16:0102012:416

Система координат МСК-36

Зона № 1

| Обозначение характерных точек границ | Координаты, м | | | | Метод определения координат | Формулы, примененные для расчета средней квадратической погрешности определения координат характерных точек границ (Mt), с подставленными в такие формулы значениями и итоговые (вычисленные) значения Mt, м | Описание закрепления точки (при наличии) |
|--------------------------------------|--|------------|--|------------|-----------------------------|--|--|
| | содержатся в Едином государственном реестре недвижимости | | определены в результате выполнения работ, обеспечивающих исправление реестровых ошибок | | | | |
| | X | Y | X | Y | | | |
| 1 | 2 | 3 | 4 | 5 | 6 | 7 | 8 |
| 1 | 1 312 368,49 | 507 752,55 | - | - | - | 0,2 | - |
| 2 | 1 312 372,31 | 507 751,35 | - | - | - | 0,2 | - |
| 3 | 1 312 370,50 | 507 745,62 | - | - | - | 0,2 | - |
| 4 | 1 312 366,69 | 507 746,83 | - | - | - | 0,2 | - |
| н1 | - | - | 1 312 369,85 | 507 752,44 | Картометрический | 1 | - |
| н2 | - | - | 1 312 373,65 | 507 751,18 | Картометрический | 1 | - |
| н3 | - | - | 1 312 371,76 | 507 745,48 | Картометрический | 1 | - |
| н4 | - | - | 1 312 367,96 | 507 746,75 | Картометрический | 1 | - |

2. Сведения о частях границ земельного участка с кадастровым номером 36:16:0102012:416

| Обозначение части границ | | Горизонтальное проложение (S), м | Описание прохождения части границ |
|--------------------------|-------|----------------------------------|-----------------------------------|
| от т. | до т. | | |
| | | | |

| | | | |
|---|---|---|---|
| 1 | 2 | 3 | 4 |
| - | - | - | - |

3. Сведения о характеристиках земельного участка с кадастровым номером 36:16:0102012:416

| № п/п | Наименование характеристики земельного участка | Значение характеристики |
|-------|--|---------------------------|
| 1 | 2 | 3 |
| 1. | Площадь земельного участка согласно сведениям Единого государственного реестра недвижимости (Ркад), м ² | 24 |
| 2. | Площадь земельного участка согласно результатам определения координат (Р), м ² | 24 |
| 3. | Погрешность (фактическая) определения площади (ΔP) м ² | 2 |
| 4. | Оценка расхождения Р и Ркад (Р - Ркад), м ² | - |
| 5. | Отклонение значения площади (%) | 0 |
| 6. | Кадастровый или иной государственный учетный номер (инвентарный) здания, сооружения, объекта незавершенного строительства, расположенного на земельном участке | <u>36:16:0102012:3424</u> |
| 7. | Уникальный учетный номер кадастрового квартала, в границах которого расположен земельный участок | <u>36:16:0102012</u> |
| 8. | Иные сведения | - |

4. Документы, подтверждающие право на земельный участок и выданные (полученные) до вступления в силу Федерального закона от 21 июля 1997 г. № 122-ФЗ «О государственной регистрации прав на недвижимое имущество и сделок с ним», и (или) иные документы, использованные при определении координат характерных точек границ

| № п/п | Реквизиты документа | | | | |
|-------|---------------------|------|-------|--------------|---------------|
| | Вид | Дата | Номер | Наименование | Иные сведения |
| | | | | | |

| | | | | | |
|---|---|---|---|---|---|
| 1 | 2 | 3 | 4 | 5 | 6 |
| - | - | - | - | - | - |

Сведения о местоположении зданий, сооружений, объектов незавершенного строительства

1. Сведения о характерных точках контура объекта недвижимости с кадастровым номером 36:16:0102012:3424

Система координат МСК-36

Зона № 1


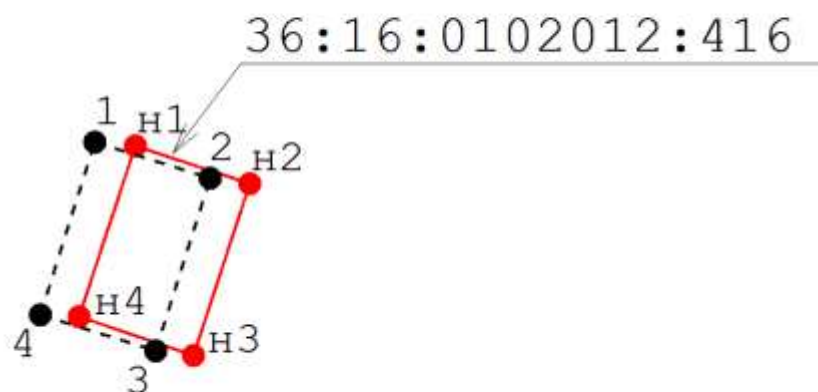
| Обозначение характерных точек контура | Содержатся в Едином государственном реестре недвижимости | | | Определены в ходе выполнения работ, обеспечивающих исправление реестровых ошибок | | | Метод определения координат | Формулы, примененные для расчета средней квадратической погрешности определения координат характерных точек (M_t), м, с подставленными в такие формулы значениями и итоговые (вычисленные) значения M_t , м |
|---------------------------------------|--|---|-----------|--|------------|-----------|-----------------------------|---|
| | Координаты, м | | Радиус, м | Координаты, м | | Радиус, м | | |
| | X | Y | R | X | Y | R | | |
| 1 | 2 | 3 | 4 | 5 | 6 | 7 | 8 | 9 |
| н1 | - | - | - | 1 312 369,85 | 507 752,44 | - | Картометрический | 1 |
| н2 | - | - | - | 1 312 373,65 | 507 751,18 | - | Картометрический | 1 |
| н3 | - | - | - | 1 312 371,76 | 507 745,48 | - | Картометрический | 1 |
| н4 | - | - | - | 1 312 367,96 | 507 746,75 | - | Картометрический | 1 |

2. Сведения о характеристиках объекта недвижимости с кадастровым номером 36:16:0102012:3424

| № п/п | Наименование характеристики | Значение характеристики |
|-------|--|--------------------------|
| 1 | 2 | 3 |
| 1. | Вид объекта недвижимости | Здание |
| 2. | Кадастровый номер земельного участка (земельных участков), в границах которого (которых) расположены здание, сооружение, объект незавершенного строительства | <u>36:16:0102012:416</u> |

| | | |
|----|---|----------------------|
| 3. | Уникальный учетный номер кадастрового квартала, в границах которого расположены здание, сооружение, объект незавершенного строительства | <u>36:16:0102012</u> |
| 4. | Иные сведения | - |

Схема границ земельных участков, контуров зданий, сооружений, объектов незавершенного строительства, границ (частей границ) муниципальных образований, населенных пунктов, территориальных зон, лесничеств


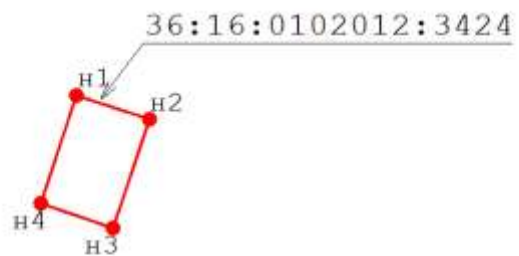


Условные обозначения:

36:16:0102012:416 – кадастровые номера объектов недвижимости;

— — — — местоположение границ земельных участков на основании сведений о координатах характерных точек их границ, содержащихся в Едином государственном реестре недвижимости (далее – ЕГРН) и в описании которых выявлена реестровая ошибка;

— — — — местоположение границ земельных участков, предлагаемое для исправления реестровой ошибки, в том числе определенное в соответствии с частью 7.3 статьи 61 Закона № 218-ФЗ;



Условные обозначения:

36:16:0102012:3424 – кадастровые номера объектов недвижимости;

— местоположение на земельных участках зданий, сооружений, объектов незавершенного строительства, предлагаемое для исправления реестровой ошибки, в том числе определенное в соответствии с частью 7.3 статьи 61 Закона № 218-ФЗ;

Сведения о земельных участках, в описании местоположения границ которых выявлена реестровая ошибка

1. Сведения о характерных точках границ земельного участка с кадастровым номером 36:16:0102012:414

Система координат МСК-36

Зона № 1

| Обозначение характерных точек границ | Координаты, м | | | | Метод определения координат | Формулы, примененные для расчета средней квадратической погрешности определения координат характерных точек границ (Mt), с подставленными в такие формулы значениями и итоговые (вычисленные) значения Mt, м | Описание закрепления точки (при наличии) |
|--------------------------------------|--|------------|--|------------|-----------------------------|--|--|
| | содержатся в Едином государственном реестре недвижимости | | определены в результате выполнения работ, обеспечивающих исправление реестровых ошибок | | | | |
| | X | Y | X | Y | | | |
| 1 | 2 | 3 | 4 | 5 | 6 | 7 | 8 |
| 1 | 1 312 372,31 | 507 751,35 | - | - | - | 0,2 | - |
| 2 | 1 312 376,12 | 507 750,14 | - | - | - | 0,2 | - |
| 3 | 1 312 374,32 | 507 744,42 | - | - | - | 0,2 | - |
| 4 | 1 312 370,50 | 507 745,62 | - | - | - | 0,2 | - |
| н1 | - | - | 1 312 373,65 | 507 751,18 | Картометрический | 1 | - |
| н2 | - | - | 1 312 377,44 | 507 749,91 | Картометрический | 1 | - |
| н3 | - | - | 1 312 375,56 | 507 744,22 | Картометрический | 1 | - |
| н4 | - | - | 1 312 371,76 | 507 745,48 | Картометрический | 1 | - |

2. Сведения о частях границ земельного участка с кадастровым номером 36:16:0102012:414

| Обозначение части границ | | Горизонтальное проложение (S), м | Описание прохождения части границ |
|--------------------------|-------|----------------------------------|-----------------------------------|
| от т. | до т. | | |
| | | | |

| | | | |
|---|---|---|---|
| 1 | 2 | 3 | 4 |
| - | - | - | - |

3. Сведения о характеристиках земельного участка с кадастровым номером 36:16:0102012:414

| № п/п | Наименование характеристики земельного участка | Значение характеристики |
|-------|--|---------------------------|
| 1 | 2 | 3 |
| 1. | Площадь земельного участка согласно сведениям Единого государственного реестра недвижимости (Ркад), м ² | 24 |
| 2. | Площадь земельного участка согласно результатам определения координат (Р), м ² | 24 |
| 3. | Погрешность (фактическая) определения площади (ΔP) м ² | 2 |
| 4. | Оценка расхождения Р и Ркад (Р - Ркад), м ² | - |
| 5. | Отклонение значения площади (%) | 0 |
| 6. | Кадастровый или иной государственный учетный номер (инвентарный) здания, сооружения, объекта незавершенного строительства, расположенного на земельном участке | <u>36:16:0102012:3351</u> |
| 7. | Уникальный учетный номер кадастрового квартала, в границах которого расположен земельный участок | <u>36:16:0102012</u> |
| 8. | Иные сведения | - |

4. Документы, подтверждающие право на земельный участок и выданные (полученные) до вступления в силу Федерального закона от 21 июля 1997 г. № 122-ФЗ «О государственной регистрации прав на недвижимое имущество и сделок с ним», и (или) иные документы, использованные при определении координат характерных точек границ

| № п/п | Реквизиты документа | | | | |
|-------|---------------------|------|-------|--------------|---------------|
| | Вид | Дата | Номер | Наименование | Иные сведения |
| | | | | | |

| | | | | | |
|---|---|---|---|---|---|
| 1 | 2 | 3 | 4 | 5 | 6 |
| - | - | - | - | - | - |

Сведения о местоположении зданий, сооружений, объектов незавершенного строительства

1. Сведения о характерных точках контура объекта недвижимости с кадастровым номером 36:16:0102012:3351

Система координат МСК-36

Зона № 1

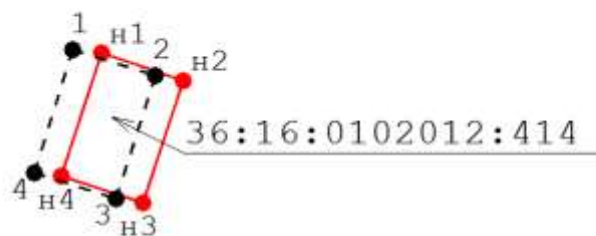
| Обозначение характерных точек контура | Содержатся в Едином государственном реестре недвижимости | | | Определены в ходе выполнения работ, обеспечивающих исправление реестровых ошибок | | | Метод определения координат | Формулы, примененные для расчета средней квадратической погрешности определения координат характерных точек (M_t), м, с подставленными в такие формулы значениями и итоговые (вычисленные) значения M_t , м |
|---------------------------------------|--|---|-----------|--|------------|-----------|-----------------------------|---|
| | Координаты, м | | Радиус, м | Координаты, м | | Радиус, м | | |
| | X | Y | R | X | Y | R | | |
| 1 | 2 | 3 | 4 | 5 | 6 | 7 | 8 | 9 |
| н1 | - | - | - | 1 312 373,65 | 507 751,18 | - | Картометрический | 1 |
| н2 | - | - | - | 1 312 377,44 | 507 749,91 | - | Картометрический | 1 |
| н3 | - | - | - | 1 312 375,56 | 507 744,22 | - | Картометрический | 1 |
| н4 | - | - | - | 1 312 371,76 | 507 745,48 | - | Картометрический | 1 |

2. Сведения о характеристиках объекта недвижимости с кадастровым номером 36:16:0102012:3351

| № п/п | Наименование характеристики | Значение характеристики |
|-------|--|--------------------------|
| 1 | 2 | 3 |
| 1. | Вид объекта недвижимости | Здание |
| 2. | Кадастровый номер земельного участка (земельных участков), в границах которого (которых) расположены здание, сооружение, объект незавершенного строительства | <u>36:16:0102012:414</u> |

| | | |
|----|---|----------------------|
| 3. | Уникальный учетный номер кадастрового квартала, в границах которого расположены здание, сооружение, объект незавершенного строительства | <u>36:16:0102012</u> |
| 4. | Иные сведения | - |

Схема границ земельных участков, контуров зданий, сооружений, объектов незавершенного строительства, границ (частей границ) муниципальных образований, населенных пунктов, территориальных зон, лесничеств

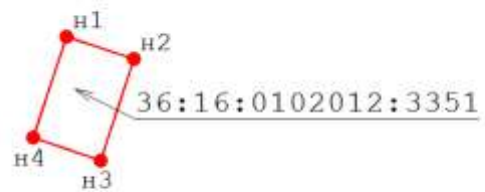


Условные обозначения:

36:16:0102012:414 – кадастровые номера объектов недвижимости;

— — — — местоположение границ земельных участков на основании сведений о координатах характерных точек их границ, содержащихся в Едином государственном реестре недвижимости (далее – ЕГРН) и в описании которых выявлена реестровая ошибка;

— — — — местоположение границ земельных участков, предлагаемое для исправления реестровой ошибки, в том числе определенное в соответствии с частью 7.3 статьи 61 Закона № 218-ФЗ;



Условные обозначения:

36:16:0102012:3351 – кадастровые номера объектов недвижимости;

— — местоположение на земельных участках зданий, сооружений, объектов незавершенного строительства, предлагаемое для исправления реестровой ошибки, в том числе определенное в соответствии с частью 7.3 статьи 61 Закона № 218-ФЗ;

Сведения о земельных участках, в описании местоположения границ которых выявлена реестровая ошибка

1. Сведения о характерных точках границ земельного участка с кадастровым номером 36:16:0102012:393

Система координат МСК-36

Зона № 1

| Обозначение характерных точек границ | Координаты, м | | | | Метод определения координат | Формулы, примененные для расчета средней квадратической погрешности определения координат характерных точек границ (Mt), с подставленными в такие формулы значениями и итоговые (вычисленные) значения Mt, м | Описание закрепления точки (при наличии) |
|--------------------------------------|--|------------|--|------------|-----------------------------|--|--|
| | содержатся в Едином государственном реестре недвижимости | | определены в результате выполнения работ, обеспечивающих исправление реестровых ошибок | | | | |
| | X | Y | X | Y | | | |
| 1 | 2 | 3 | 4 | 5 | 6 | 7 | 8 |
| 1 | 1 312 376,12 | 507 750,14 | - | - | - | 0,2 | - |
| 2 | 1 312 379,94 | 507 748,94 | - | - | - | 0,2 | - |
| 3 | 1 312 378,13 | 507 743,22 | - | - | - | 0,2 | - |
| 4 | 1 312 374,32 | 507 744,42 | - | - | - | 0,2 | - |
| н1 | - | - | 1 312 377,44 | 507 749,91 | Картометрический | 1 | - |
| н2 | - | - | 1 312 381,24 | 507 748,66 | Картометрический | 1 | - |
| н3 | - | - | 1 312 379,35 | 507 742,96 | Картометрический | 1 | - |
| н4 | - | - | 1 312 375,56 | 507 744,22 | Картометрический | 1 | - |

2. Сведения о частях границ земельного участка с кадастровым номером 36:16:0102012:393

| Обозначение части границ | | Горизонтальное проложение (S), м | Описание прохождения части границ |
|--------------------------|-------|----------------------------------|-----------------------------------|
| от т. | до т. | | |
| | | | |

| | | | |
|---|---|---|---|
| 1 | 2 | 3 | 4 |
| - | - | - | - |

3. Сведения о характеристиках земельного участка с кадастровым номером 36:16:0102012:393

| № п/п | Наименование характеристики земельного участка | Значение характеристики |
|-------|--|---------------------------|
| 1 | 2 | 3 |
| 1. | Площадь земельного участка согласно сведениям Единого государственного реестра недвижимости (Ркад), м ² | 24 |
| 2. | Площадь земельного участка согласно результатам определения координат (Р), м ² | 24 |
| 3. | Погрешность (фактическая) определения площади (ΔP) м ² | 2 |
| 4. | Оценка расхождения Р и Ркад (Р - Ркад), м ² | - |
| 5. | Отклонение значения площади (%) | 0 |
| 6. | Кадастровый или иной государственный учетный номер (инвентарный) здания, сооружения, объекта незавершенного строительства, расположенного на земельном участке | <u>36:16:0102012:3440</u> |
| 7. | Уникальный учетный номер кадастрового квартала, в границах которого расположен земельный участок | <u>36:16:0102012</u> |
| 8. | Иные сведения | - |

4. Документы, подтверждающие право на земельный участок и выданные (полученные) до вступления в силу Федерального закона от 21 июля 1997 г. № 122-ФЗ «О государственной регистрации прав на недвижимое имущество и сделок с ним», и (или) иные документы, использованные при определении координат характерных точек границ

| № п/п | Реквизиты документа | | | | |
|-------|---------------------|------|-------|--------------|---------------|
| | Вид | Дата | Номер | Наименование | Иные сведения |
| | | | | | |

| | | | | | |
|---|---|---|---|---|---|
| 1 | 2 | 3 | 4 | 5 | 6 |
| - | - | - | - | - | - |

Сведения о местоположении зданий, сооружений, объектов незавершенного строительства

1. Сведения о характерных точках контура объекта недвижимости с кадастровым номером 36:16:0102012:3440

Система координат МСК-36

Зона № 1


| Обозначение характерных точек контура | Содержатся в Едином государственном реестре недвижимости | | | Определены в ходе выполнения работ, обеспечивающих исправление реестровых ошибок | | | Метод определения координат | Формулы, примененные для расчета средней квадратической погрешности определения координат характерных точек (M_t), м, с подставленными в такие формулы значениями и итоговые (вычисленные) значения M_t , м |
|---|--|---|--------------|--|------------|--------------|-----------------------------------|---|
| | Координаты, м | | Радиус, м | Координаты, м | | Радиус, м | | |
| | X | Y | R | X | Y | R | | |
| 1 | 2 | 3 | 4 | 5 | 6 | 7 | 8 | 9 |
| н1 | - | - | - | 1 312 377,44 | 507 749,91 | - | Картометрический | 1 |
| н2 | - | - | - | 1 312 381,24 | 507 748,66 | - | Картометрический | 1 |
| н3 | - | - | - | 1 312 379,35 | 507 742,96 | - | Картометрический | 1 |
| н4 | - | - | - | 1 312 375,56 | 507 744,22 | - | Картометрический | 1 |

2. Сведения о характеристиках объекта недвижимости с кадастровым номером 36:16:0102012:3440

| № п/п | Наименование характеристики | Значение характеристики |
|-------|--|--------------------------|
| 1 | 2 | 3 |
| 1. | Вид объекта недвижимости | Здание |
| 2. | Кадастровый номер земельного участка (земельных участков), в границах которого (которых) расположены здание, сооружение, объект незавершенного строительства | <u>36:16:0102012:393</u> |

| | | |
|----|---|----------------------|
| 3. | Уникальный учетный номер кадастрового квартала, в границах которого расположены здание, сооружение, объект незавершенного строительства | <u>36:16:0102012</u> |
| 4. | Иные сведения | - |

Схема границ земельных участков, контуров зданий, сооружений, объектов незавершенного строительства, границ (частей границ) муниципальных образований, населенных пунктов, территориальных зон, лесничеств

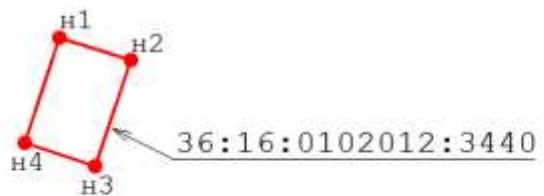


Условные обозначения:

36:16:0102012:393 – кадастровые номера объектов недвижимости;

--- – местоположение границ земельных участков на основании сведений о координатах характерных точек их границ, содержащихся в Едином государственном реестре недвижимости (далее – ЕГРН) и в описании которых выявлена реестровая ошибка;

— — — местоположение границ земельных участков, предлагаемое для исправления реестровой ошибки, в том числе определенное в соответствии с частью 7.3 статьи 61 Закона № 218-ФЗ;



Условные обозначения:

36:16:0102012:3440 – кадастровые номера объектов недвижимости;

— — местоположение на земельных участках зданий, сооружений, объектов незавершенного строительства, предлагаемое для исправления реестровой ошибки, в том числе определенное в соответствии с частью 7.3 статьи 61 Закона № 218-ФЗ;

Сведения о земельных участках, в описании местоположения границ которых выявлена реестровая ошибка

1. Сведения о характерных точках границ земельного участка с кадастровым номером 36:16:0102012:387

Система координат МСК-36

Зона № 1

| Обозначение характерных точек границ | Координаты, м | | | | Метод определения координат | Формулы, примененные для расчета средней квадратической погрешности определения координат характерных точек границ (Mt), с подставленными в такие формулы значениями и итоговые (вычисленные) значения Mt, м | Описание закрепления точки (при наличии) |
|--------------------------------------|--|------------|--|------------|-----------------------------|--|--|
| | содержатся в Едином государственном реестре недвижимости | | определены в результате выполнения работ, обеспечивающих исправление реестровых ошибок | | | | |
| | X | Y | X | Y | | | |
| 1 | 2 | 3 | 4 | 5 | 6 | 7 | 8 |
| 1 | 1 312 379,94 | 507 748,94 | - | - | - | 0,2 | - |
| 2 | 1 312 383,75 | 507 747,74 | - | - | - | 0,2 | - |
| 3 | 1 312 381,95 | 507 742,01 | - | - | - | 0,2 | - |
| 4 | 1 312 378,13 | 507 743,22 | - | - | - | 0,2 | - |
| н1 | - | - | 1 312 381,24 | 507 748,66 | Картометрический | 1 | - |
| н2 | - | - | 1 312 385,04 | 507 747,40 | Картометрический | 1 | - |
| н3 | - | - | 1 312 383,15 | 507 741,70 | Картометрический | 1 | - |
| н4 | - | - | 1 312 379,35 | 507 742,96 | Картометрический | 1 | - |

2. Сведения о частях границ земельного участка с кадастровым номером 36:16:0102012:387

| Обозначение части границ | | Горизонтальное проложение (S), м | Описание прохождения части границ |
|--------------------------|-------|----------------------------------|-----------------------------------|
| от т. | до т. | | |
| | | | |

| | | | |
|---|---|---|---|
| 1 | 2 | 3 | 4 |
| - | - | - | - |

3. Сведения о характеристиках земельного участка с кадастровым номером 36:16:0102012:387

| № п/п | Наименование характеристики земельного участка | Значение характеристики |
|-------|--|---------------------------|
| 1 | 2 | 3 |
| 1. | Площадь земельного участка согласно сведениям Единого государственного реестра недвижимости (Ркад), м ² | 24 |
| 2. | Площадь земельного участка согласно результатам определения координат (Р), м ² | 24 |
| 3. | Погрешность (фактическая) определения площади (ΔP) м ² | 2 |
| 4. | Оценка расхождения Р и Ркад (Р - Ркад), м ² | - |
| 5. | Отклонение значения площади (%) | 0 |
| 6. | Кадастровый или иной государственный учетный номер (инвентарный) здания, сооружения, объекта незавершенного строительства, расположенного на земельном участке | <u>36:16:0102012:3442</u> |
| 7. | Уникальный учетный номер кадастрового квартала, в границах которого расположен земельный участок | <u>36:16:0102012</u> |
| 8. | Иные сведения | - |

4. Документы, подтверждающие право на земельный участок и выданные (полученные) до вступления в силу Федерального закона от 21 июля 1997 г. № 122-ФЗ «О государственной регистрации прав на недвижимое имущество и сделок с ним», и (или) иные документы, использованные при определении координат характерных точек границ

| № п/п | Реквизиты документа | | | | |
|-------|---------------------|------|-------|--------------|---------------|
| | Вид | Дата | Номер | Наименование | Иные сведения |
| | | | | | |

| | | | | | |
|---|---|---|---|---|---|
| 1 | 2 | 3 | 4 | 5 | 6 |
| - | - | - | - | - | - |

Сведения о местоположении зданий, сооружений, объектов незавершенного строительства

1. Сведения о характерных точках контура объекта недвижимости с кадастровым номером 36:16:0102012:3442

Система координат МСК-36

Зона № 1

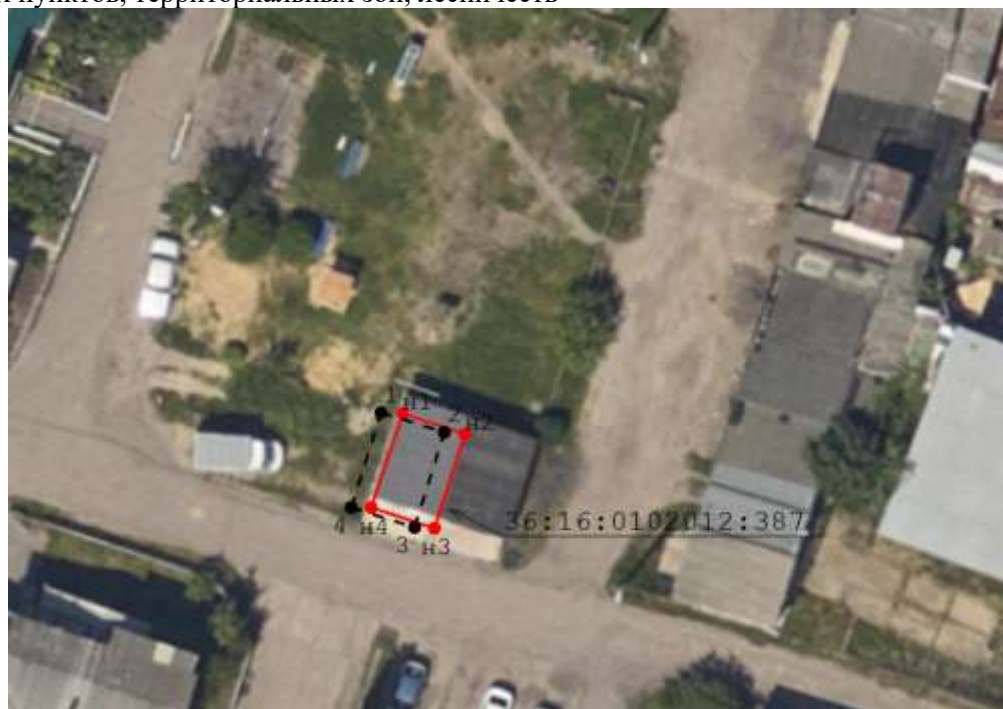
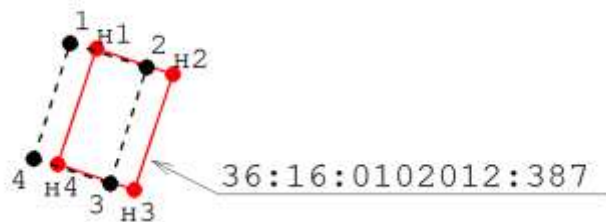
| Обозначение характерных точек контура | Содержатся в Едином государственном реестре недвижимости | | | Определены в ходе выполнения работ, обеспечивающих исправление реестровых ошибок | | | Метод определения координат | Формулы, примененные для расчета средней квадратической погрешности определения координат характерных точек (M_t), м, с подставленными в такие формулы значениями и итоговые (вычисленные) значения M_t , м |
|---------------------------------------|--|---|-----------|--|------------|-----------|-----------------------------|---|
| | Координаты, м | | Радиус, м | Координаты, м | | Радиус, м | | |
| | X | Y | R | X | Y | R | | |
| 1 | 2 | 3 | 4 | 5 | 6 | 7 | 8 | 9 |
| н1 | - | - | - | 1 312 381,24 | 507 748,66 | - | Картометрический | 1 |
| н2 | - | - | - | 1 312 385,04 | 507 747,40 | - | Картометрический | 1 |
| н3 | - | - | - | 1 312 383,15 | 507 741,70 | - | Картометрический | 1 |
| н4 | - | - | - | 1 312 379,35 | 507 742,96 | - | Картометрический | 1 |

2. Сведения о характеристиках объекта недвижимости с кадастровым номером 36:16:0102012:3442

| № п/п | Наименование характеристики | Значение характеристики |
|-------|--|--------------------------|
| 1 | 2 | 3 |
| 1. | Вид объекта недвижимости | Здание |
| 2. | Кадастровый номер земельного участка (земельных участков), в границах которого (которых) расположены здание, сооружение, объект незавершенного строительства | <u>36:16:0102012:387</u> |

| | | |
|----|---|----------------------|
| 3. | Уникальный учетный номер кадастрового квартала, в границах которого расположены здание, сооружение, объект незавершенного строительства | <u>36:16:0102012</u> |
| 4. | Иные сведения | - |

Схема границ земельных участков, контуров зданий, сооружений, объектов незавершенного строительства, границ (частей границ) муниципальных образований, населенных пунктов, территориальных зон, лесничеств

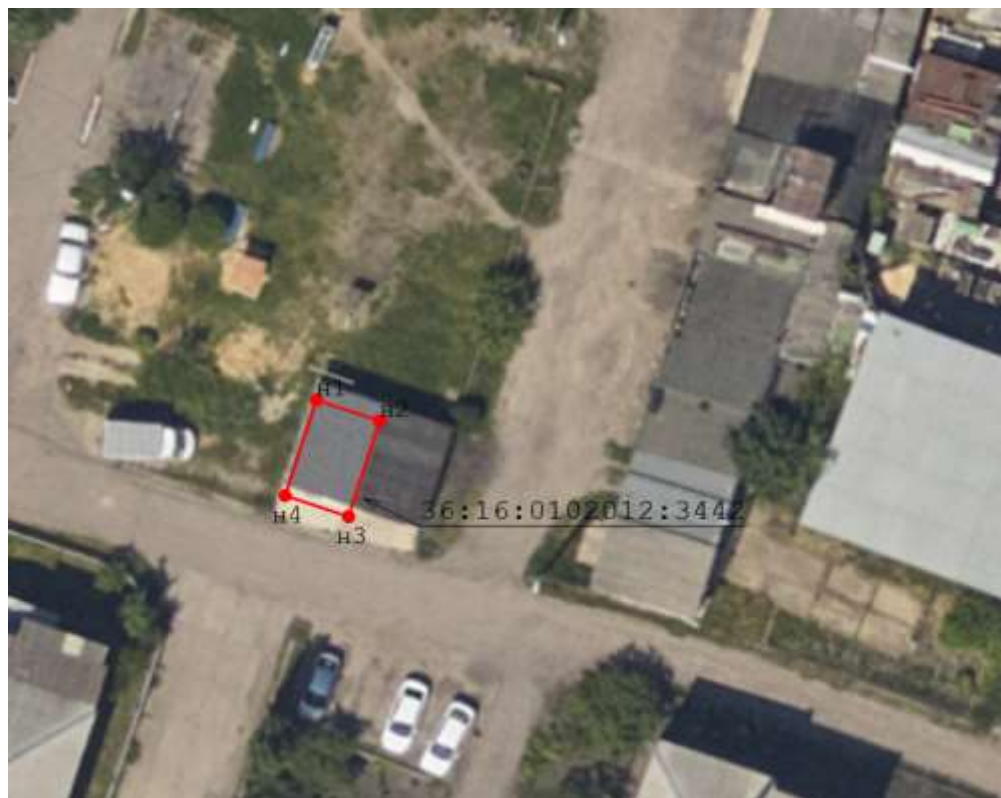
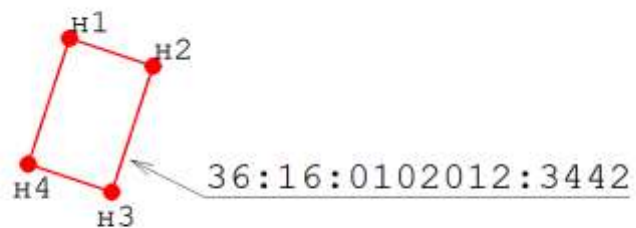


Условные обозначения:

36:16:0102012:387 – кадастровые номера объектов недвижимости;

— — — — местоположение границ земельных участков на основании сведений о координатах характерных точек их границ, содержащихся в Едином государственном реестре недвижимости (далее – ЕГРН) и в описании которых выявлена реестровая ошибка;

— — — — местоположение границ земельных участков, предлагаемое для исправления реестровой ошибки, в том числе определенное в соответствии с частью 7.3 статьи 61 Закона № 218-ФЗ;



Условные обозначения:

36:16:0102012:3442– кадастровые номера объектов недвижимости;

— — местоположение на земельных участках зданий, сооружений, объектов незавершенного строительства, предлагаемое для исправления реестровой ошибки, в том числе определенное в соответствии с частью 7.3 статьи 61 Закона № 218-ФЗ;

Сведения о земельных участках, в описании местоположения границ которых выявлена реестровая ошибка

1. Сведения о характерных точках границ земельного участка с кадастровым номером 36:16:0102012:386

Система координат МСК-36

Зона № 1

| Обозначение характерных точек границ | Координаты, м | | | | Метод определения координат | Формулы, примененные для расчета средней квадратической погрешности определения координат характерных точек границ (Mt), с подставленными в такие формулы значениями и итоговые (вычисленные) значения Mt, м | Описание закрепления точки (при наличии) |
|--------------------------------------|--|-----------------------|--|------------|-----------------------------|--|--|
| | содержатся в Едином государственном реестре недвижимости | | определены в результате выполнения работ, обеспечивающих исправление реестровых ошибок | | | | |
| | X | Y | X | Y | | | |
| 1 | 2 | 3 | 4 | 5 | 6 | 7 | 8 |
| 1 | 1 312 383,75 | 507 747,74 | - | - | - | 0,2 | - |
| 2 | 1 312 387,57 | 507 746,53 | - | - | - | 0,2 | - |
| 3 | 1 312 385,76 | 507 740,81 | - | - | - | 0,2 | - |
| 4 | 1 312 381,95 | 507 742,01 | - | - | - | 0,2 | - |
| н1 | - | - | 1 312 385,04 | 507 747,40 | Картометрический | 1 | - |
| н2 | - | - | 1 312 388,84 | 507 746,15 | Картометрический | 1 | - |
| н3 | - | - | 1 312 386,94 | 507 740,44 | Картометрический | 1 | - |
| н4 | - | - | 1 312 383,15 | 507 741,70 | Картометрический | 1 | - |

2. Сведения о частях границ земельного участка с кадастровым номером 36:16:0102012:386

| Обозначение части границ | | Горизонтальное проложение (S), м | Описание прохождения части границ |
|--------------------------|-------|----------------------------------|-----------------------------------|
| от т. | до т. | | |
| | | | |

| | | | |
|---|---|---|---|
| 1 | 2 | 3 | 4 |
| - | - | - | - |

3. Сведения о характеристиках земельного участка с кадастровым номером 36:16:0102012:386

| № п/п | Наименование характеристики земельного участка | Значение характеристики |
|-------|--|---------------------------|
| 1 | 2 | 3 |
| 1. | Площадь земельного участка согласно сведениям Единого государственного реестра недвижимости (Ркад), м ² | 24 |
| 2. | Площадь земельного участка согласно результатам определения координат (Р), м ² | 24 |
| 3. | Погрешность (фактическая) определения площади (ΔP) м ² | 2 |
| 4. | Оценка расхождения Р и Ркад (Р - Ркад), м ² | - |
| 5. | Отклонение значения площади (%) | 0 |
| 6. | Кадастровый или иной государственный учетный номер (инвентарный) здания, сооружения, объекта незавершенного строительства, расположенного на земельном участке | <u>36:16:0102012:3444</u> |
| 7. | Уникальный учетный номер кадастрового квартала, в границах которого расположен земельный участок | <u>36:16:0102012</u> |
| 8. | Иные сведения | - |

4. Документы, подтверждающие право на земельный участок и выданные (полученные) до вступления в силу Федерального закона от 21 июля 1997 г. № 122-ФЗ «О государственной регистрации прав на недвижимое имущество и сделок с ним», и (или) иные документы, использованные при определении координат характерных точек границ

| № п/п | Реквизиты документа | | | | |
|-------|---------------------|------|-------|--------------|---------------|
| | Вид | Дата | Номер | Наименование | Иные сведения |
| | | | | | |

| | | | | | |
|---|---|---|---|---|---|
| 1 | 2 | 3 | 4 | 5 | 6 |
| - | - | - | - | - | - |

Сведения о местоположении зданий, сооружений, объектов незавершенного строительства

1. Сведения о характерных точках контура объекта недвижимости с кадастровым номером 36:16:0102012:3444

Система координат МСК-36

Зона № 1


| Обозначение характерных точек контура | Содержатся в Едином государственном реестре недвижимости | | | Определены в ходе выполнения работ, обеспечивающих исправление реестровых ошибок | | | Метод определения координат | Формулы, примененные для расчета средней квадратической погрешности определения координат характерных точек (M_t), м, с подставленными в такие формулы значениями и итоговые (вычисленные) значения M_t , м |
|---------------------------------------|--|---|-----------|--|------------|-----------|-----------------------------|---|
| | Координаты, м | | Радиус, м | Координаты, м | | Радиус, м | | |
| | X | Y | R | X | Y | R | | |
| 1 | 2 | 3 | 4 | 5 | 6 | 7 | 8 | 9 |
| н1 | - | - | - | 1 312 385,04 | 507 747,40 | - | Картометрический | 1 |
| н2 | - | - | - | 1 312 388,84 | 507 746,15 | - | Картометрический | 1 |
| н3 | - | - | - | 1 312 386,94 | 507 740,44 | - | Картометрический | 1 |
| н4 | - | - | - | 1 312 383,15 | 507 741,70 | - | Картометрический | 1 |

2. Сведения о характеристиках объекта недвижимости с кадастровым номером 36:16:0102012:3444

| № п/п | Наименование характеристики | Значение характеристики |
|-------|--|--------------------------|
| 1 | 2 | 3 |
| 1. | Вид объекта недвижимости | Здание |
| 2. | Кадастровый номер земельного участка (земельных участков), в границах которого (которых) расположены здание, сооружение, объект незавершенного строительства | <u>36:16:0102012:386</u> |

| | | |
|----|---|----------------------|
| 3. | Уникальный учетный номер кадастрового квартала, в границах которого расположены здание, сооружение, объект незавершенного строительства | <u>36:16:0102012</u> |
| 4. | Иные сведения | - |

Схема границ земельных участков, контуров зданий, сооружений, объектов незавершенного строительства, границ (частей границ) муниципальных образований, населенных пунктов, территориальных зон, лесничеств


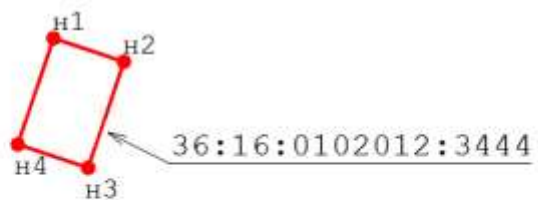


Условные обозначения:

36:16:0102012:386 – кадастровые номера объектов недвижимости;

— — — — местоположение границ земельных участков на основании сведений о координатах характерных точек их границ, содержащихся в Едином государственном реестре недвижимости (далее – ЕГРН) и в описании которых выявлена реестровая ошибка;

— — — — местоположение границ земельных участков, предлагаемое для исправления реестровой ошибки, в том числе определенное в соответствии с частью 7.3 статьи 61 Закона № 218-ФЗ;



Условные обозначения:

36:16:0102012:3444 – кадастровые номера объектов недвижимости;

— — местоположение на земельных участках зданий, сооружений, объектов незавершенного строительства, предлагаемое для исправления реестровой ошибки, в том числе определенное в соответствии с частью 7.3 статьи 61 Закона № 218-ФЗ;

Сведения о земельных участках, в описании местоположения границ которых выявлена реестровая ошибка

1. Сведения о характерных точках границ земельного участка с кадастровым номером 36:16:0102012:281

Система координат МСК-36

Зона № 1

| Обозначение характерных точек границ | Координаты, м | | | | Метод определения координат | Формулы, примененные для расчета средней квадратической погрешности определения координат характерных точек границ (Mt), с подставленными в такие формулы значениями и итоговые (вычисленные) значения Mt, м | Описание закрепления точки (при наличии) |
|--------------------------------------|--|------------|--|------------|-----------------------------|--|--|
| | содержатся в Едином государственном реестре недвижимости | | определены в результате выполнения работ, обеспечивающих исправление реестровых ошибок | | | | |
| | X | Y | X | Y | | | |
| 1 | 2 | 3 | 4 | 5 | 6 | 7 | 8 |
| 1 | 1 312 397,40 | 507 737,14 | - | - | Геодезический | 0,3 | - |
| 2 | 1 312 398,66 | 507 741,15 | - | - | Геодезический | 0,3 | - |
| 3 | 1 312 404,56 | 507 739,38 | - | - | Геодезический | 0,3 | - |
| 4 | 1 312 403,32 | 507 735,37 | - | - | Геодезический | 0,3 | - |
| н1 | - | - | 1 312 397,81 | 507 737,62 | Картометрический | 1 | - |
| н2 | - | - | 1 312 399,08 | 507 741,67 | Картометрический | 1 | - |
| н3 | - | - | 1 312 404,98 | 507 739,90 | Картометрический | 1 | - |
| н4 | - | - | 1 312 403,73 | 507 735,85 | Картометрический | 1 | - |

2. Сведения о частях границ земельного участка с кадастровым номером 36:16:0102012:281

| Обозначение части границ | | Горизонтальное проложение (S), м | Описание прохождения части границ |
|--------------------------|-------|----------------------------------|-----------------------------------|
| от т. | до т. | | |
| | | | |

| | | | |
|---|---|---|---|
| 1 | 2 | 3 | 4 |
| - | - | - | - |

3. Сведения о характеристиках земельного участка с кадастровым номером 36:16:0102012:281

| № п/п | Наименование характеристики земельного участка | Значение характеристики |
|-------|--|---------------------------|
| 1 | 2 | 3 |
| 1. | Площадь земельного участка согласно сведениям Единого государственного реестра недвижимости (Ркад), м ² | 26 |
| 2. | Площадь земельного участка согласно результатам определения координат (Р), м ² | 26 |
| 3. | Погрешность (фактическая) определения площади (ΔP) м ² | 2 |
| 4. | Оценка расхождения Р и Ркад (Р - Ркад), м ² | - |
| 5. | Отклонение значения площади (%) | 0 |
| 6. | Кадастровый или иной государственный учетный номер (инвентарный) здания, сооружения, объекта незавершенного строительства, расположенного на земельном участке | <u>36:16:0102012:3418</u> |
| 7. | Уникальный учетный номер кадастрового квартала, в границах которого расположен земельный участок | <u>36:16:0102012</u> |
| 8. | Иные сведения | - |

4. Документы, подтверждающие право на земельный участок и выданные (полученные) до вступления в силу Федерального закона от 21 июля 1997 г. № 122-ФЗ «О государственной регистрации прав на недвижимое имущество и сделок с ним», и (или) иные документы, использованные при определении координат характерных точек границ

| № п/п | Реквизиты документа | | | | |
|-------|---------------------|------|-------|--------------|---------------|
| | Вид | Дата | Номер | Наименование | Иные сведения |
| | | | | | |

| | | | | | |
|---|---|---|---|---|---|
| 1 | 2 | 3 | 4 | 5 | 6 |
| - | - | - | - | - | - |

Сведения о местоположении зданий, сооружений, объектов незавершенного строительства

1. Сведения о характерных точках контура объекта недвижимости с кадастровым номером 36:16:0102012:3418

Система координат МСК-36

Зона № 1

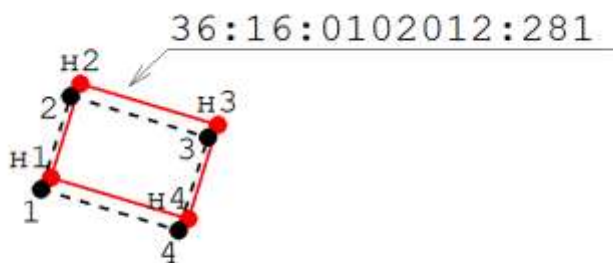
| Обозначение характерных точек контура | Содержатся в Едином государственном реестре недвижимости | | | Определены в ходе выполнения работ, обеспечивающих исправление реестровых ошибок | | | Метод определения координат | Формулы, примененные для расчета средней квадратической погрешности определения координат характерных точек (M_t), м, с подставленными в такие формулы значениями и итоговые (вычисленные) значения M_t , м |
|---------------------------------------|--|---|-----------|--|------------|-----------|-----------------------------|---|
| | Координаты, м | | Радиус, м | Координаты, м | | Радиус, м | | |
| | X | Y | R | X | Y | R | | |
| 1 | 2 | 3 | 4 | 5 | 6 | 7 | 8 | 9 |
| н1 | - | - | - | 1 312 397,81 | 507 737,62 | - | Картометрический | 1 |
| н2 | - | - | - | 1 312 399,08 | 507 741,67 | - | Картометрический | 1 |
| н3 | - | - | - | 1 312 404,98 | 507 739,90 | - | Картометрический | 1 |
| н4 | - | - | - | 1 312 403,73 | 507 735,85 | - | Картометрический | 1 |

2. Сведения о характеристиках объекта недвижимости с кадастровым номером 36:16:0102012:3418

| № п/п | Наименование характеристики | Значение характеристики |
|-------|--|--------------------------|
| 1 | 2 | 3 |
| 1. | Вид объекта недвижимости | Здание |
| 2. | Кадастровый номер земельного участка (земельных участков), в границах которого (которых) расположены здание, сооружение, объект незавершенного строительства | <u>36:16:0102012:281</u> |

| | | |
|----|---|---------------|
| 3. | Уникальный учетный номер кадастрового квартала, в границах которого расположены здание, сооружение, объект незавершенного строительства | 36:16:0102012 |
| 4. | Иные сведения | - |

Схема границ земельных участков, контуров зданий, сооружений, объектов незавершенного строительства, границ (частей границ) муниципальных образований, населенных пунктов, территориальных зон, лесничеств

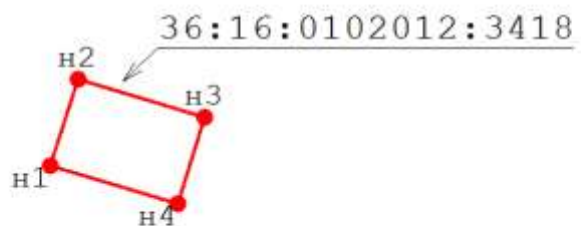


Условные обозначения:

36:16:0102012:281 – кадастровые номера объектов недвижимости;

— — — местоположение границ земельных участков на основании сведений о координатах характерных точек их границ, содержащихся в Едином государственном реестре недвижимости (далее – ЕГРН) и в описании которых выявлена реестровая ошибка;

— — — местоположение границ земельных участков, предлагаемое для исправления реестровой ошибки, в том числе определенное в соответствии с частью 7.3 статьи 61 Закона № 218-ФЗ;



Условные обозначения:

36:16:0102012:3418 – кадастровые номера объектов недвижимости;

— местоположение на земельных участках зданий, сооружений, объектов незавершенного строительства, предлагаемое для исправления реестровой ошибки, в том числе определенное в соответствии с частью 7.3 статьи 61 Закона № 218-ФЗ;

Сведения о земельных участках, в описании местоположения границ которых выявлена реестровая ошибка

1. Сведения о характерных точках границ земельного участка с кадастровым номером 36:16:0102012:3261

Система координат МСК-36

Зона № 1

| Обозначение характерных точек границ | Координаты, м | | | | Метод определения координат | Формулы, примененные для расчета средней квадратической погрешности определения координат характерных точек границ (Mt), с подставленными в такие формулы значениями и итоговые (вычисленные) значения Mt, м | Описание закрепления точки (при наличии) |
|--------------------------------------|--|------------|--|------------|-----------------------------|--|--|
| | содержатся в Едином государственном реестре недвижимости | | определены в результате выполнения работ, обеспечивающих исправление реестровых ошибок | | | | |
| | X | Y | X | Y | | | |
| 1 | 2 | 3 | 4 | 5 | 6 | 7 | 8 |
| 1 | 1 312 399,91 | 507 745,00 | - | - | - | 0,2 | - |
| 2 | 1 312 405,73 | 507 743,17 | - | - | - | 0,2 | - |
| 3 | 1 312 404,56 | 507 739,38 | - | - | - | 0,2 | - |
| 4 | 1 312 398,66 | 507 741,15 | - | - | - | 0,2 | - |
| н1 | - | - | 1 312 400,36 | 507 745,60 | Картометрический | 1 | - |
| н2 | - | - | 1 312 406,18 | 507 743,77 | Картометрический | 1 | - |
| н3 | - | - | 1 312 404,98 | 507 739,90 | Картометрический | 1 | - |
| н4 | - | - | 1 312 399,08 | 507 741,67 | Картометрический | 1 | - |

2. Сведения о частях границ земельного участка с кадастровым номером 36:16:0102012:3261

| Обозначение части границ | | Горизонтальное проложение (S), м | Описание прохождения части границ |
|--------------------------|-------|----------------------------------|-----------------------------------|
| от т. | до т. | | |
| | | | |

| | | | |
|---|---|---|---|
| 1 | 2 | 3 | 4 |
| - | - | - | - |

3. Сведения о характеристиках земельного участка с кадастровым номером 36:16:0102012:3261

| № п/п | Наименование характеристики земельного участка | Значение характеристики |
|-------|--|---------------------------|
| 1 | 2 | 3 |
| 1. | Площадь земельного участка согласно сведениям Единого государственного реестра недвижимости (Ркад), м ² | 25 |
| 2. | Площадь земельного участка согласно результатам определения координат (Р), м ² | 25 |
| 3. | Погрешность (фактическая) определения площади (ΔP) м ² | 2 |
| 4. | Оценка расхождения Р и Ркад (Р - Ркад), м ² | - |
| 5. | Отклонение значения площади (%) | 0 |
| 6. | Кадастровый или иной государственный учетный номер (инвентарный) здания, сооружения, объекта незавершенного строительства, расположенного на земельном участке | <u>36:16:0102012:3722</u> |
| 7. | Уникальный учетный номер кадастрового квартала, в границах которого расположен земельный участок | <u>36:16:0102012</u> |
| 8. | Иные сведения | - |

4. Документы, подтверждающие право на земельный участок и выданные (полученные) до вступления в силу Федерального закона от 21 июля 1997 г. № 122-ФЗ «О государственной регистрации прав на недвижимое имущество и сделок с ним», и (или) иные документы, использованные при определении координат характерных точек границ

| № п/п | Реквизиты документа | | | | |
|-------|---------------------|------|-------|--------------|---------------|
| | Вид | Дата | Номер | Наименование | Иные сведения |
| | | | | | |

| | | | | | |
|---|---|---|---|---|---|
| 1 | 2 | 3 | 4 | 5 | 6 |
| - | - | - | - | - | - |

Сведения о местоположении зданий, сооружений, объектов незавершенного строительства

1. Сведения о характерных точках контура объекта недвижимости с кадастровым номером 36:16:0102012:3722

Система координат МСК-36

Зона № 1

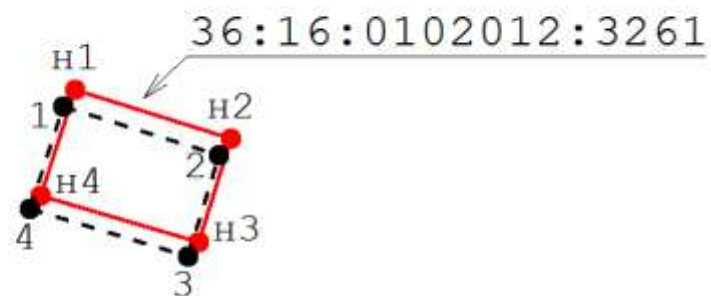
| Обозначение характерных точек контура | Содержатся в Едином государственном реестре недвижимости | | | Определены в ходе выполнения работ, обеспечивающих исправление реестровых ошибок | | | Метод определения координат | Формулы, примененные для расчета средней квадратической погрешности определения координат характерных точек (M_t), м, с подставленными в такие формулы значениями и итоговые (вычисленные) значения M_t , м |
|---------------------------------------|--|---|-----------|--|------------|-----------|-----------------------------|---|
| | Координаты, м | | Радиус, м | Координаты, м | | Радиус, м | | |
| | X | Y | R | X | Y | R | | |
| 1 | 2 | 3 | 4 | 5 | 6 | 7 | 8 | 9 |
| н1 | - | - | - | 1 312 400,36 | 507 745,60 | - | Картометрический | 1 |
| н2 | - | - | - | 1 312 406,18 | 507 743,77 | - | Картометрический | 1 |
| н3 | - | - | - | 1 312 404,98 | 507 739,90 | - | Картометрический | 1 |
| н4 | - | - | - | 1 312 399,08 | 507 741,67 | - | Картометрический | 1 |

2. Сведения о характеристиках объекта недвижимости с кадастровым номером 36:16:0102012:3722

| № п/п | Наименование характеристики | Значение характеристики |
|-------|--|---------------------------|
| 1 | 2 | 3 |
| 1. | Вид объекта недвижимости | Здание |
| 2. | Кадастровый номер земельного участка (земельных участков), в границах которого (которых) расположены здание, сооружение, объект незавершенного строительства | <u>36:16:0102012:3261</u> |

| | | |
|----|---|----------------------|
| 3. | Уникальный учетный номер кадастрового квартала, в границах которого расположены здание, сооружение, объект незавершенного строительства | <u>36:16:0102012</u> |
| 4. | Иные сведения | - |

Схема границ земельных участков, контуров зданий, сооружений, объектов незавершенного строительства, границ (частей границ) муниципальных образований, населенных пунктов, территориальных зон, лесничеств

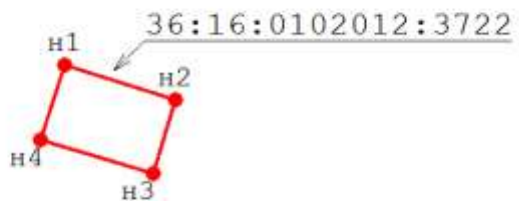


Условные обозначения:

36:16:0102012:3261 – кадастровые номера объектов недвижимости;

— — — — местоположение границ земельных участков на основании сведений о координатах характерных точек их границ, содержащихся в Едином государственном реестре недвижимости (далее – ЕГРН) и в описании которых выявлена реестровая ошибка;

— — — — местоположение границ земельных участков, предлагаемое для исправления реестровой ошибки, в том числе определенное в соответствии с частью 7.3 статьи 61 Закона № 218-ФЗ;



Условные обозначения:

36:16:0102012:3722 – кадастровые номера объектов недвижимости;

— — местоположение на земельных участках зданий, сооружений, объектов незавершенного строительства, предлагаемое для исправления реестровой ошибки, в том числе определенное в соответствии с частью 7.3 статьи 61 Закона № 218-ФЗ;

Сведения о местоположении зданий, сооружений, объектов незавершенного строительства

1. Сведения о характерных точках контура объекта недвижимости с кадастровым номером 36:16:0102012:3358

Система координат МСК-36

Зона № 1

| Обозначение характерных точек контура | Содержатся в Едином государственном реестре недвижимости | | Определены в ходе выполнения работ, обеспечивающих исправление реестровых ошибок | | | | Метод определения координат | Формулы, примененные для расчета средней квадратической погрешности определения координат характерных точек (M_t), м, с подставленными в такие формулы значениями и итоговые (вычисленные) значения M_t , м |
|---|--|---|--|--------------|--------------|---|-----------------------------------|---|
| | Координаты, м | | Координаты, м | | Радиус, м | | | |
| | X | Y | X | Y | R | | | |
| 1 | 2 | 3 | 4 | 5 | 6 | 7 | 8 | 9 |
| н1 | - | - | - | 1 312 402,29 | 507 753,23 | - | Картометрический | 1 |
| н2 | - | - | - | 1 312 408,24 | 507 751,25 | - | Картометрический | 1 |
| н3 | - | - | - | 1 312 407,06 | 507 747,43 | - | Картометрический | 1 |
| н4 | - | - | - | 1 312 401,06 | 507 749,18 | - | Картометрический | 1 |

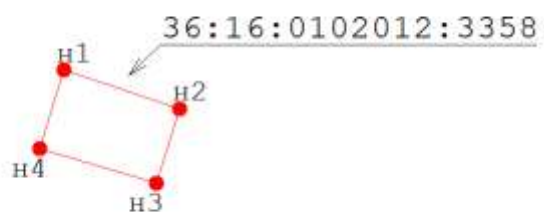
2. Сведения о характеристиках объекта недвижимости с кадастровым номером 36:16:0102012:3358

| № п/п | Наименование характеристики | Значение характеристики |
|-------|--|--------------------------|
| 1 | 2 | 3 |
| 1. | Вид объекта недвижимости | Здание |
| 2. | Кадастровый номер земельного участка (земельных участков), в границах которого (которых) расположены здание, сооружение, объект незавершенного строительства | <u>36:16:0102012:313</u> |
| 3. | Уникальный учетный номер кадастрового квартала, в границах которого расположены здание, сооружение, объект незавершенного строительства | <u>36:16:0102012</u> |

4. Иные сведения

-

Схема границ земельных участков, контуров зданий, сооружений, объектов незавершенного строительства, границ (частей границ) муниципальных образований, населенных пунктов, территориальных зон, лесничеств



Условные обозначения:

36:16:0102012:3358 – кадастровые номера объектов недвижимости;

— местоположение на земельных участках зданий, сооружений, объектов незавершенного строительства, предлагаемое для исправления реестровой ошибки, в том числе определенное в соответствии с частью 7.3 статьи 61 Закона № 218-ФЗ;

Сведения о местоположении зданий, сооружений, объектов незавершенного строительства

1. Сведения о характерных точках контура объекта недвижимости с кадастровым номером 36:16:0102012:3315

Система координат МСК-36

Зона № 1

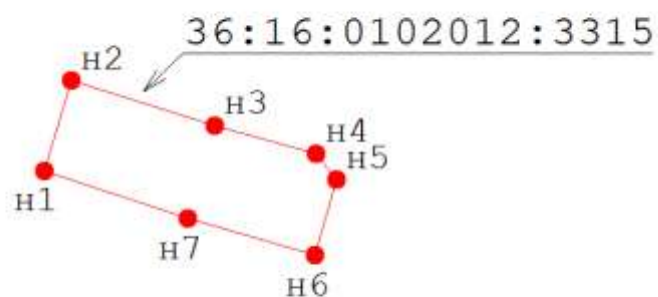
| Обозначение характерных точек контура | Содержатся в Едином государственном реестре недвижимости | | Радиус, м | Определены в ходе выполнения работ, обеспечивающих исправление реестровых ошибок | | Метод определения координат | Формулы, примененные для расчета средней квадратической погрешности определения координат характерных точек (M_t), м, с подставленными в такие формулы значениями и итоговые (вычисленные) значения M_t , м | |
|---|--|---|--------------|--|------------|-----------------------------------|---|---|
| | Координаты, м | | | Координаты, м | | | | |
| | X | Y | R | X | Y | | | R |
| 1 | 2 | 3 | 4 | 5 | 6 | 7 | 8 | 9 |
| н1 | - | - | - | 1 312 402,29 | 507 753,23 | - | Картометрический | 1 |
| н2 | - | - | - | 1 312 403,43 | 507 756,93 | - | Картометрический | 1 |
| н3 | - | - | - | 1 312 409,35 | 507 755,09 | - | Картометрический | 1 |
| н4 | - | - | - | 1 312 413,50 | 507 753,95 | - | Картометрический | 1 |
| н5 | - | - | - | 1 312 414,37 | 507 752,84 | - | Картометрический | 1 |
| н6 | - | - | - | 1 312 413,47 | 507 749,73 | - | Картометрический | 1 |
| н7 | - | - | - | 1 312 408,24 | 507 751,25 | - | Картометрический | 1 |

2. Сведения о характеристиках объекта недвижимости с кадастровым номером 36:16:0102012:3315

| № п/п | Наименование характеристики | Значение характеристики |
|-------|-----------------------------|-------------------------|
| 1 | 2 | 3 |
| 1. | Вид объекта недвижимости | Сооружение |

| | | |
|----|--|--------------------------|
| 2. | Кадастровый номер земельного участка (земельных участков), в границах которого (которых) расположены здание, сооружение, объект незавершенного строительства | <u>36:16:0102012:292</u> |
| 3. | Уникальный учетный номер кадастрового квартала, в границах которого расположены здание, сооружение, объект незавершенного строительства | <u>36:16:0102012</u> |
| 4. | Иные сведения | - |

Схема границ земельных участков, контуров зданий, сооружений, объектов незавершенного строительства, границ (частей границ) муниципальных образований, населенных пунктов, территориальных зон, лесничеств



Условные обозначения:

36:16:0102012:3315 – кадастровые номера объектов недвижимости;

— местоположение на земельных участках зданий, сооружений, объектов незавершенного строительства, предлагаемое для исправления реестровой ошибки, в том числе определенное в соответствии с частью 7.3 статьи 61 Закона № 218-ФЗ;